



水務署
Water Supplies Department

香港及離島分署
香港北角英皇道六十一號

Hong Kong and Islands Regional Office
611 King's Road, North Point, Hong Kong

電子郵遞 E-mail: [REDACTED]

電話

Telephone [REDACTED]

傳真

Reference

圖文傳真

Facsimile [REDACTED]

(3) in WSD(HK) 1-55/1/06 Pt. 3

中西區區議會
香港中環統一碼頭道 38 號
海港政府大樓 11 樓
食物環境衛生及工務委員會副主席
楊學明議員

(傳真號碼：2542 2696)

楊副主席：

中西區區議會
食物環境衛生及工務委員會第十次會議-跟進事項
議題：強烈要求改善觀龍樓龍華下街一帶水浸

閣下於本年九月二十六日致署長來函收悉。根據地政總署提供的土地類別圖，觀龍樓後山的斜坡有兩小部分包括編號 11 SW-A/FR20 及 11 SW-A/DT17 屬本署管理。有關位置隨函附上以供參閱。

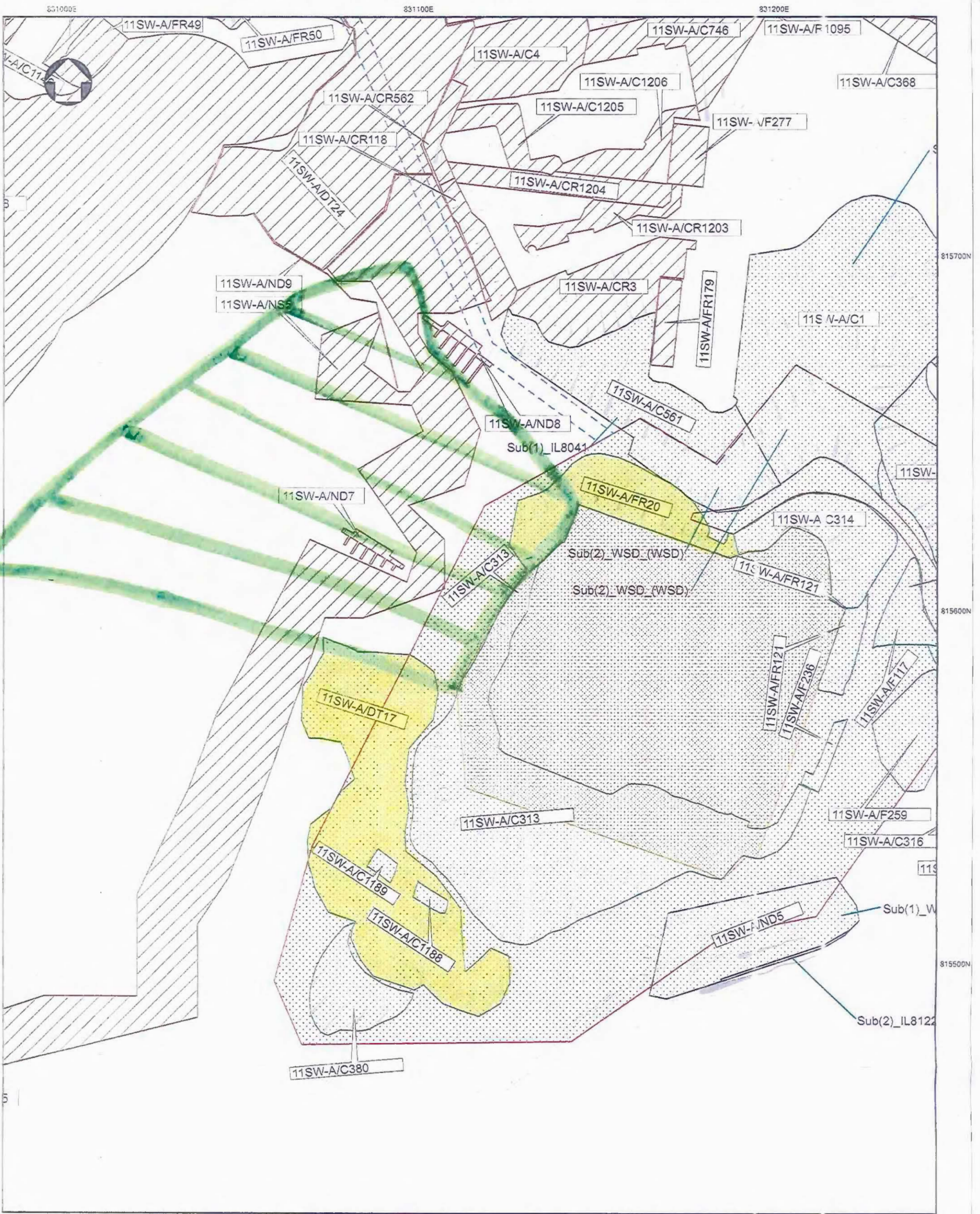
本署一直有為轄下的斜坡進行定期檢查，並清理斜坡上的雜草及相關渠道。本署會在雨季前加強有關斜坡的清理工作，以期減少樹葉及沙泥於大雨時被沖向下游引致渠道阻塞的機會。

如有任何查詢，請致電 [REDACTED] 與本署工程師 - 周潤漳先生聯絡。



水務署香港及離島區總工程師

(鍾永基 [REDACTED])

2017 年 10 月 10 日



- NOTES:
- 1 ALL DIMENSIONS ARE IN MILLIMETRES UNLESS OTHERWISE SPECIFIED.
 - 2 ALL LEVELS ARE IN METRES ABOVE PRINCIPAL DATUM.
 - 3 THE SITE IS NOT WITHIN WSD GATHERING GROUNDS.

WSD SLOPE

 OTHER SLOPE


PART COPY OF SURVEY SHEET NO(S)
 11-SW 6D & 11B
 SHEET 1 OF 1 SCALE 1:1000

