

界線只作識別用
BOUNDARY FOR IDENTIFICATION PURPOSE ONLY

實地照片 SITE PHOTOS

中區分區計劃大綱核准圖編號S/H4/14的擬議修訂項目
PROPOSED AMENDMENTS TO THE APPROVED
CENTRAL DISTRICT OUTLINE ZONING PLAN No. S/H4/14

修訂項目A
AMENDMENT ITEM A

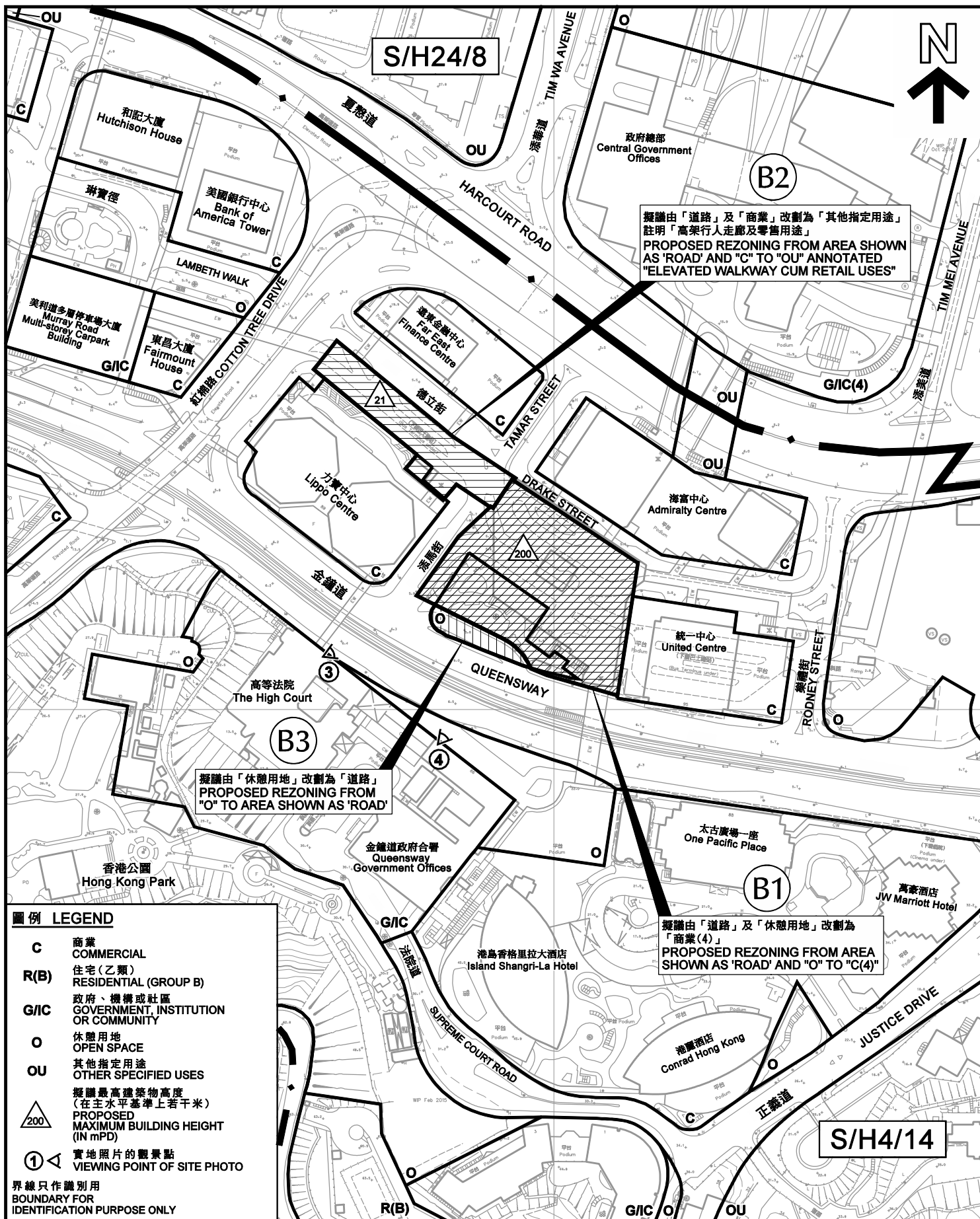
規劃署
PLANNING
DEPARTMENT



參考編號
REFERENCE No.
M/H4/15/8

圖 PLAN
2

本圖於2016年1月11日擬備，所根據的資料為2015年10月8日的實地照片
PLAN PREPARED ON 11.1.2016 BASED ON
SITE PHOTOS TAKEN ON 8.10.2015



S/H24/8

B2

擬議由「道路」及「商業」改劃為「其他指定用途」
註明「高架行人走廊及零售用途」
PROPOSED REZONING FROM AREA SHOWN
AS 'ROAD' AND 'C' TO 'OU' ANNOTATED
'ELEVATED WALKWAY CUM RETAIL USES'

擬議由「休憩用地」改劃為「道路」
PROPOSED REZONING FROM
'O' TO AREA SHOWN AS 'ROAD'

擬議由「道路」及「休憩用地」改劃為
「商業(4)」
PROPOSED REZONING FROM AREA
SHOWN AS 'ROAD' AND 'O' TO 'C(4)'


圖例 LEGEND

C	商業 COMMERCIAL
R(B)	住宅(乙類) RESIDENTIAL (GROUP B)
G/C	政府、機構或社區 GOVERNMENT, INSTITUTION OR COMMUNITY
O	休憩用地 OPEN SPACE
OU	其他指定用途 OTHER SPECIFIED USES
200	擬議最高建築物高度 (在主水平基準上若干米) PROPOSED MAXIMUM BUILDING HEIGHT (IN mPD)
①	實地照片的觀景點 VIEWING POINT OF SITE PHOTO

界線只作識別用
BOUNDARY FOR
IDENTIFICATION PURPOSE ONLY

平面圖 SITE PLAN

中區分區計劃大綱核准圖編號S/H4/14的擬議修訂項目
PROPOSED AMENDMENTS TO THE APPROVED
CENTRAL DISTRICT OUTLINE ZONING PLAN No. S/H4/14
修訂項目B1、B2及B3
AMENDMENTS ITEM B1, B2 AND B3



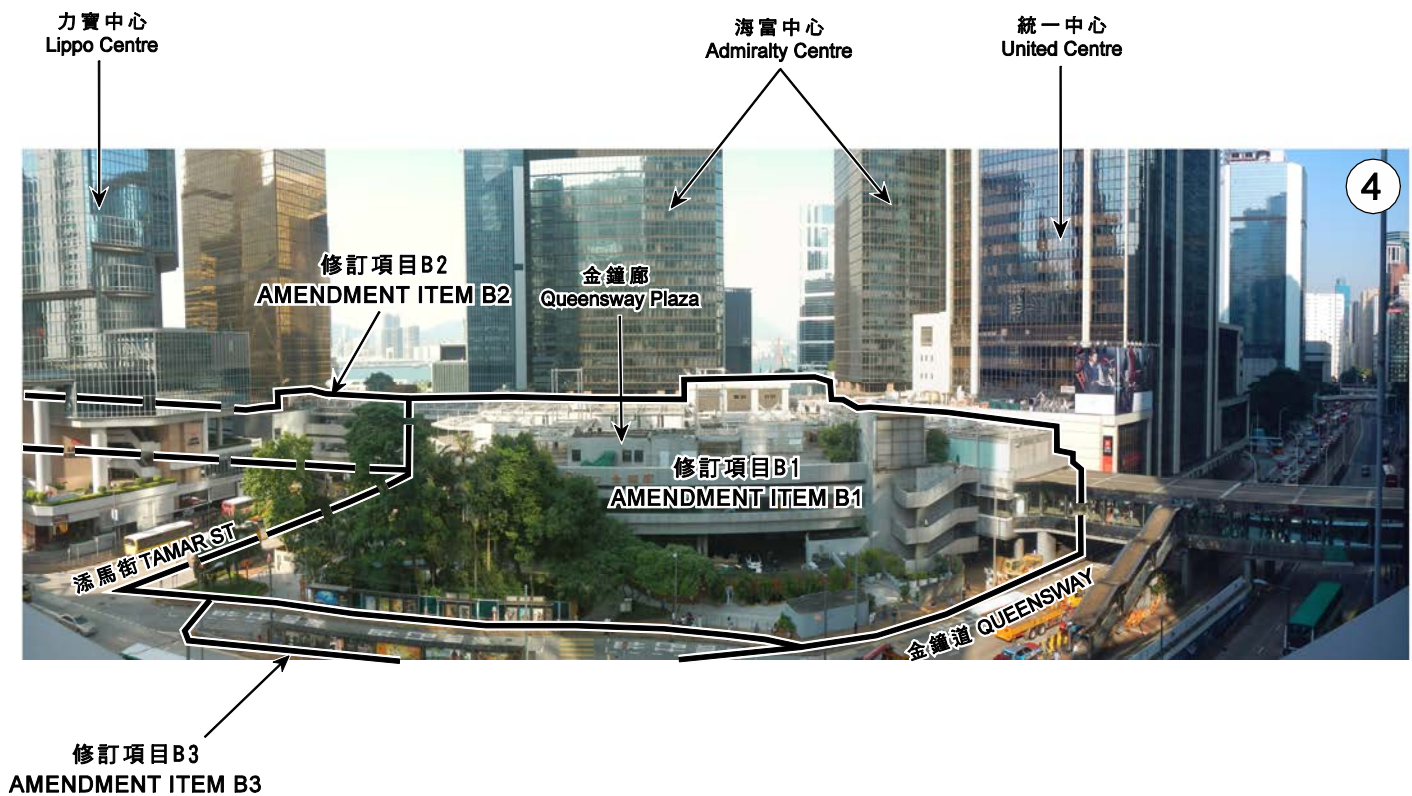
規劃署
PLANNING
DEPARTMENT



參考編號
REFERENCE No.
M/H4/15/8

圖 PLAN
3

本摘要圖於2016年1月11日擬備，
所根據的資料為測量圖編號
11-SW-9C及14A
EXTRACT PLAN PREPARED ON 11.1.2016
BASED ON SURVEY SHEETS No.
11-SW-9C AND 14A



界線只作識別用
BOUNDARY FOR IDENTIFICATION PURPOSE ONLY

實地照片 SITE PHOTOS

中區分區計劃大綱核准圖編號S/H4/14的擬議修訂項目
PROPOSED AMENDMENTS TO THE APPROVED
CENTRAL DISTRICT OUTLINE ZONING PLAN No. S/H4/14
修訂項目B1、B2及B3
AMENDMENTS ITEM B1, B2 AND B3

**規劃署
PLANNING
DEPARTMENT**



參考編號
REFERENCE No.
M/H4/15/8

圖 PLAN
4

本圖於2016年1月11日擬備，所根據的資料為2015年10月8日的實地照片
PLAN PREPARED ON 11.1.2016 BASED ON SITE PHOTOS TAKEN ON 8.10.2015