



圖 2.1 活動場地

B.民耀街由龍和道以南約40米至民光街迴旋處，共約300米。國際金融中心二期外的一條路旁北行行車線則保持開放，以連接民祥街左入的交通，及左出往金融街。

(A)封閉民光街至民耀街迴旋處以西約40米及以東的現有上落客區，共約180米，和5號及6號碼頭近出口位置部份的海濱上落區。

(D)封閉耀星街全段。

(E)封閉龍和道由民耀街至添華道以東約60米（即龍和道隧道），並延伸龍和道東行至龍匯道，西行則由立法會道至添華道。和在郵政總局之間，連接龍和道南側的上落客區。

(C)民祥街由民耀街以西約80米的中央行車線封閉。東西行的路旁行車線則保持開放，以連接民耀街左入及左出的交通。

圖 3.1 賽事期間 (2016年10月8日01:00 – 10月10日06:00) 的道路封閉範圍

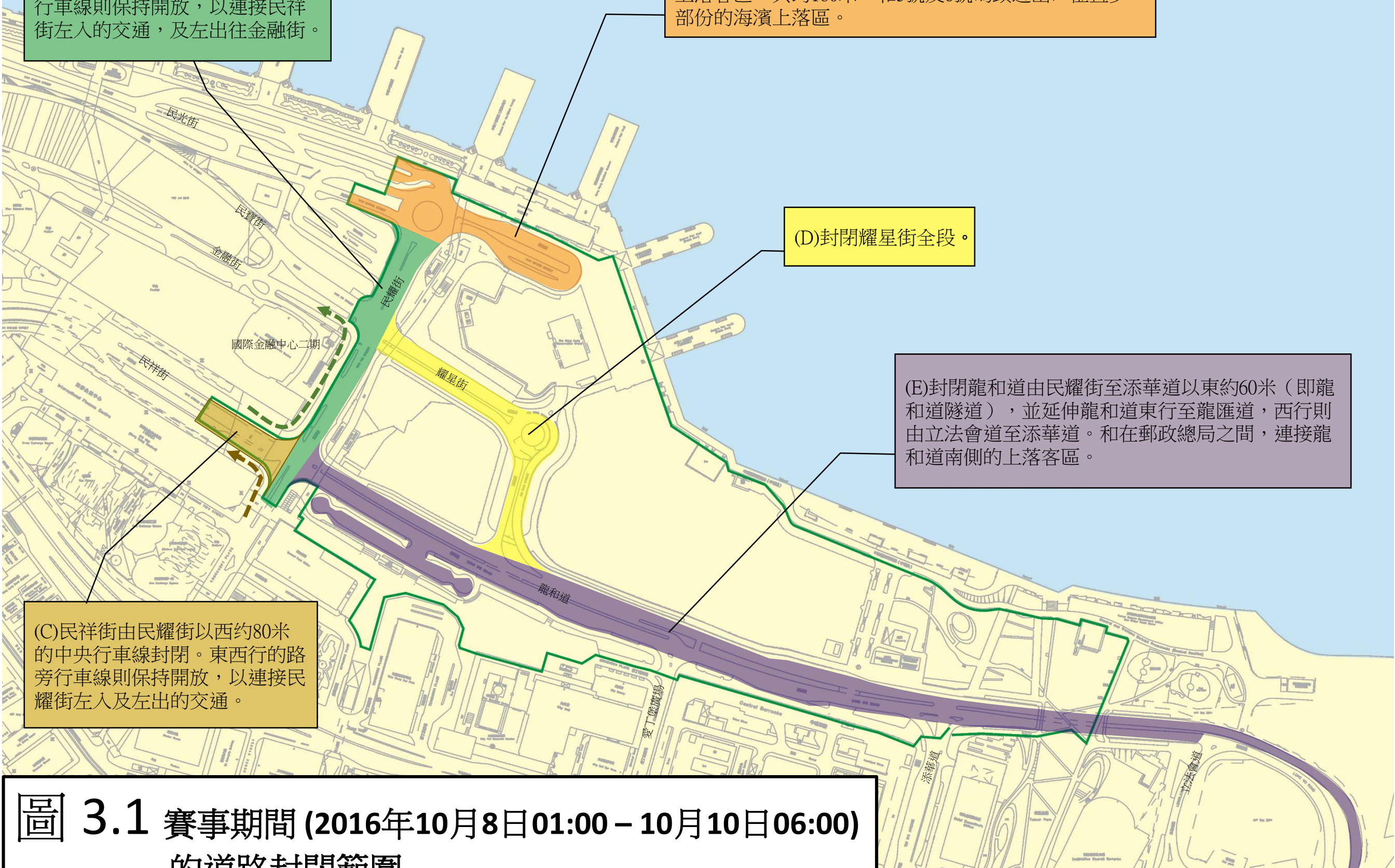




圖 3.2 賽事期間的臨時行車路線 (賽區以西)

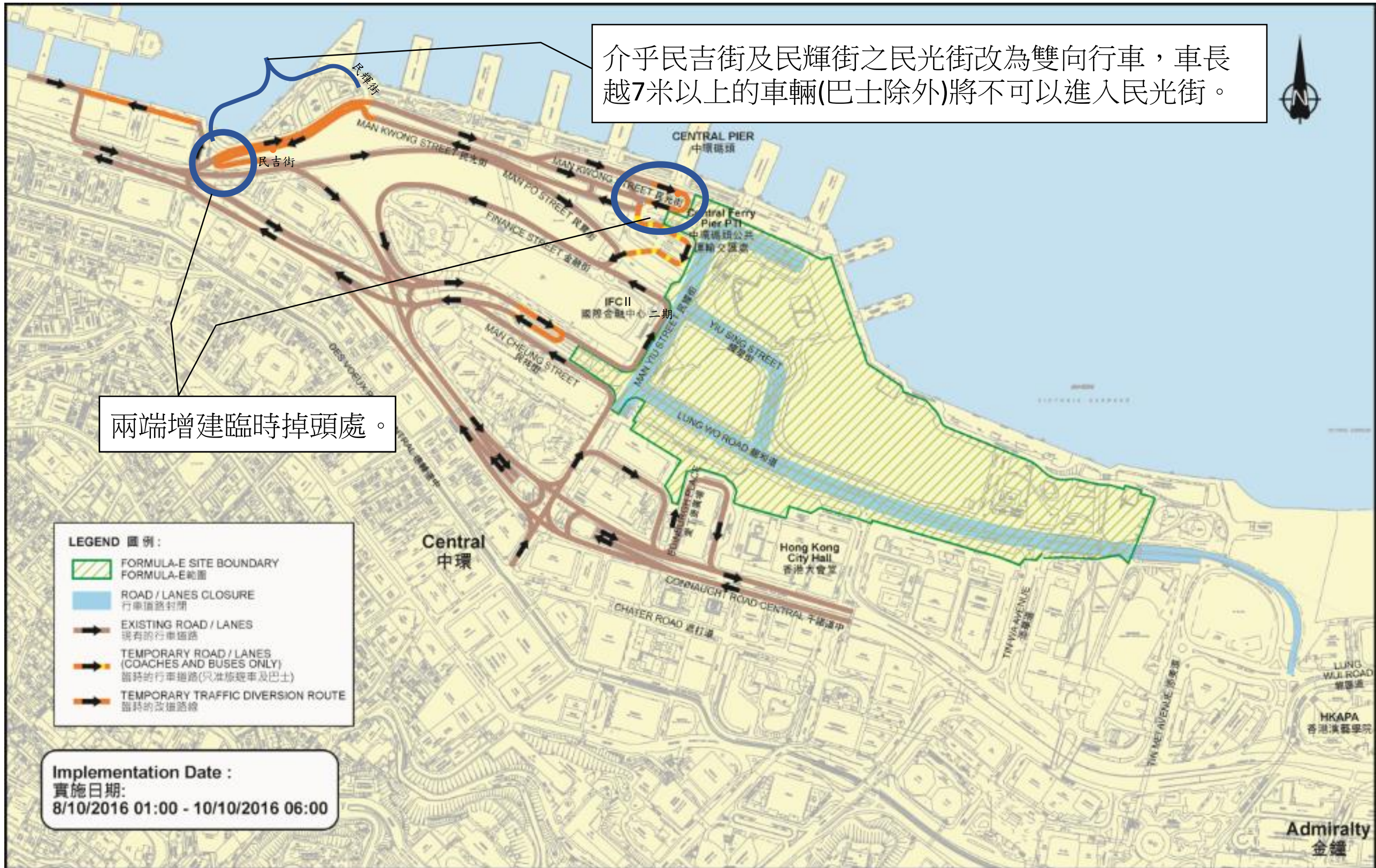


圖 3.2a 賽事期間的臨時行車路線
-民光街改道方案



圖 3.2b 賽事期間的臨時行車路線
-中環碼頭巴士總站改道方案



**圖 3.2c 賽事期間的臨時行車路線
-民寶街改道方案**



圖 3.2d 賽事期間的臨時行車路線
-民祥街改道方案



**圖 3.2e 賽事期間的臨時行車路線
-中港道改道方案**



圖 3.3 賽事期間的臨時行車路線 (賽區以東)

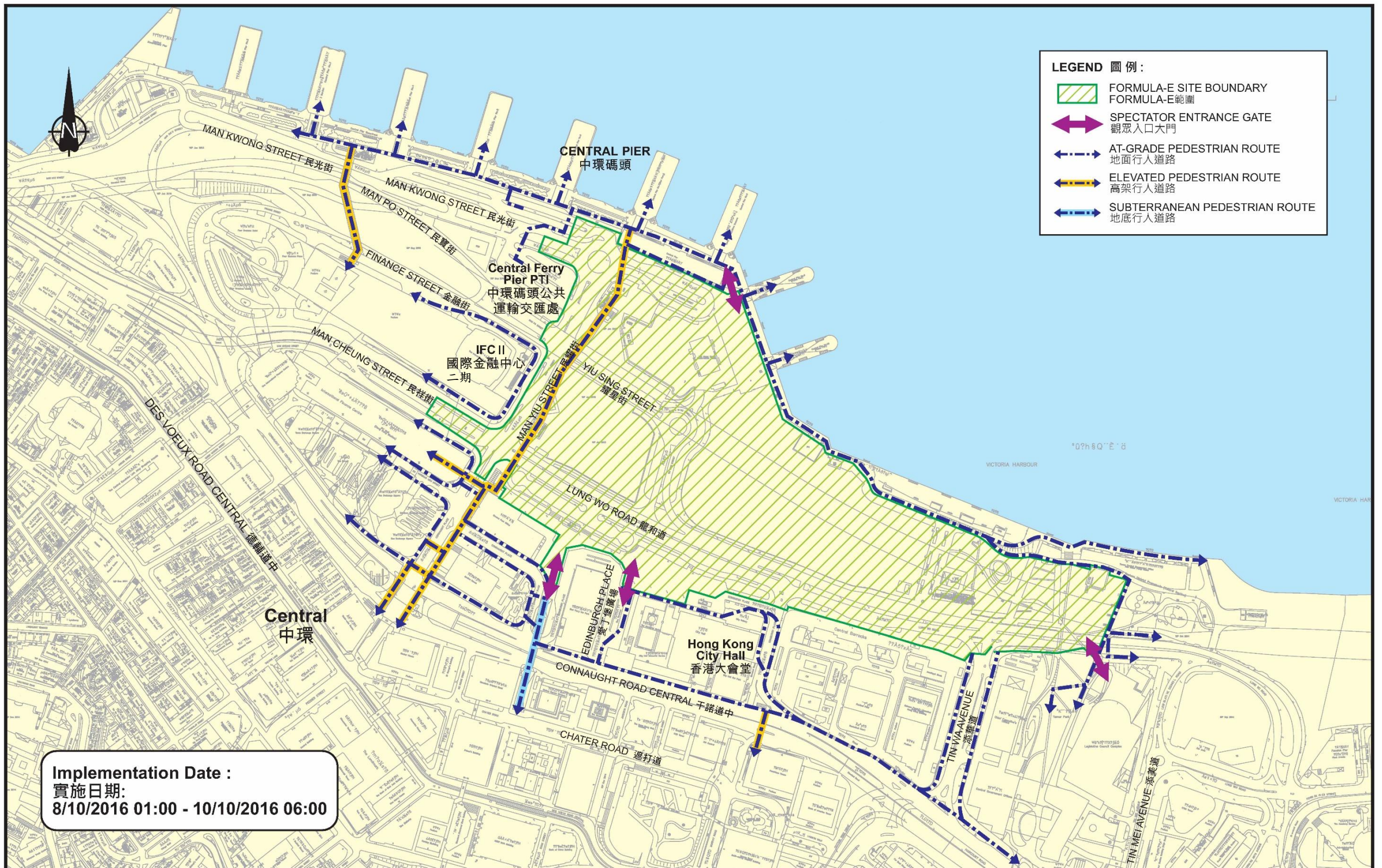
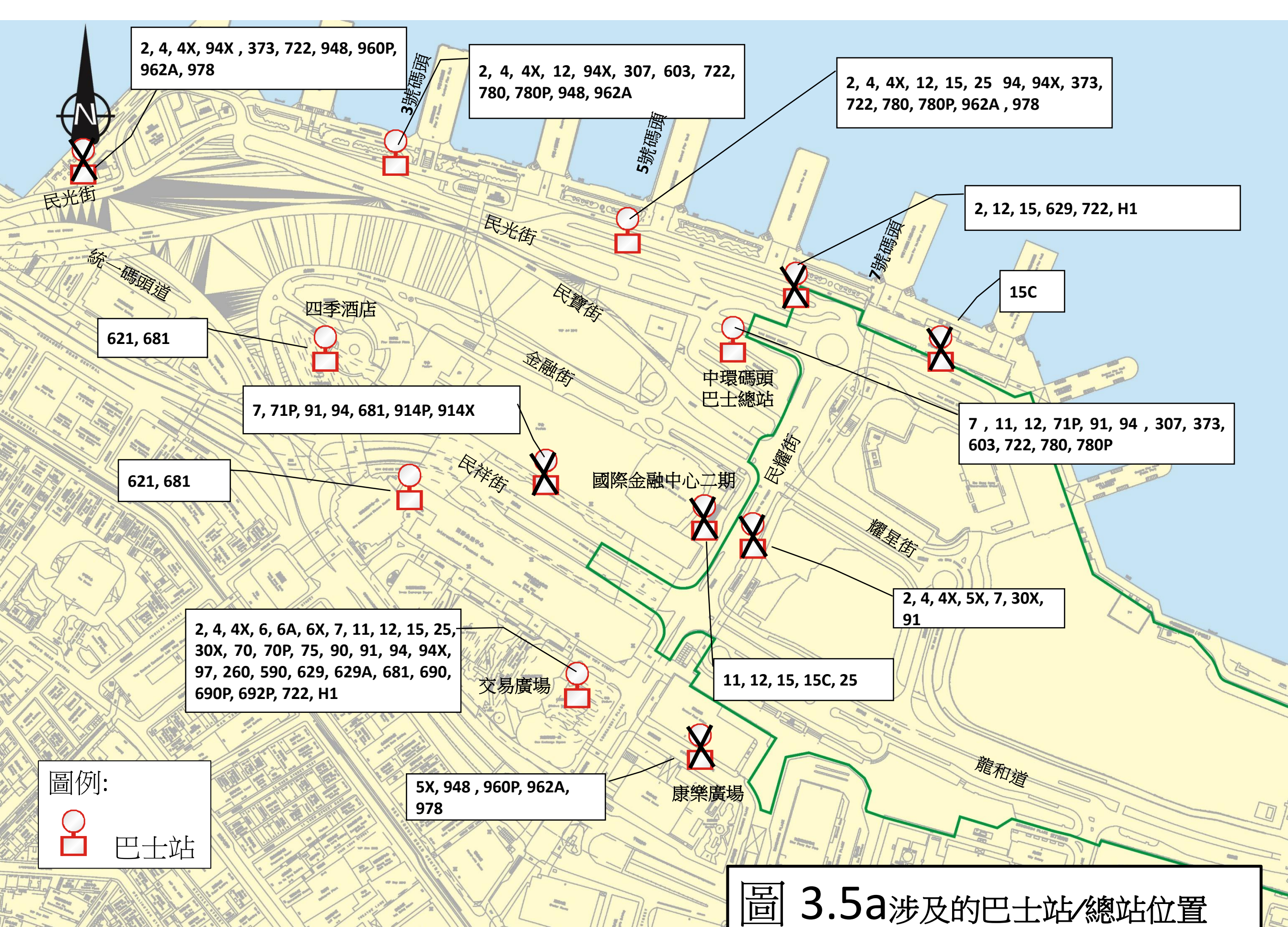


圖 3.4 賽事期間的行人通行路線



2, 4, 4X, 94X, 373, 722, 948, 960P, 962A, 978

2, 4, 4X, 12, 94X, 307, 603, 722, 780, 780P, 948, 962A

2, 4, 4X, 12, 15, 25, 94, 94X, 373, 722, 780, 780P, 962A, 978

2, 12, 15, 629, 722, H1

621, 681

7, 71P, 91, 94, 681, 914P, 914X

7, 11, 12, 71P, 91, 94, 307, 373, 603, 722, 780, 780P

621, 681

2, 4, 4X, 6, 6A, 6X, 7, 11, 12, 15, 25, 30X, 70, 70P, 75, 90, 91, 94, 94X, 97, 260, 590, 629, 629A, 681, 690, 690P, 692P, 722, H1

2, 4, 4X, 5X, 7, 30X, 91

11, 12, 15, 15C, 25

5X, 948, 960P, 962A, 978

圖例:
 巴士站

圖 3.5a 涉及的巴士站/總站位置

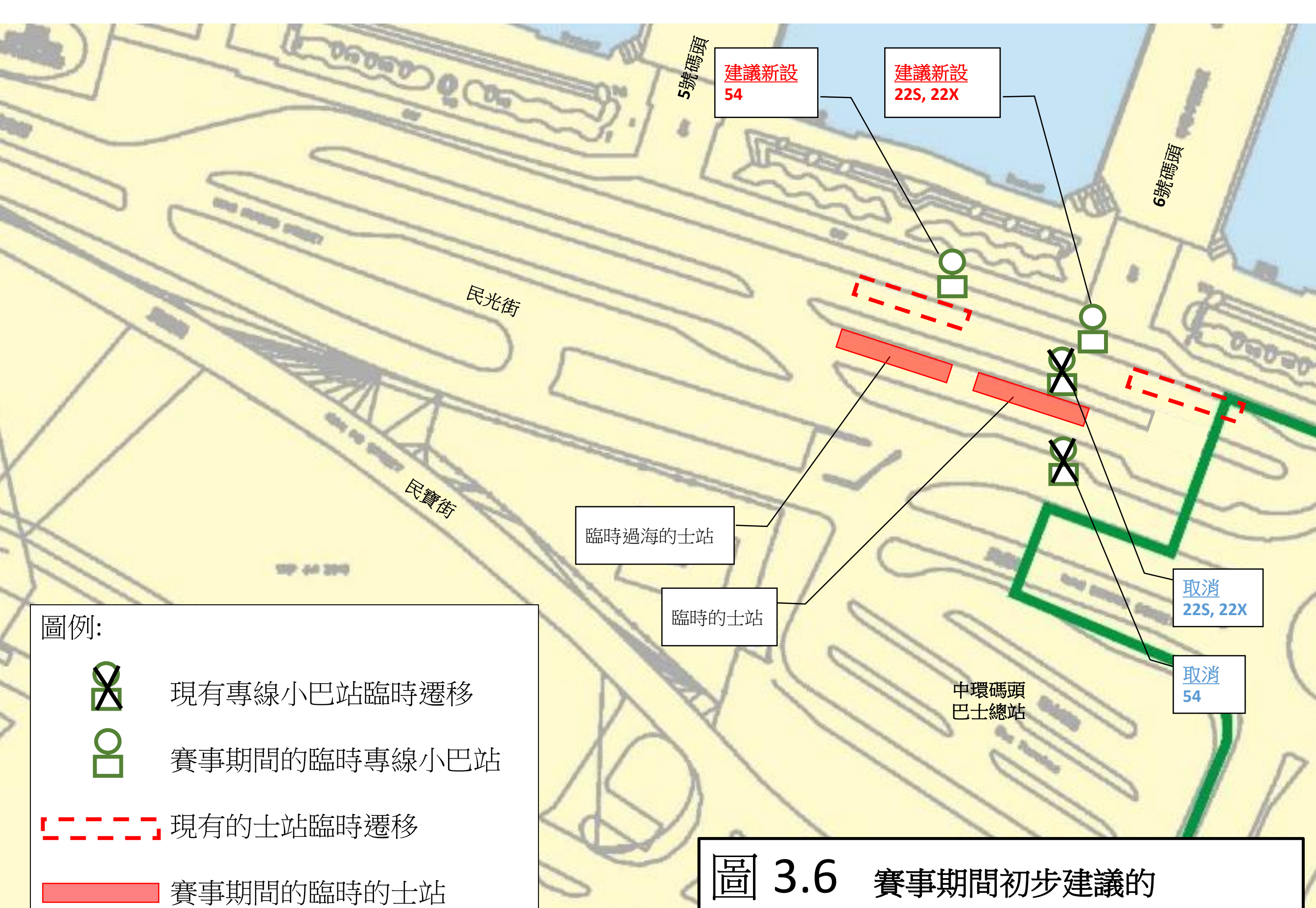


圖 3.6 賽事期間初步建議的專線小巴及的士站上落客安排