

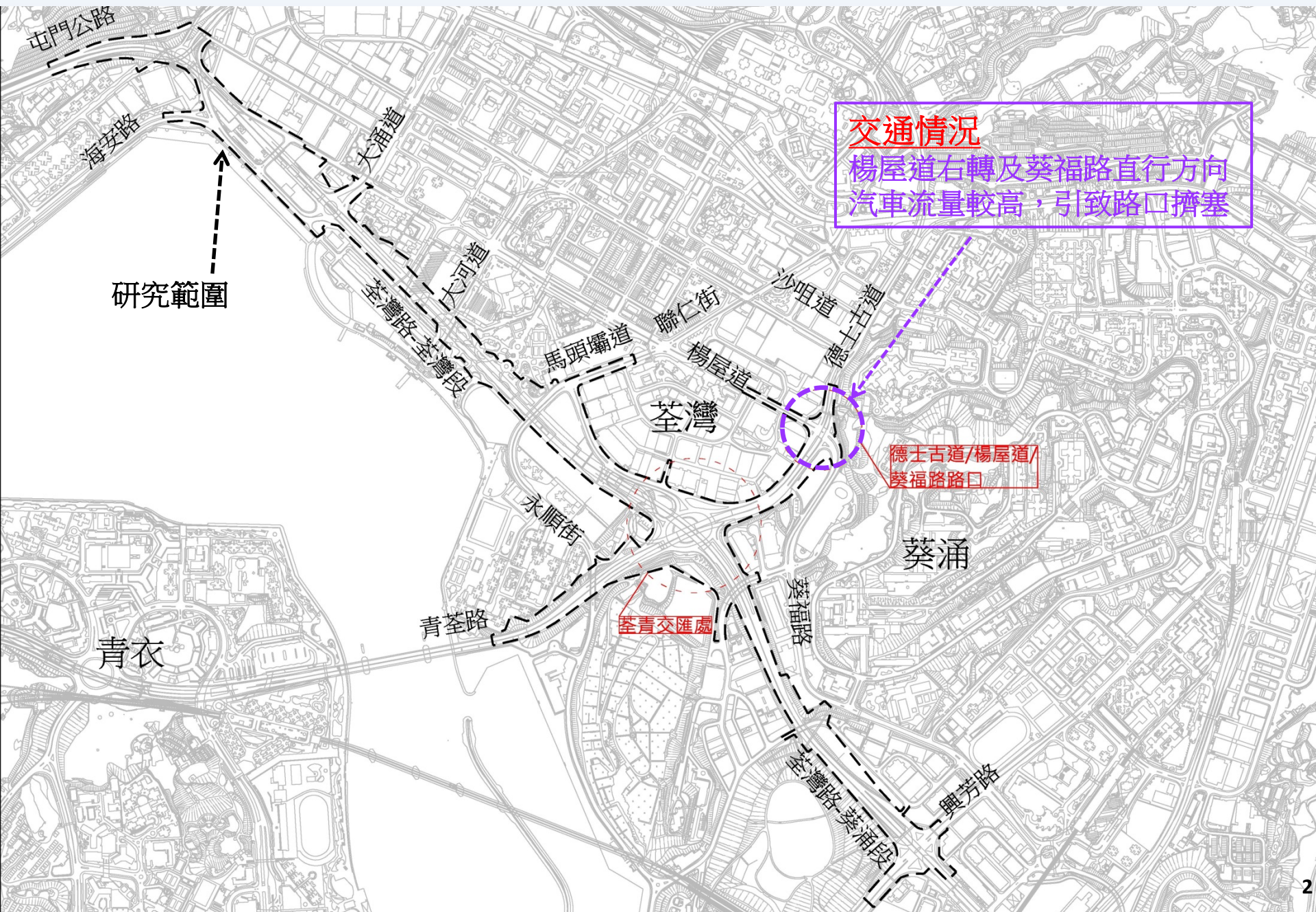
HMW 2/2016 (TT)

荃灣路及相關路口交通檢討及改善計劃

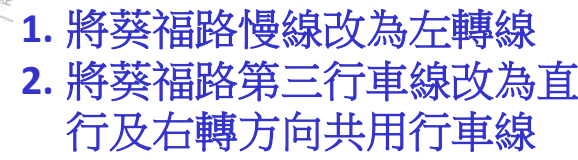
2017年6月15日



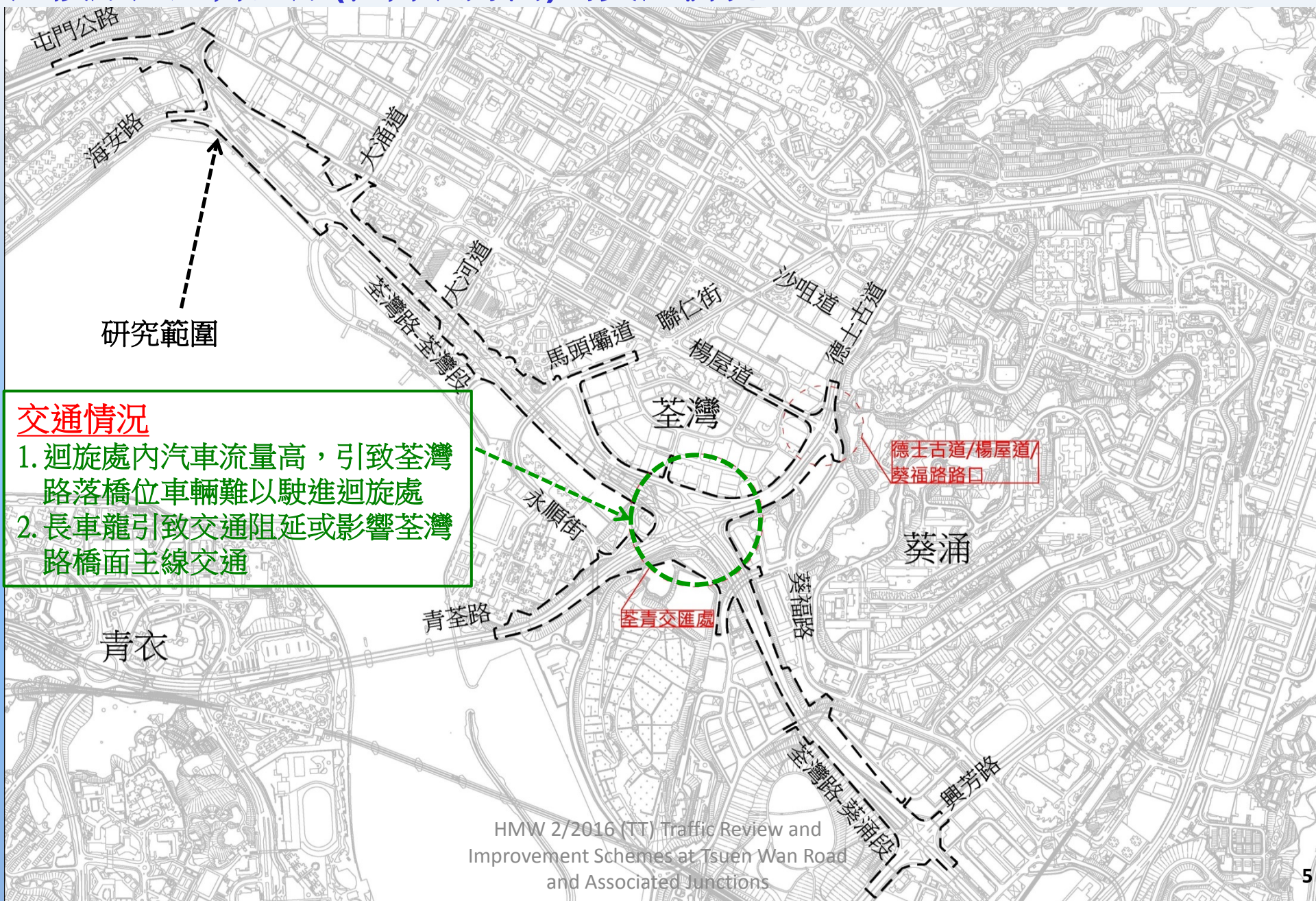
德士古道/楊屋道/葵福路路口的交通情況



建議重新安排葵福路行車線的道路標記



荃青交匯處 - 荃灣路(往屯門方向) 連接路進入青荃路(往青衣方向)的交通情況



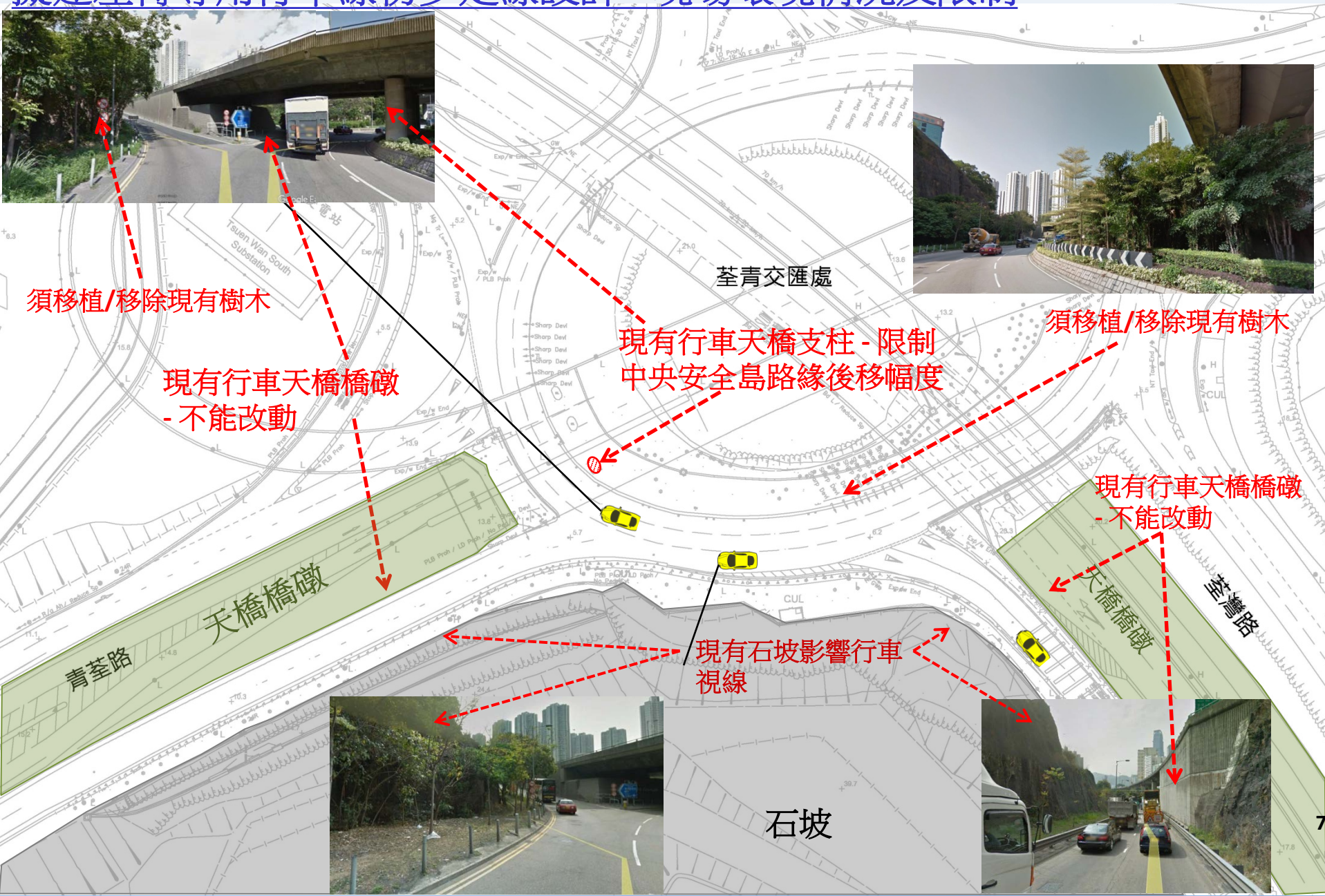
交通情況

- 1. 迴旋處內汽車流量高，引致荃灣路落橋位車輛難以駛進迴旋處
- 2. 長車龍引致交通阻延或影響荃灣路橋面主線交通

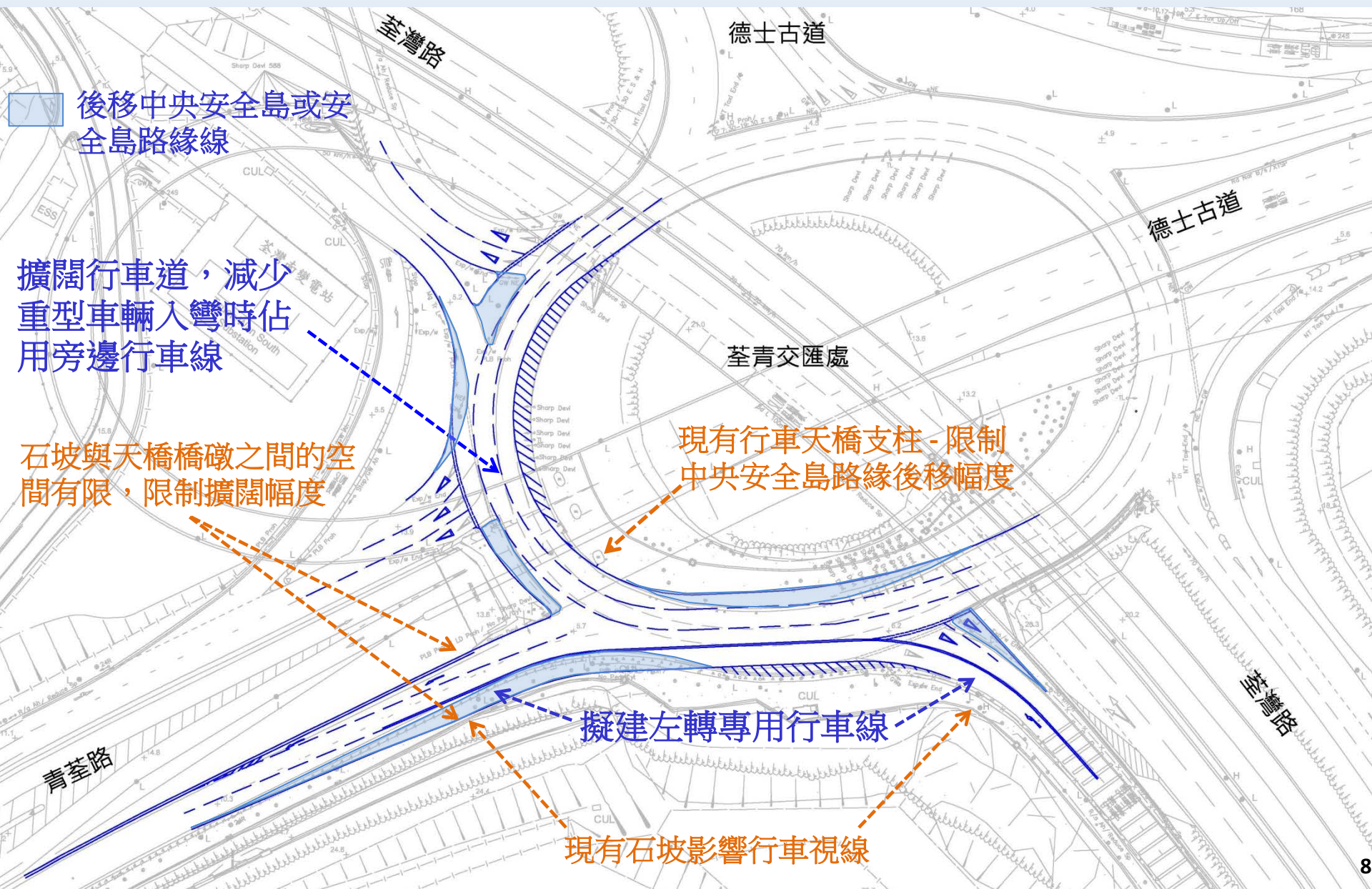
荃青交匯處 - 荃灣路(往屯門方向)連接路進入青荃路(往青衣方向) 擬建左轉專用行車線初步走線設計 - 現場環境情況及限制



荃青交匯處 - 荃灣路(往屯門方向)連接路進入青荃路(往青衣方向) 擬建左轉專用行車線初步走線設計 - 現場環境情況及限制



荃青交匯處 - 荃灣路(往屯門方向)連接路進入青荃路(往青衣方向) 擬建左轉專用行車線初步走線設計



展望後續工作

日期	工作
2017年第二季至第三季	<ul style="list-style-type: none">• 位於德士古道/楊屋道/葵福路路口的交通改善方案 –<ul style="list-style-type: none">➢ 與運輸署商討推行有關方案的工程• 位於荃青交匯處的交通改善方案 –<ul style="list-style-type: none">➢ 按收集到的意見優化交通改善方案➢ 繼續與環境保護署探討交通改善方案對環境的影響
2017年第三季至第四季	<ul style="list-style-type: none">• 完成交通流量預測及分析• 向委員會匯報有關推展位於荃青交匯處的交通改善方案之安排

謝謝