

西貢區議會
交通及運輸委員會

橫跨將軍澳石角路及環保大道的兩條擬建行人天橋

目的

1. 本文件旨在向西貢區議會轄下的交通及運輸委員會（「交運會」），介紹橫跨將軍澳石角路及環保大道的兩條行人天橋的設計及建造工程計劃，並徵詢各委員對該計劃的意見及促請各委員支持該計劃。

背景

2. 為配合石角路多個住宅發展項目，城市規劃委員會（「城規會」）於2011年在石角路1至3號的住宅發展項目規劃申請中施加了有關的規劃條款，規定該發展項目的申請人必須在石角路及環保大道分別建造兩條有蓋行人天橋，連接該住宅發展項目、將軍澳市地段70號（日出康城）內的擬建室內康樂中心（「康樂中心」）用地及區內其他的住宅發展項目。

計劃概況

3. 兩條分別橫跨環保大道及石角路的擬建行人天橋工程計劃概況如下：

3.1 橫跨石角路的行人天橋（行人天橋 1）

- 3.1.1 行人天橋 1 橫跨石角路，東端連接將軍澳市地段 111 號，西端則連接石角路 1 至 3 號的住宅發展項目。工程範圍載於圖則編號 DC/WPR/FB/001（見附件 I）。

3.2 橫跨環保大道的行人天橋（行人天橋 2）

- 3.2.1 行人天橋 2 橫跨環保大道，東端連接石角路 1 至 3 號的住宅發展項目，西端則連接將軍澳市地段 70 號（日出康城）內的康樂中心用地。工程範圍載於圖則編號 DC/WPR/FB/002（見附件 II）。

3.2.2 本計劃建議在行人天橋 2 西端康樂中心用地旁邊安裝一部升降機，供殘疾人士及有需要的市民使用。同時，本計劃亦涉及提供一條樓梯，連接環保大道西面路旁的行人路。

3.3 在徵詢交運會的意見後，本處會根據《道路（工程、使用及補償）條例》（第 370 章）將上述的工程計劃刊憲。

施工安排

4. 擬建升降機的主體工程包括建造地基及升降機槽、安裝升降機及進行相關的機電工程。當局會對受上述工程影響的公共設施（包括道路、管線及公用設施等）進行必要的改動及重置，並會就此先行徵詢相關部門及機構的意見。
5. 施工期間，本處會提供符合《道路工程的照明、標誌及防護工作準則》的設備及相關的保護措施，以保障公眾安全。
6. 建造工程計劃於 2015 年年中展開，預計需時約 18 個月，於 2016 年內完成。

徵詢意見

7. 請各委員就上述的擬建行人天橋計劃提供意見及給予支持。

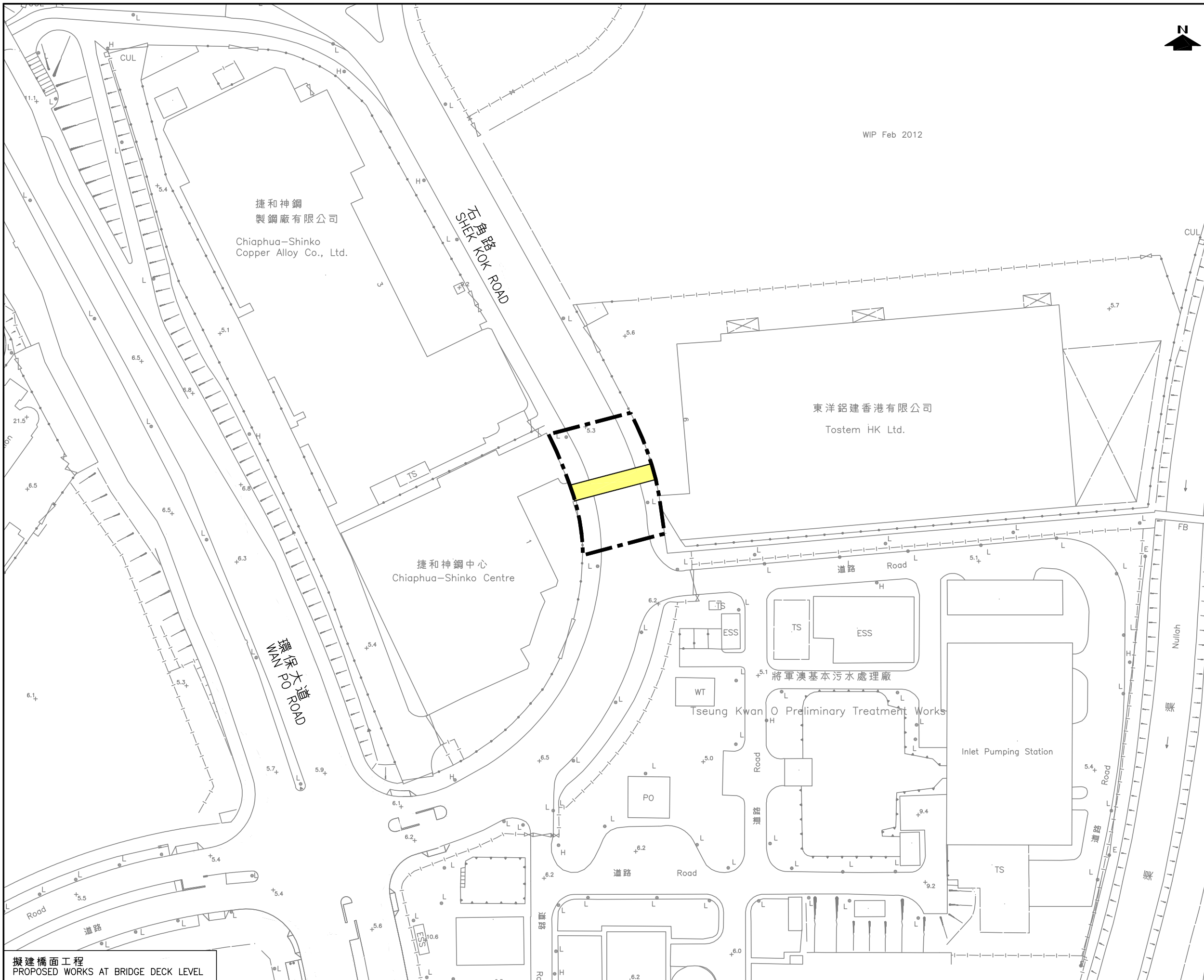
附件

附件 I－橫跨石角路的擬建行人天橋平面圖（圖則編號 DC/WPR/FB/001）

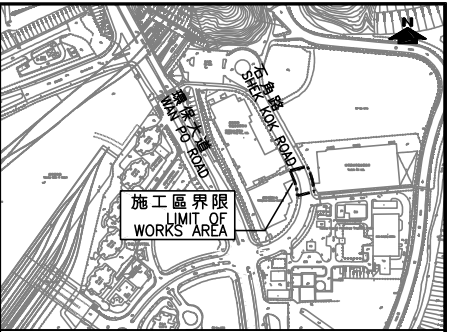
附件 II－橫跨環保大道的擬建行人天橋平面圖（圖則編號 DC/WPR/FB/002）

西貢地政處

二零一四年七月



WIP Feb 2012



位置圖 LOCATION PLAN
比例 SCALE : 1:5000 @ A1

- 註釋 NOTES :
- 除在其他方面指定外，所有量度以米為單位。
ALL DIMENSIONS ARE IN METRES UNLESS OTHERWISE STATED.
 - 所有水平均為約數，以米為單位，並在香港主水平基準上。
ALL LEVELS ARE APPROXIMATE VALUES AND IN METRES ABOVE HONG KONG PRINCIPLE DATUM.
 - 如有需要，施工區界限內之現有行車道、行人路、中央分隔帶/安全島及美化市容地帶之部分路段或會分階段暫時封閉。
SECTIONS OF THE EXISTING CARRIAGEWAY, FOOTPATHS, CENTRAL MEDIANS/REFUGE ISLANDS AND AMENITY AREAS WITHIN THE LIMIT OF WORKS AREA MAY BE TEMPORARILY CLOSED IN PHASES AS AND WHEN REQUIRED.

- 圖例 LEGEND :
- 施工區界限
LIMIT OF WORKS AREA
 - 擬建有蓋行人天橋
PROPOSED COVERED FOOTBRIDGE

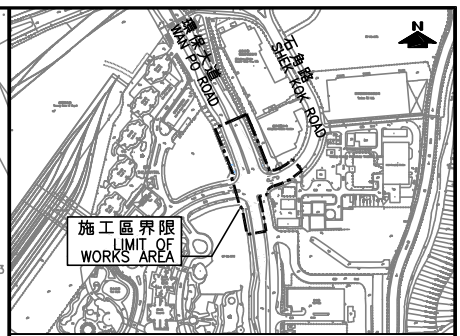
擬建橋面工程
PROPOSED WORKS AT BRIDGE DECK LEVEL

工程名稱 PROJECT TITLE :
橫跨將軍澳石角路的行人天橋
FOOTBRIDGE ACROSS SHEK KOK ROAD,
TSEUNG KWAN O

比例 SCALE : 1:500 @ A1

圖則編號 PLAN NO. :
DC/WPR/FB/001

LLA 顧問有限公司
Consultancy Limited



位置圖 LOCATION PLAN
比例 SCALE : 1:5000 @ A1

- 註釋 NOTES :
- 除在其他方面指定外，所有量度以米為單位。
ALL DIMENSIONS ARE IN METRES UNLESS OTHERWISE STATED.
 - 所有水平均為約數，以米為單位，並在香港主水平基準上。
ALL LEVELS ARE APPROXIMATE VALUES AND IN METRES ABOVE HONG KONG PRINCIPLE DATUM.
 - 如有需要，施工區界限內之現有行車道、行人路、中央分隔帶/安全島及美化市容地帶之部分路段或會分階段暫時封閉。
SECTIONS OF THE EXISTING CARRIAGEWAY, FOOTPATHS, CENTRAL MEDIANS/REFUGE ISLANDS AND AMENITY AREAS WITHIN THE LIMIT OF WORKS AREA MAY BE TEMPORARILY CLOSED IN PHASES AS AND WHEN REQUIRED.

- 圖例 LEGEND :
- 施工區界限
LIMIT OF WORKS AREA
 - 黃色填充 擬建有蓋行人天橋
PROPOSED COVERED FOOTBRIDGE
 - 紫色填充 擬建升降機
PROPOSED LIFT
 - 橘色填充 擬建樓梯
PROPOSED STAIRCASE
 - 藍色圓圈 現有政府土地將永久封閉及改建為行人天橋支柱
EXISTING GOVERNMENT LAND TO BE PERMANENTLY CLOSED AND CONVERTED INTO FOOTBRIDGE COLUMN
 - 紫色方格 現有政府土地將永久封閉及改建為升降機
EXISTING GOVERNMENT LAND TO BE PERMANENTLY CLOSED AND CONVERTED INTO LIFT
 - 橘色方格 現有政府土地將永久封閉及改建為樓梯
EXISTING GOVERNMENT LAND TO BE PERMANENTLY CLOSED AND CONVERTED INTO STAIRCASE

擬建室內康樂中心
(只供示意用途)
PROPOSED INDOOR RECREATION CENTRE
(FOR INDICATIVE PURPOSE ONLY)

擬建室內康樂中心
(只供示意用途)
PROPOSED INDOOR RECREATION CENTRE
(FOR INDICATIVE PURPOSE ONLY)

擬建橋面工程
PROPOSED WORKS AT BRIDGE DECK LEVEL

擬建地面工程
PROPOSED WORKS AT GROUND LEVEL

工程名稱 PROJECT TITLE :
橫跨將軍澳環保大道的行人天橋
FOOTBRIDGE ACROSS WAN PO ROAD,
TSEUNG KWAN O

比例 SCALE : 1:500 @ A1

圖則編號 PLAN NO. :
DC/WPR/FB/002

LLA 顧問有限公司
Consultancy Limited