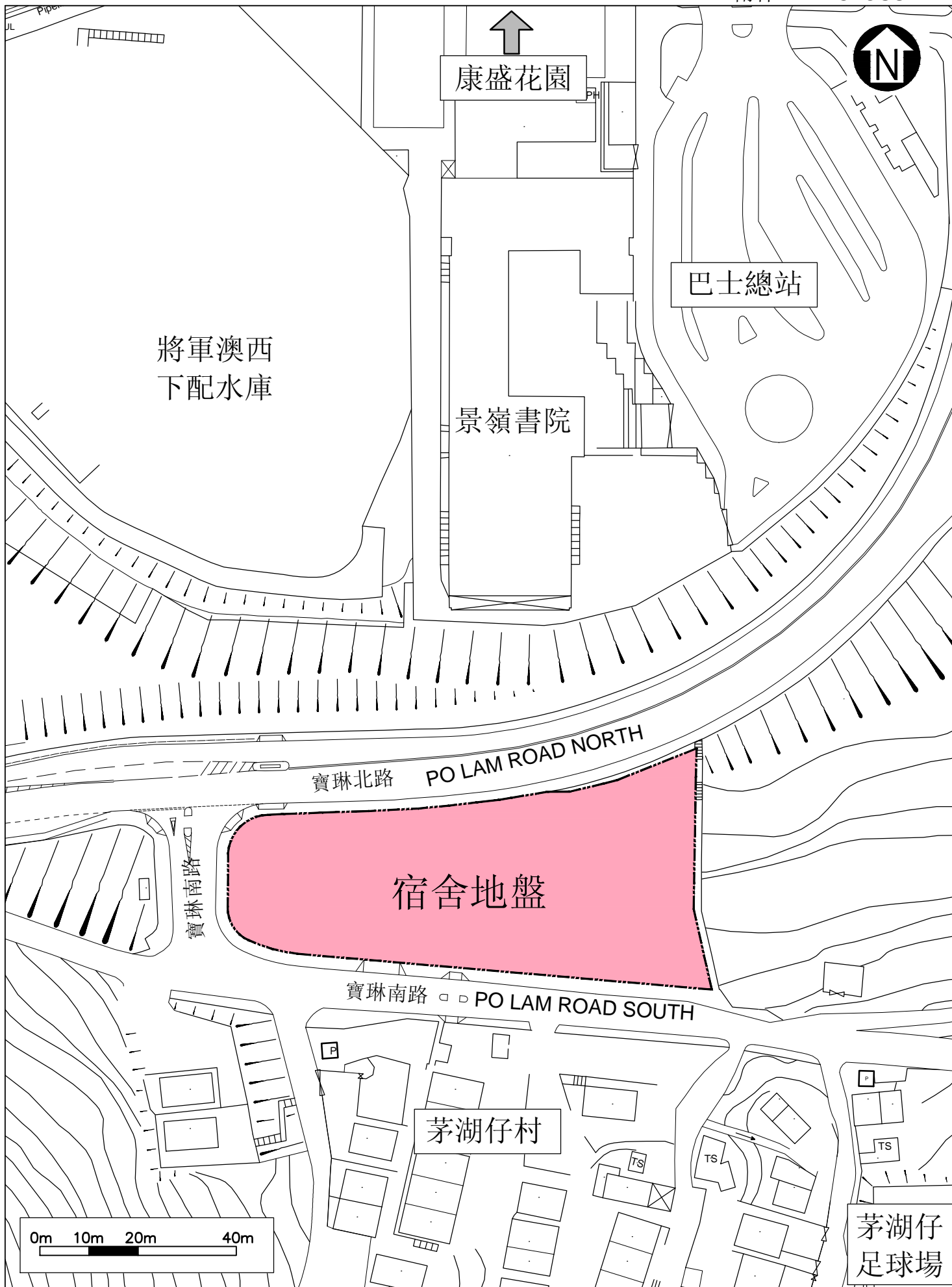


西貢區議會房屋及環境衛生委員會

2018年1月11日

將軍澳第123區寶琳路香港海關職員宿舍建造工程



位置圖
LOCATION PLAN

3067JA
將軍澳第123區寶琳路香港海關職員宿舍建造工程
CONSTRUCTION OF DEPARTMENTAL QUARTERS FOR C&ED AT
TSEUNG KWAN O AREA 123 (PO LAM ROAD)

DWG NO.:
圖則編號 7936/Xa001



ARCHITECTURAL
SERVICES
DEPARTMENT 建築署



寶琳北路 PO LAM ROAD NORTH

寶琳南路




寶琳南路

宿舍地盤

PO LAM ROAD SOUTH

茅湖仔村

圖例 LEGEND

-  車輛出入口
VEHICULAR INGRESS/EGRESS
-  行人出入口
PEDESTRIAN INGRESS/EGRESS
-  工地界線
SITE BOUNDARY



工地平面圖
SITE PLAN

DWG NO.: 7936/A002
圖則編號

30671A
將軍澳第123區寶琳路香港海關職員宿舍建造工程
CONSTRUCTION OF DEPARTMENTAL QUARTERS FOR C&ED AT
TSEUNG KWAN O AREA 123 (PO LAM ROAD)


ARCHITECTURAL SERVICES DEPARTMENT 建築署



將軍澳第123區寶琳路香港海關職員宿舍建造工程

茅湖仔足球場景觀



將軍澳第123區寶琳路香港海關職員宿舍建造工程