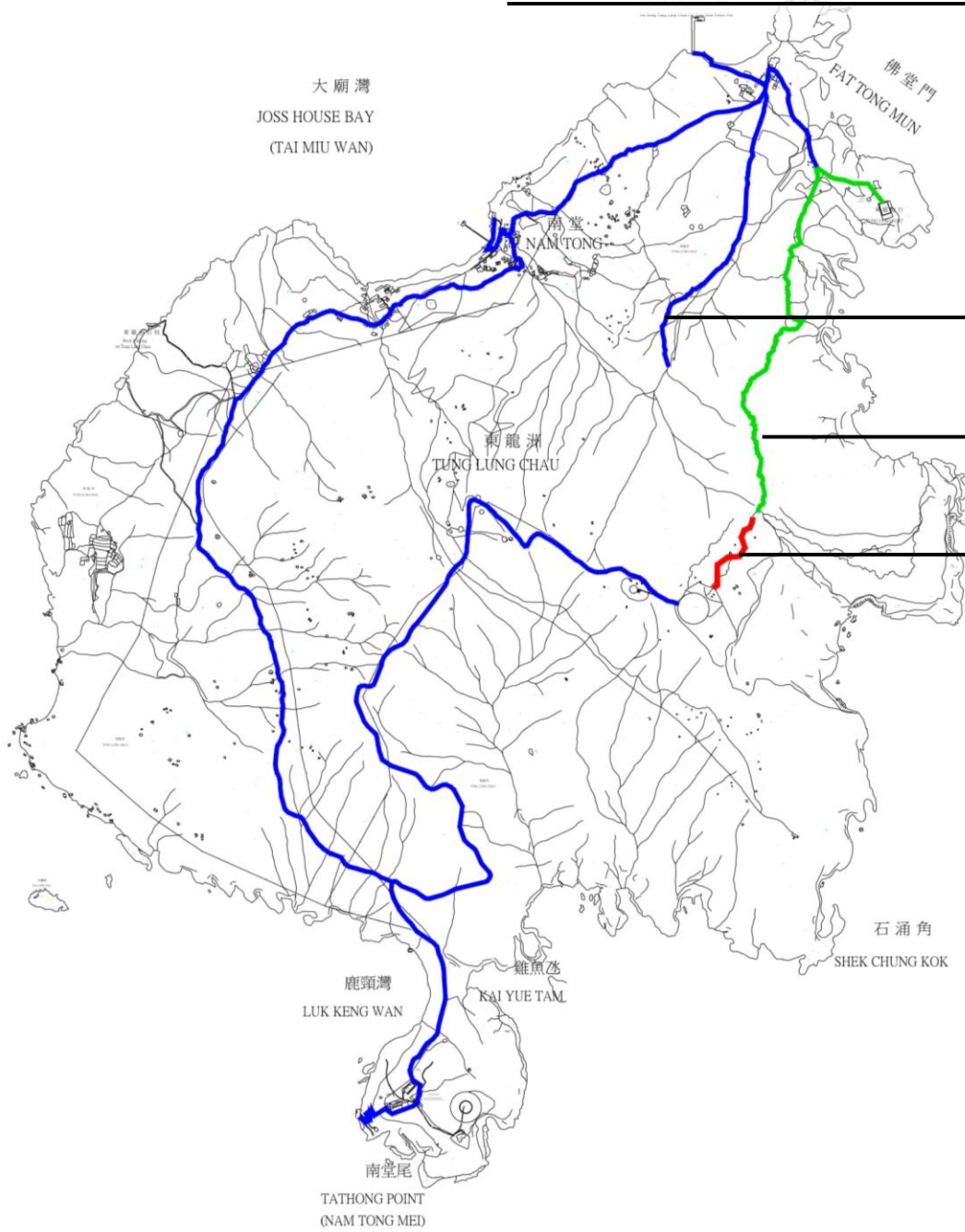


東龍洲天然山徑改善工程



東龍洲上行山徑現時情況

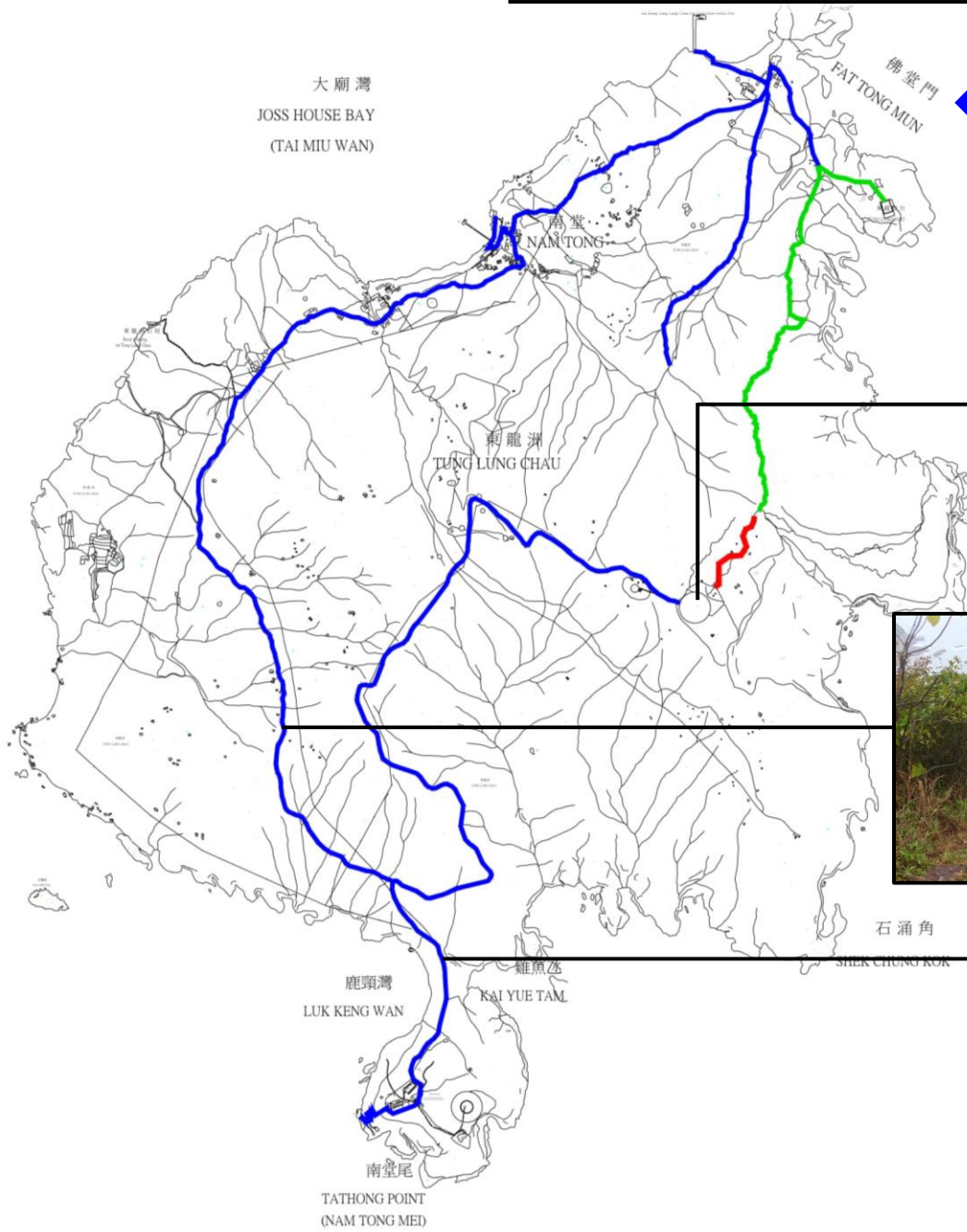


現有混凝土行山徑


現有天然行山徑

建議改善的現有天然行山徑，
地勢十分陡峭

東龍洲上行山徑現時情況



◆ 現有混凝土行山徑



直升機坪



東龍洲上行山徑現時情況




◆ 現有天然行山徑

- 曾被雜草覆蓋，難以行走
- 西貢民政處已於2016年12月起展開恆常剪草工作，保持山徑暢通



剪草工程進行中



剪草工程完成後

東龍洲上行山徑現時情況



◆ 建議改善的現有天然行山徑

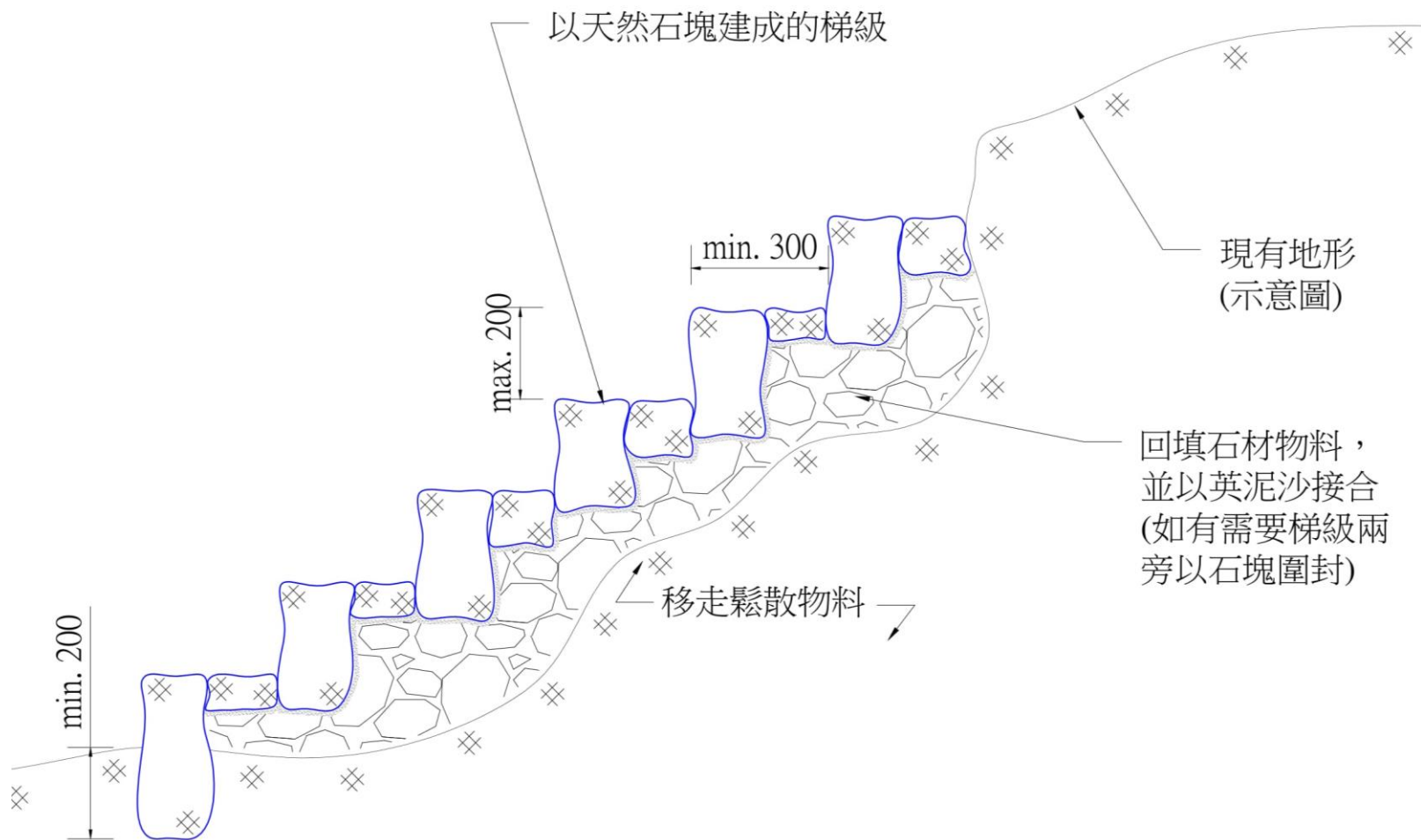
- 現時地勢十分陡峭，難以行走
- 改善工程會加設天然石級，方便遊人透過山徑貫通東龍洲全島



佛堂門
(NAM TONG MED)



建議改善工程



行山徑改善工程典型切面圖 (1:10)

(適用於斜度大於1:2的行山徑或根據工程師指示)