

建議接駁南港島線(東段)新鐵路站的專營巴士及專線小巴服務

建議的內容

為方便南區東面(即赤柱、淺水灣及深水灣一帶)的居民往來新建的海洋公園鐵路站、南區西面(即數碼港、華富邨、華貴邨、田灣、石排灣及香港仔一帶)的居民和前往葛量洪醫院的乘客往來新建的黃竹坑鐵路站，以及位於鴨脷洲海旁道一帶的屋苑居民往來新建的利東鐵路站，便捷地接駁鐵路服務，運輸署建議新增以下五條專線小巴路線，及修改一條現有專營巴士及四條專線小巴的行車路線。其服務安排撮錄如下：

(I) 接駁黃竹坑鐵路站

(1) 新增路線

(a) 專線小巴 4M 號線

建議在現有專線小巴第 4C 號線(香港仔(石排灣)–銅鑼灣(景隆街))下，新增一條全日行走的短途服務，編號為第 4M 號線，接載石排灣及香港仔一帶的居民，往來新建的黃竹坑鐵路站。附件 4A 夾附相關服務安排。

(b) 專線小巴 5M 號線

建議在現有專線小巴第 5 號線(香港仔(南寧街)–銅鑼灣(駱克道))下，新增一條全日行走的短途服務，編號為第 5M 號線，接載乘客往來葛量洪醫院至新建的黃竹坑鐵路站。附件 4B 夾附相關服務安排。同時，專線小巴第 5 號線每日上午 7 時正至下午 11 時正，每 30 分鐘一班往返葛量洪醫院的現有特別班次安排將會取消。

(c) 專線小巴 51B 號線

配合建議取消新巴第 78 號線(華貴邨-黃竹坑邨)，建議在現有專線小巴第 51 號線(田灣邨–香港仔)下，新增一條全日行走的輔助路線，編號為第 51B 號線，接載田灣及香港仔一帶的居民，往來新建的黃竹坑鐵路站。附件 4C 夾附相關服務安排。

(d) 專線小巴 51M 號線

配合建議取消新巴第 78 號線(華貴邨-黃竹坑邨)，建議在現有專線小巴第 51S 號線(華貴邨–香港仔)下，新增一條全日行走的輔助路線，編號為第 51M 號線，接載華貴及香港仔一帶的居民，往來新建的黃竹坑鐵路站。附件 4D 夾附相關服務安排。

(2) 修改行車路線

(a) 城巴 48 號線

建議修改城巴第 48 號線(深灣-華富(北))(循環線)的行車路線，在來回方向均繞經黃竹坑鐵路站新建的公共運輸設施，接載華富、田灣、香港仔及深灣一帶的居民，往來新建的黃竹坑鐵路站。**附件 4E** 夾附相關服務安排。

(b) 專線小巴 29 號線

建議修改專線小巴第 29 號線(鴨脷洲邨-深灣道公共交通總站)(循環線)的行車路線，在來回方向均繞經黃竹坑鐵路站新建的公共運輸設施，接載深灣的居民，往來新建的黃竹坑鐵路站。**附件 4F** 夾附相關服務安排。

(c) 專線小巴 59A 號線

建議在現有專線小巴第 59A 號線(香港仔(東勝道)-深灣道公共交通總站)下，提供每 30 分鐘一班的特別班次，在來回方向繞經黃竹坑鐵路站新建的公共運輸設施，接載深灣的居民，往來新建的黃竹坑鐵路站。**附件 4G** 夾附相關服務安排。

(d) 專線小巴 69A 號線

建議延長專線小巴第 69A 號線(數碼港-香港仔)(循環線)的行車路線，由現時的香港仔終點站伸延至黃竹坑鐵路站新建的公共運輸設施內，接載數碼港、田灣及香港仔一帶的居民，往來新建的黃竹坑鐵路站。**附件 4H** 夾附相關服務安排。

(II) 接駁海洋公園鐵路站 新增路線

專線小巴 40M 號線

建議在現有專線小巴第 40 號線(赤柱村-銅鑼灣)下，新增一條全日行走的短途服務，編號為第 40M 號線，接載赤柱至深水灣一帶的居民，往來新建的海洋公園鐵路站。**附件 4I** 夾附相關服務安排。

(III) 接駁利東鐵路站 修改行車路線

專線小巴 36M 號線

建議縮短專線小巴第 36S 號線(鴨脷洲海旁道-銅鑼灣(利園山道))(循環線)的行車路線，全日只來往鴨脷洲海旁道及利東邨/鴨脷洲大街一

帶，並重新命名第 36M 號線，接載南灣等距離鐵路站較遠的屋苑居民往來新建的利東鐵路站。附件 4J 夾附相關服務安排。

專線小巴第 4M 號線 (香港仔(石排灣)-黃竹坑鐵路站)

行車路線

由香港仔(石排灣)開出: 經漁光道、香港仔水塘道、*(洛陽街、成都道、南寧街、奉天街)、香港仔大道、香港仔海傍道、黃竹坑道、南朗山道、香葉道及黃竹坑鐵路站。

由黃竹坑鐵路站開出: 經黃竹坑鐵路站、香葉道、迴旋處、海洋公園道、黃竹坑道、天橋、黃竹坑道、香港仔海傍道、天橋、香港仔大道、香港仔水塘道及漁光道。

(*星期一至五(公眾假期除外)上午 7 時正至 9 時正，不會駛入洛陽街、成都道、南寧街及奉天街。)

營運時間

香港仔(石排灣)開出:

每日上午 6 時正至晚上 11 時 50 分

黃竹坑鐵路站開出:

每日上午 6 時 10 分至凌晨 12 時正

班次

約 10 至 20 分鐘一班

車費(暫定)

\$4.6

短途輔助服務路線 (香港仔(南寧街)-黃竹坑鐵路站)

行車路線

由香港仔(南寧街)開出: 經南寧街、奉天街、香港仔大道、香港仔海傍道、黃竹坑道、南朗山道及香葉道及黃竹坑鐵路站。

由黃竹坑鐵路站開出: 經黃竹坑鐵路站、香葉道、迴旋處、海洋公園道、黃竹坑道、天橋、黃竹坑道、香港仔海傍道、天橋、香港仔大道、洛陽街、成都道及南寧街。

營運時間

香港仔(南寧街)開出:

每日上午 7 時正至上午 9 時正

黃竹坑鐵路站開出:

每日上午 7 時 10 分至上午 9 時 10 分

(其餘時段因應乘客需求而提供服務)

班次
約 20 分鐘一班

車費(暫定)
\$4.6

行車路線圖



專線小巴第 5M 號線 (葛量洪醫院-黃竹坑鐵路站)

行車路線

由葛量洪醫院開出: 經葛量洪醫院通路、天橋、海洋公園道、迴旋處、香葉道及黃竹坑鐵路站。

由黃竹坑鐵路站開出: 經黃竹坑鐵路站、香葉道、迴旋處、海洋公園道、天橋及葛量洪醫院通路。

營運時間

葛量洪醫院開出 :

星期一至五(公眾假期除外)上午 8 時正至晚上 8 時正

黃竹坑鐵路站開出 :

星期一至五(公眾假期除外)上午 8 時 10 分至晚上 8 時 10 分

班次

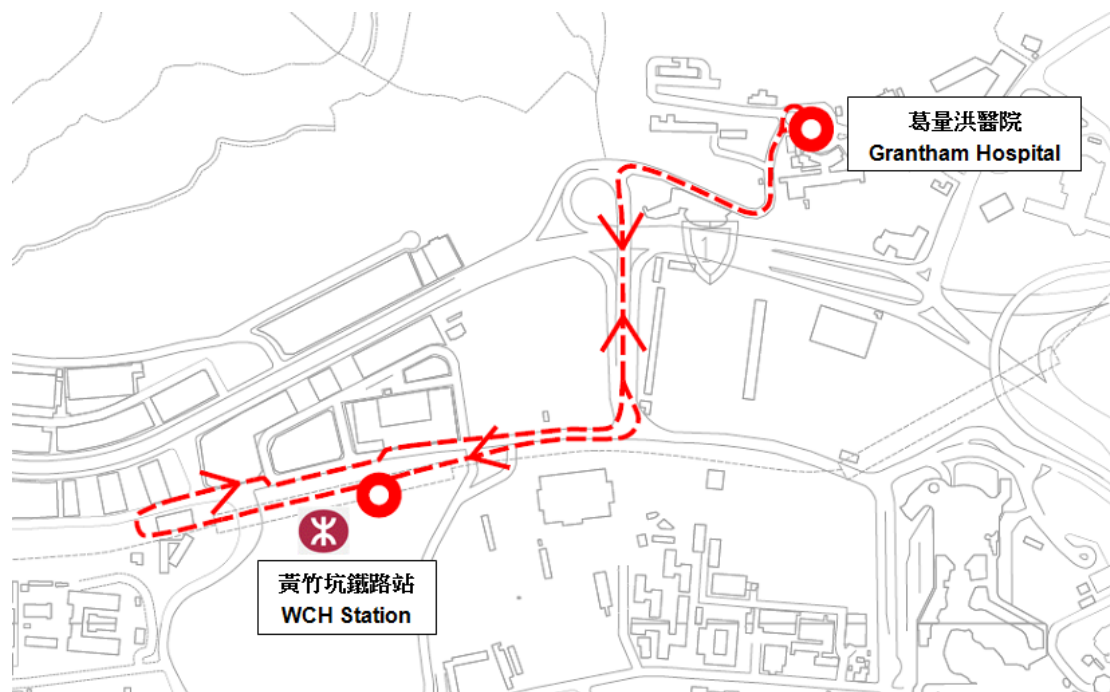
星期一至五(公眾假期除外)

15 分鐘一班

車費(暫定)

\$4.6

行車路線圖



專線小巴第 51B 號線 (田灣邨-黃竹坑鐵路站)

行車路線

由田灣邨開出: 經田灣邨通路、田灣街、田灣山道、石排灣道、香港仔海傍道、黃竹坑道、南朗山道、香葉道及黃竹坑鐵路站。

由黃竹坑鐵路站開出: 經黃竹坑鐵路站、香葉道、南朗山道、黃竹坑道、香港仔海傍道、天橋、石排灣道、田灣街及田灣邨通路。

營運時間

田灣邨開出:

每日上午 6 時正至晚上 11 時 45 分

黃竹坑鐵路站開出:

每日上午 6 時 15 分至凌晨 12 時正

班次

星期一至六(公眾假期除外)

6 至 12 分鐘一班

星期日及公眾假期

8 至 12 分鐘一班

車費(暫定)

\$4.6

行車路線圖



專線小巴第 51M 號線 (華貴邨-黃竹坑鐵路站)

行車路線

由華貴邨開出: 經田灣海旁道、天橋、石排灣道、香港仔海傍道、黃竹坑道、南朗山道、香葉道及黃竹坑鐵路站。

由黃竹坑鐵路站開出: 經黃竹坑鐵路站、香葉道、南朗山道、黃竹坑道、香港仔海傍道及田灣海旁道。

營運時間

華貴邨開出:

每日上午 6 時正至晚上 11 時 45 分

黃竹坑鐵路站開出:

每日上午 6 時 15 分至凌晨 12 時正

班次

星期一至六(公眾假期除外)

4 至 10 分鐘一班

星期日及公眾假期

6 至 10 分鐘一班

車費(暫定)

\$4.6

行車路線圖



城巴第 48 號線(深灣-華富(北))(循環線)

行車路線

由深灣開出: 經深灣道、南朗山道、香葉道、黃竹坑鐵路站、香葉道、南朗山道、黃竹坑道、香港仔海傍道、石排灣道、域多利道、華康街、華景街、華富道、石排灣道、香港仔海傍道、香港仔大道、黃竹坑道、南朗山道、香葉道、黃竹坑鐵路站、香葉道、南朗山道及深灣道。

營運時間

每日上午 5 時 36 分至下午 11 時 41 分

班次

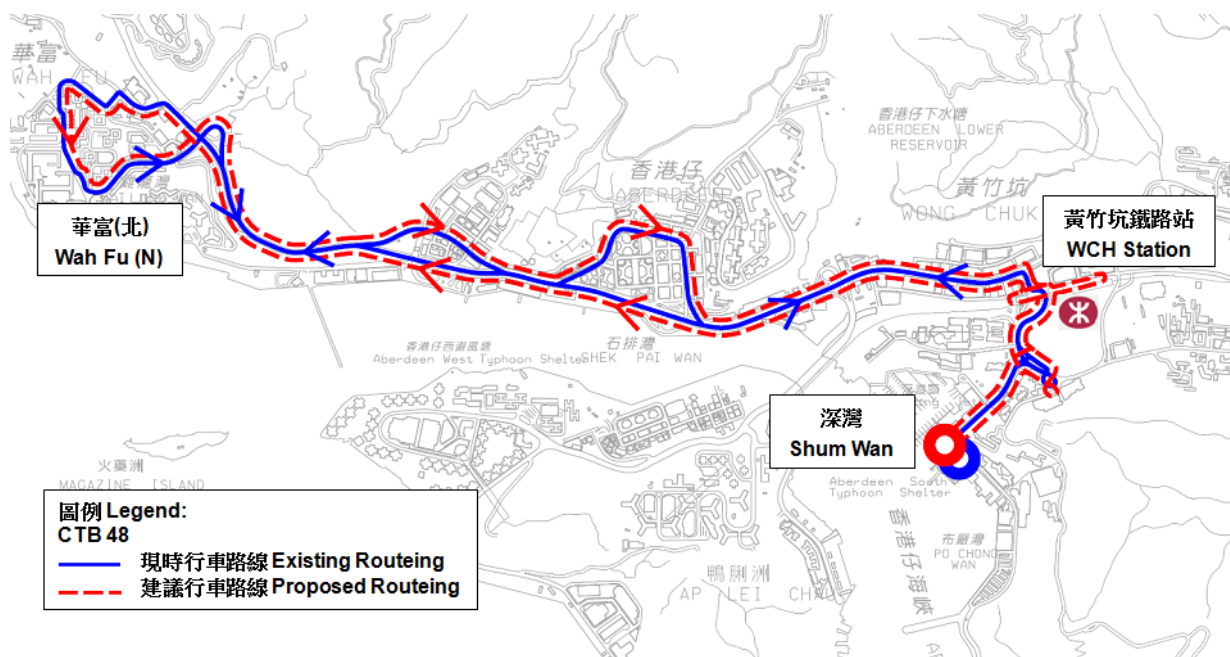
繁忙時段: 4 至 16 分鐘一班

非繁忙時段: 12 至 15 分鐘一班

車費

\$3.0

行車路線圖



專線小巴第 29 號線 (鴨脷洲邨-深灣道公共交通總站)(循環線)

行車路線

由鴨脷洲邨開出: 經鴨脷洲橋道、黃竹坑道、南朗山道、香葉道、黃竹坑鐵路站、香葉道、南朗山道、深灣道、深灣道公共交通總站、深灣道、南朗山道、香葉道、黃竹坑鐵路站、香葉道、南朗山道、黃竹坑道及鴨脷洲橋道。

營運時間

每日上午 5 時正至晚上 11 時 45 分

班次

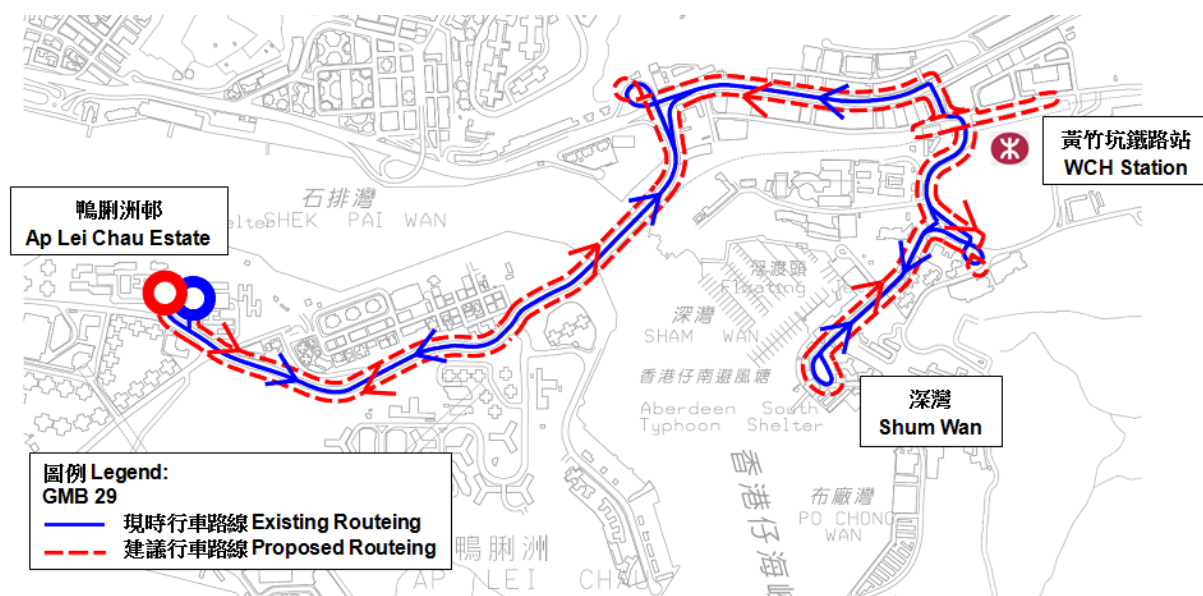
10 至 20 分鐘一班

車費

\$3.4

\$2.0 (深灣至黃竹坑鐵路站分段收費)

行車路線圖



專線小巴第 59A 號線 (香港仔(東勝道)-深灣道公共交通總站)

行車路線

由香港仔(東勝道)開出: 經東勝道、香港仔大道、黃竹坑道、南朗山道、*(香葉道、黃竹坑鐵路站、香葉道、南朗山道)及深灣道。

由深灣道公共交通總站開出: 經深灣道、深灣碼頭徑、深灣道、南朗山道、*(香葉道、黃竹坑鐵路站、香葉道、南朗山道)、黃竹坑道、香港仔海傍道、天橋、香港仔大道、洛陽街、成都道、湖南街及東勝道。

* 每日上午 6 時正至晚上 11 時 30 分開出的特別班次繞經黃竹坑鐵路站，每 30 分鐘一班。

營運時間

每日 24 小時營運

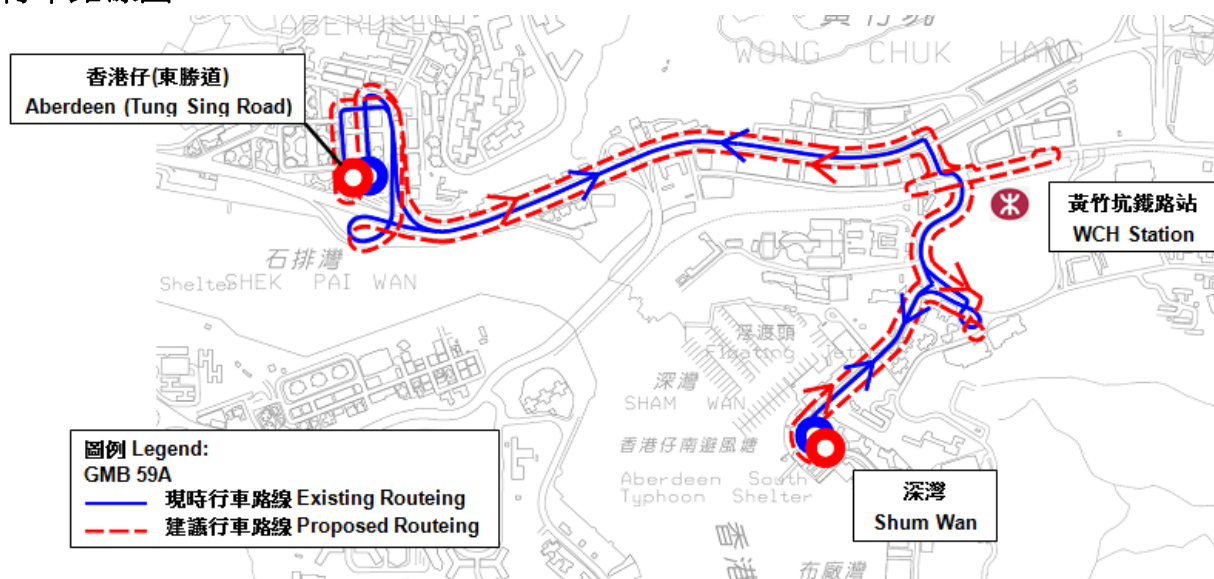
班次

6 至 15 分鐘一班

車費

\$3.9

行車路線圖



專線小巴第 69A 號線 (數碼港-黃竹坑鐵路站)

行車路線

由數碼港開出: 經資訊道、數碼港道、域多利道、薄扶林道、石排灣道、香港仔海傍道、黃竹坑道、南朗山道、香葉道及黃竹坑鐵路站。

由黃竹坑鐵路站開出: 經黃竹坑鐵路站、香葉道、南朗山道、黃竹坑道、香港仔海傍道、石排灣道、薄扶林道、域多利道、數碼港道及資訊道。

營運時間

由數碼港開出:

星期一至六(公眾假期除外)

上午 7 時正至晚上 7 時正

星期日及公眾假期

上午 10 時正至下午 5 時正

由黃竹坑鐵路站開出:

星期一至六(公眾假期除外)

上午 7 時 15 分至晚上 7 時 15 分

星期日及公眾假期

上午 10 時 15 分至下午 5 時 15 分

班次

星期一至六(公眾假期除外)

20 分鐘一班

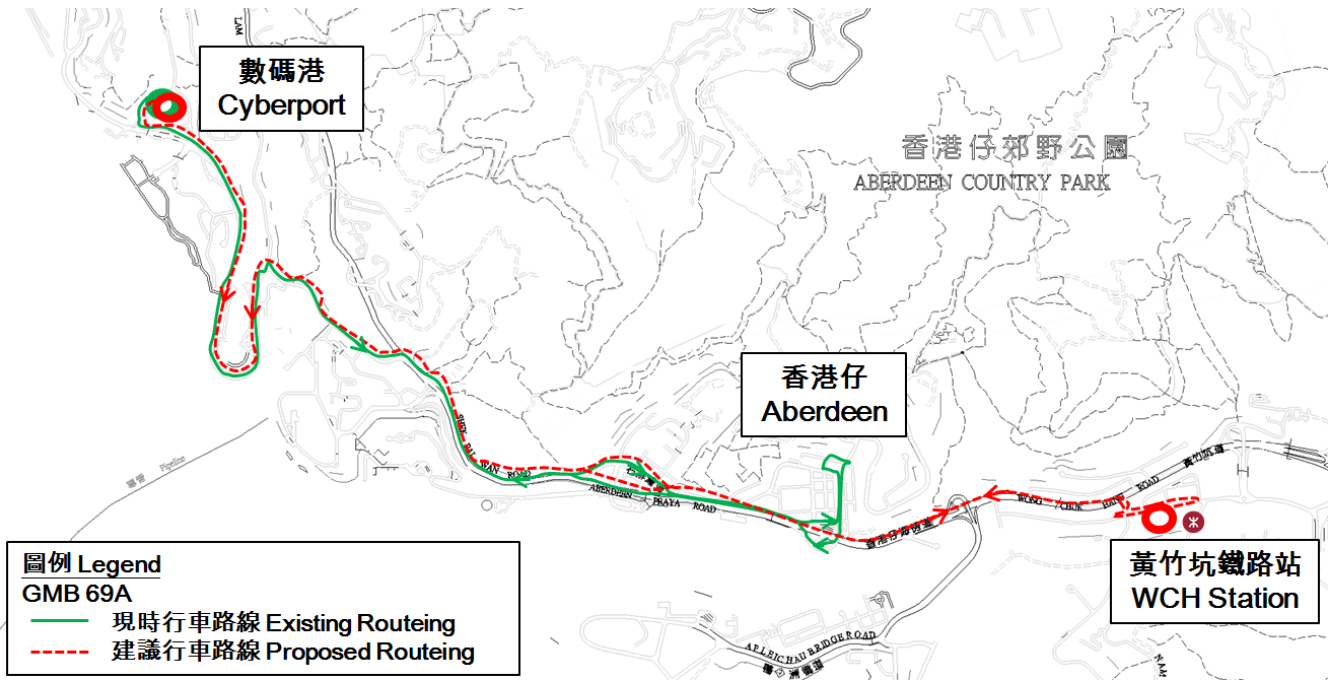
星期日及公眾假期

30 分鐘一班

車費(暫定)

\$6.0

行車路線圖



專線小巴第 40M 號線 (赤柱(赤柱監獄)-海洋公園鐵路站)

行車路線

由赤柱(赤柱監獄)開出: 經東頭灣道、赤柱村道、佳美道、馬坑邨公共運輸交匯處、佳美道、環角道、春磡角道、淺水灣道、香島道、黃竹坑道、海洋公園鐵路站及海洋公園道。

由海洋公園鐵路站開出: 經海洋公園道、迴旋處、海洋公園道、天橋、黃竹坑道、香島道、淺水灣道、春磡角道、環角道、佳美道、赤柱村道及東頭灣道。

營運時間

赤柱(赤柱監獄)開出:

每日上午 6 時正至晚上 11 時 10 分

海洋公園鐵路站開出:

每日上午 6 時 30 分至晚上 11 時 40 分

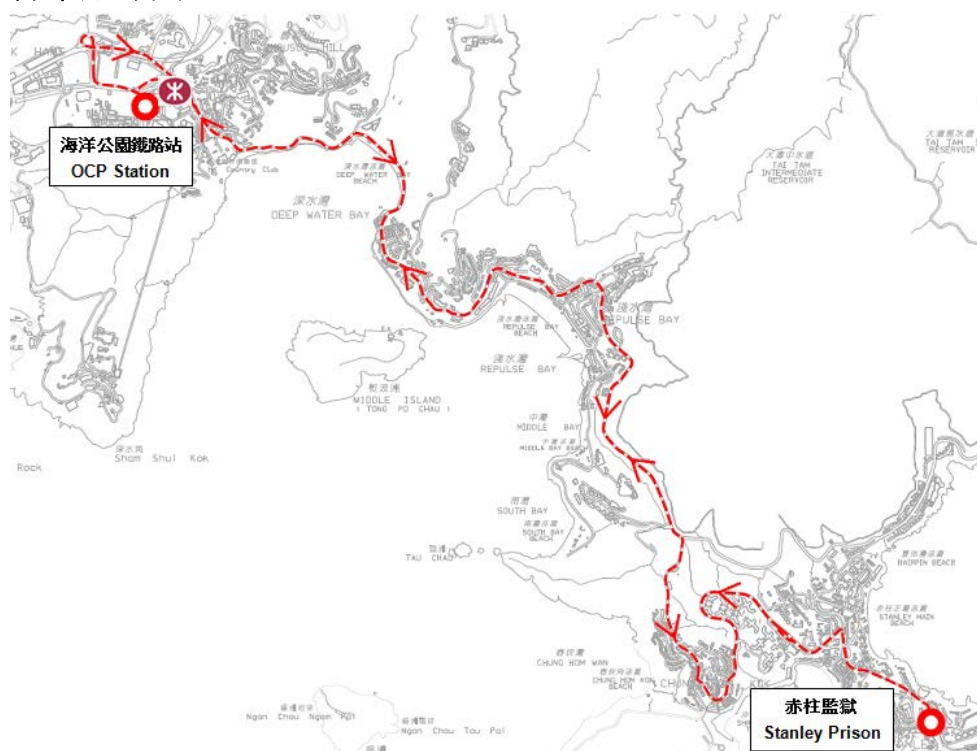
班次

約 20 至 30 分鐘一班

車費(暫定)

\$7.3

行車路線圖



專線小巴第 36M 號線 (鴨脷洲海旁道-鴨脷洲(平瀾街)(循環線))

行車路線

由鴨脷洲海旁道開出: 經鴨脷洲海旁道、迴旋處、鴨脷洲徑、利東邨道、利東鐵路站、鴨脷洲徑、鴨脷洲橋道、利枝道、悅海街、華庭街、鴨脷洲大街、平瀾街、新市街、惠風街、鴨脷洲大街、利東鐵路站、利枝道、鴨脷洲橋道、鴨脷洲徑及鴨脷洲海旁道。

營運時間

每日上午 7 時 30 分至晚上 11 時正

班次

25 分鐘一班

車費(暫定)

\$5.0

行車路線圖

