











附錄二

擬重置現有的泊車位

擬擴闊現有的行車路以提供上落客貨停車灣

擬加設全日不准停車限制區

擬加設上落客貨停車灣

- 圖例**
-  擬加設的全日不准停車限制區
 -  現有的下斜路緣將被移除
 -  現有的交通標誌將被遷移
 -  現有的道路標記將被刪除
 -  擬鬆上的道路標記
 -  現有的燈柱將被遷移
 -  現有的消防龍頭將被遷移
 -  擬安裝的路旁欄杆
 -  現有的路旁欄杆將被拆除
 -  擬新建的下斜路緣

草稿

 運輸署 Transport Department	TRAFFIC ENGINEERING (NTE) DIV.	Location: Fui Yiu Kok Street	WRF No.	Drawing No. E160709.01
	SCALE: 1:750(A3)		Date: 2016/08/04	Survey Sheet No. 7SW16C, 7SW21A