

灣仔區議會

二〇一七年三月十三日

發展、規劃及交通委員會

路政署的補充資料

文件第6/2017號

「人人暢道通行」計劃的下一階段

補充資料

目的

本署早前收到委員查詢有關灣仔區內由路政署負責維修及保養，但沒有收到公眾建議加建升降機的公共行人通道名單，本署現將有關名單及相關資料圖則載於附件一，供發展、規劃及交通委員會參考。

路政署

2017年3月

「人人暢道通行」計劃下

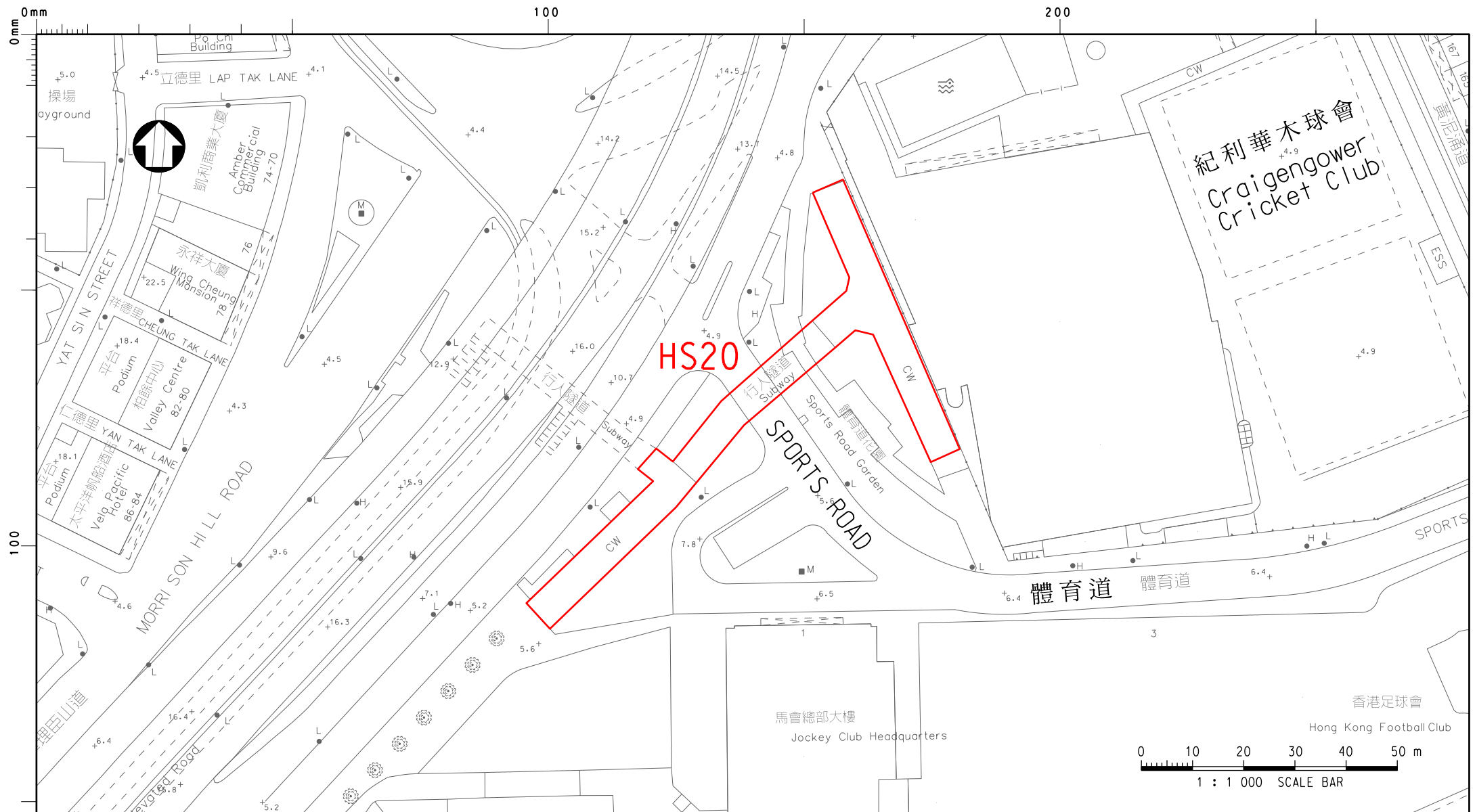
灣仔區內餘下沒有收到公眾建議加建升降機的公共行人通道名單

路政署 結構編號	公共行人通道位置	備註
HS20	橫跨體育道近紀利華木球會的行人隧道	這些行人通道的圖則已附載於本附件內。由於這些行人通道的出口已是無障礙通道或已設置斜道，而路政署亦沒有收到在該等行人通道加建升降機的建議，因此本署沒有就這些行人通道加建升降機進行研究。
HF54	橫跨港灣徑近告士打道的行人天橋	
HF55	橫跨港灣徑近港灣道的行人天橋	
HF66	橫跨港灣道近菲林明道的行人天橋	華潤大廈舊址現時正進行新發展項目，該行人天橋與建築物的連接部分已封閉
HF2 及HF2A	橫跨告士打道近六國酒店的行人天橋	已在「原有計劃」下推展的項目
HF56	橫跨杜老誌道及港灣道近新鴻基中心的行人天橋	
HF57	橫跨菲林明道近港灣道的行人天橋	
HF116	橫跨告士打道近史釗域道的行人天橋	
HF117	橫跨杜老誌道及港灣道近新鴻基中心的行人天橋	
HF144	橫跨告士打道與杜老誌道的行人天橋	
HS10	橫跨黃泥涌道及皇后大道東的行人隧道	
HF113	橫跨由紅磡海底隧道至告士打道近鴻興道天橋的連接路的行人天橋	

「人人暢道通行」計劃下

灣仔區內餘下沒有收到公眾建議加建升降機的公共行人通道名單

HF35	橫跨港灣道近港灣徑的行人天橋	已在「原有計劃」下推展的項目
HF58		將在「沙田至中環線」鐵路工程下加建升降機
HF65	橫跨告士打道近中環廣場的行人天橋	已在「原有計劃」下推展的項目
HF160		與行人天橋HF160一併考慮加建升降機作無障礙通道設施，並在「原有計劃」下推展有關建議
HF153		
HF95	沿柯布連道連接入境事務大樓及港鐵灣仔站	已在「原有計劃」下推展的項目
HF95A		港鐵公司已在該行人天橋近灣仔電腦城出口加建升降機
HF107	灣仔橫跨金鐘道及皇后大道東近軍器廠街的行人天橋	升降機的加建工程已經完成，並開放予公眾使用
HF69	橫跨銅鑼灣高士威道近信德街的行人天橋	
HF176	橫跨維園道近維多利亞公園的行人天橋	
HF25	橫跨皇后大道東近灣仔公園及華仁書院的行人天橋	加建升降機已確認為不可行
HF43	橫跨告士打道近堅拿道的行人天橋	加建升降機已確認為不可行
HF123	港灣道近瑞安中心的行人天橋	加建升降機已確認為不可行



圖則名稱 drawing title

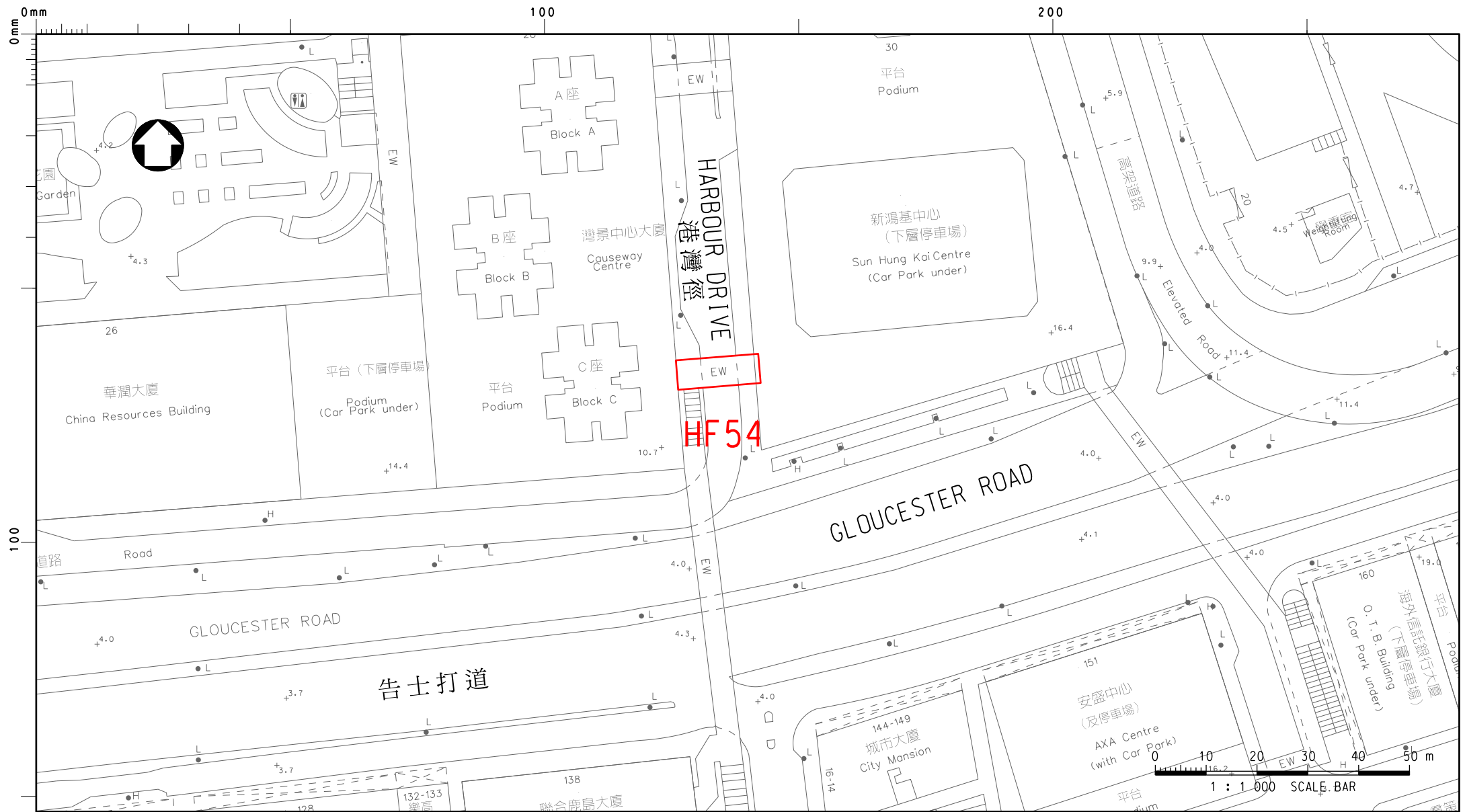
結構編號 HS20
橫跨體育道近紀利華木球會

圖則編號 drawing no. UA-WCDC-HS20
比例 scale 1:1000

© 版權所有 COPYRIGHT RESERVED

主要工程管理處
MAJOR WORKS
PROJECT MANAGEMENT OFFICE





圖則名稱 drawing title

結構編號 HF54
橫跨港灣徑近告士打道

圖則編號 drawing no.

UA-WCDC-HF54

比例 scale

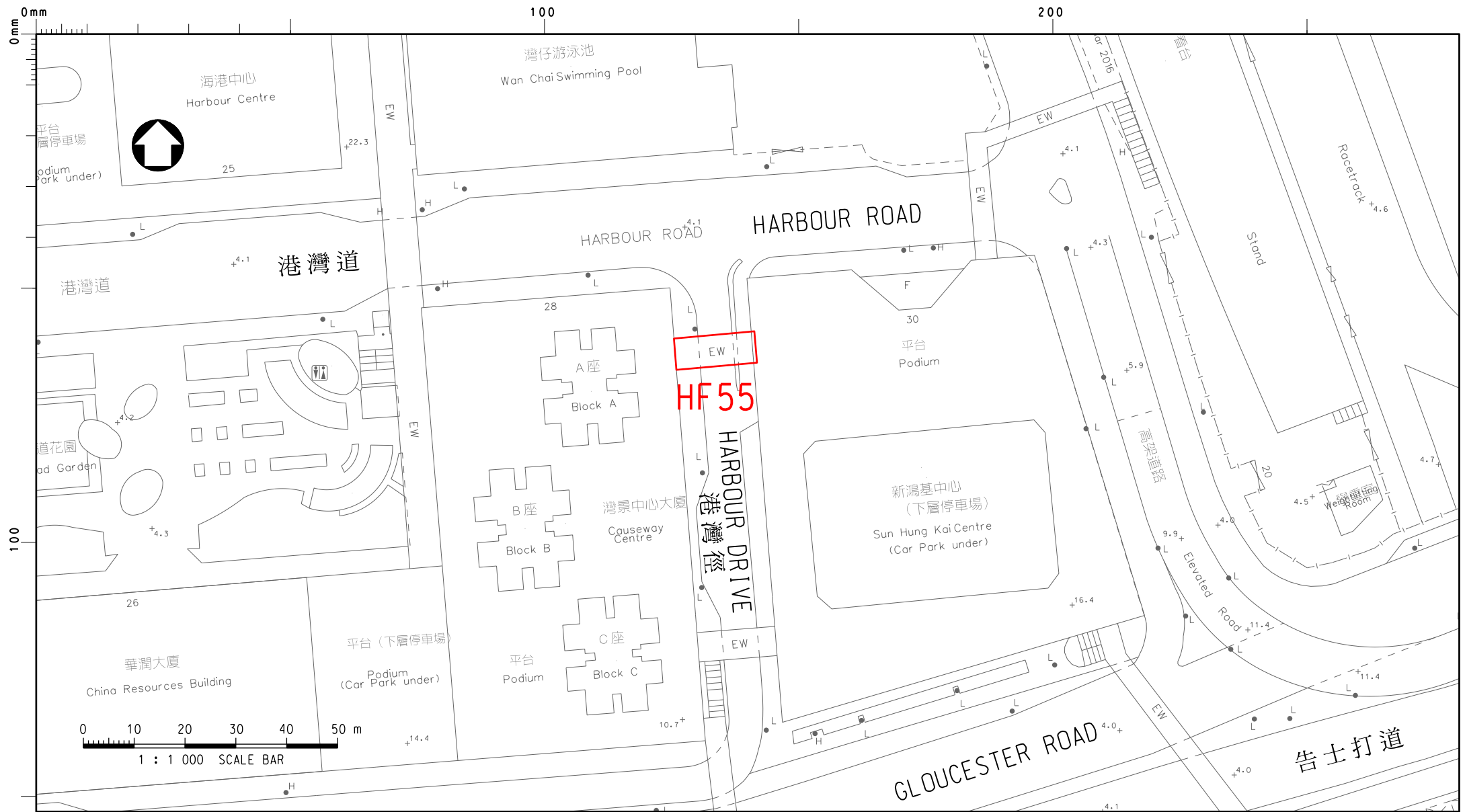
1:1000

© 版權所有 COPYRIGHT RESERVED



HIGHWAYS DEPARTMENT
HONG KONG 路政署

主要工程管理處
MAJOR WORKS
PROJECT MANAGEMENT OFFICE



圖則名稱 drawing title

結構編號 HF55
橫跨港灣徑近港灣道

圖則編號 drawing no.

UA-WCDC-HF55

比例 scale

1:1000

© 版權所有 COPYRIGHT RESERVED



HIGHWAYS
DEPARTMENT
HONG KONG

路
政
署
香
港

主要工程管理處
MAJOR WORKS
PROJECT MANAGEMENT OFFICE