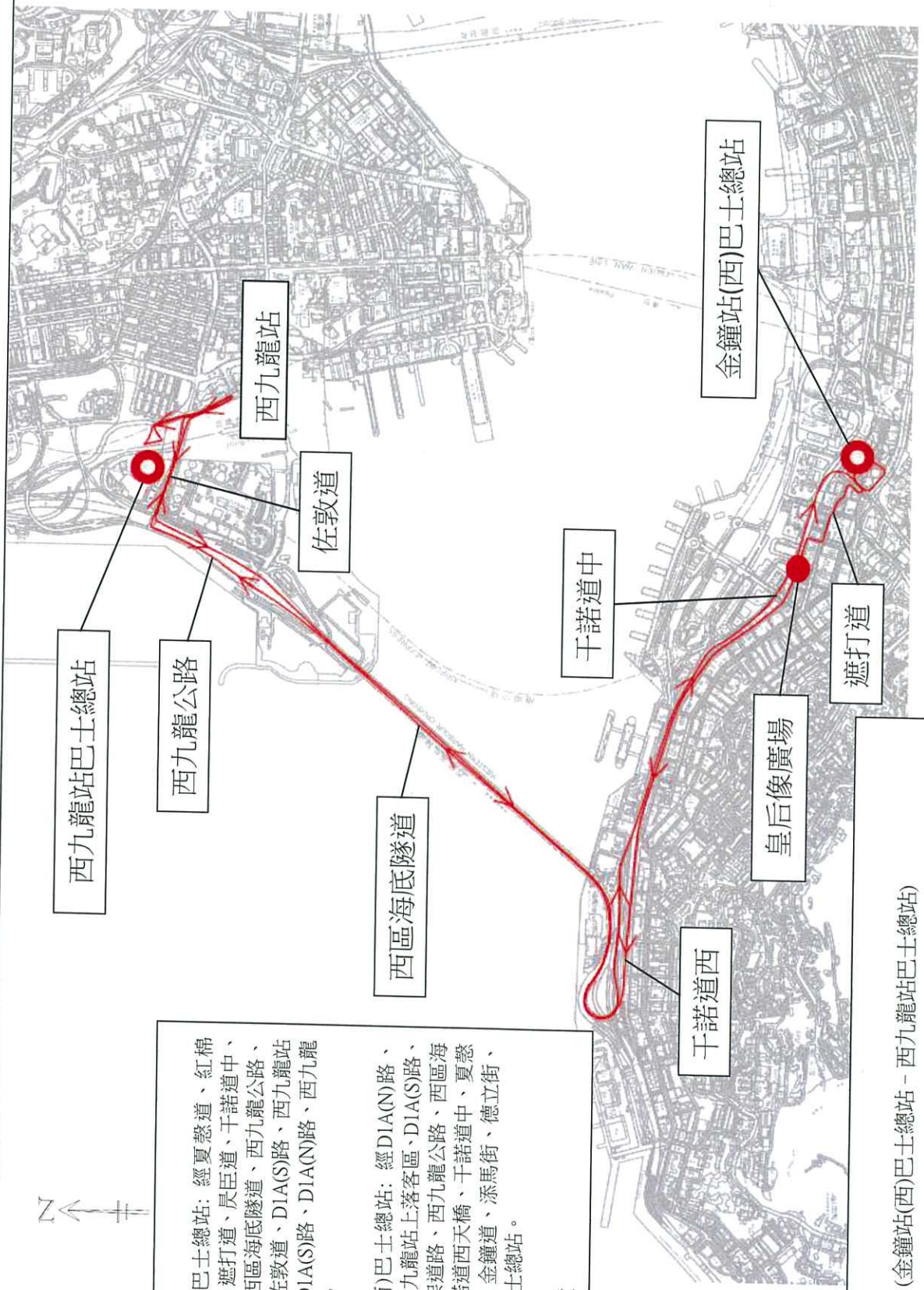


建議路線 (港島線)
 金鐘站(西)巴士總站 - 西九龍站巴士總站

附件二



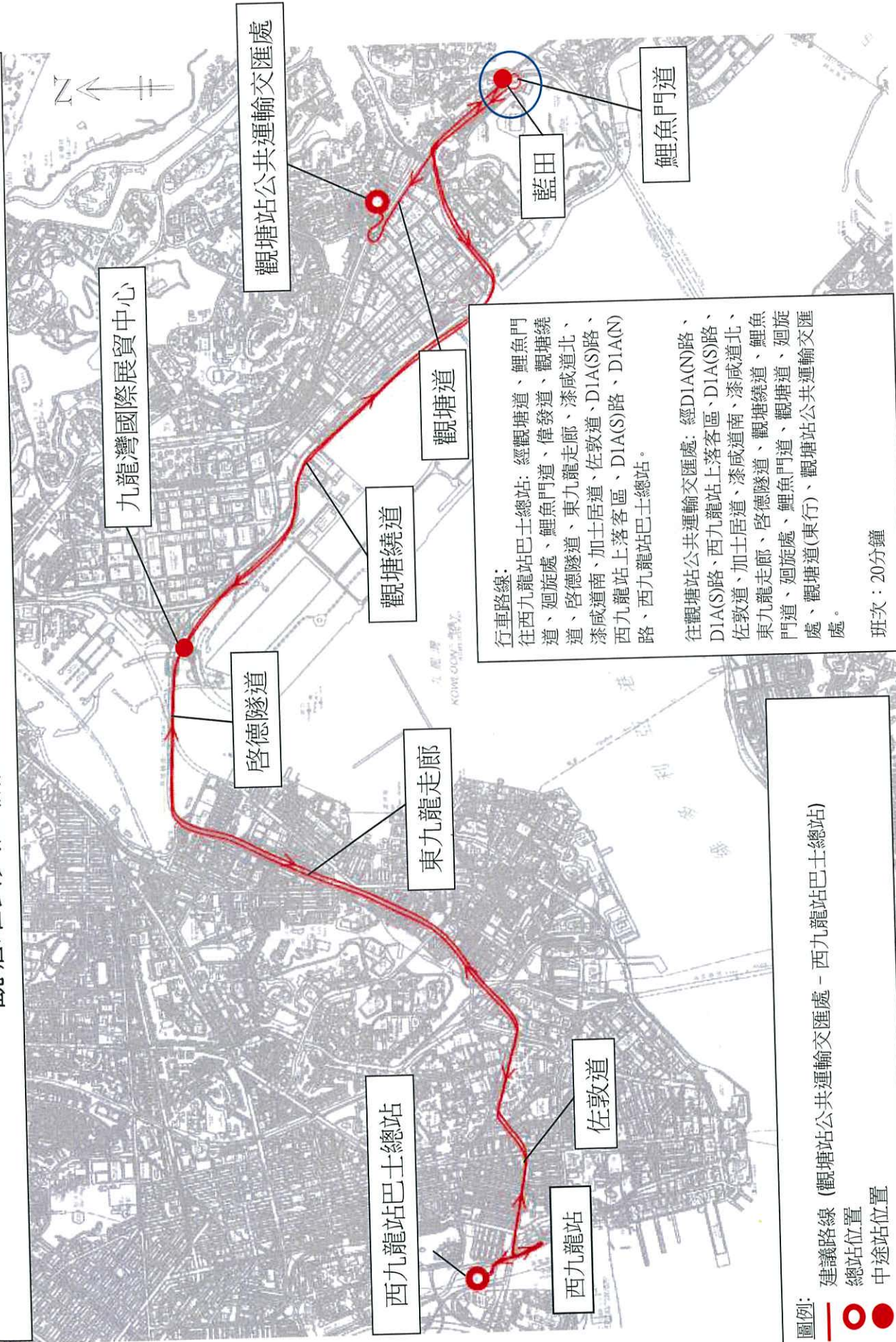
行車路線:
 往西九龍站巴士總站: 經夏愨道、紅棉路、琳寶徑、遮打道、長臣道、干諾道中、干諾道西、西區海底隧道、西九龍公路、高架道路、佐敦道、DIA(S)路、西九龍站上落客區、DIA(S)路、DIA(N)路、西九龍站巴士總站。

往金鐘站(西)巴士總站: 經DIA(N)路、DIA(S)路、西九龍站上落客區、DIA(S)路、佐敦道、高架道路、西九龍公路、西區海底隧道、干諾道西天橋、干諾道中、夏愨道、紅棉路、金鐘道、添馬街、德立街、金鐘站(西)巴士總站。

班次: 20分鐘

圖例:
 — 建議路線 (金鐘站(西)巴士總站 - 西九龍站巴士總站)
 ○ 總站位置
 ● 中途站位置

建議路線 (九龍東線) 觀塘站公共運輸交匯處 - 西九龍站巴士總站



行車路線:
 往西九龍站巴士總站: 經觀塘道、鯉魚門道、迴旋處、偉發道、觀塘繞道、啓德隧道、東九龍走廊、漆咸道北、漆咸道南、加士居道、佐敦道、DIA(S)路、西九龍站上落客區、DIA(S)路、DIA(N)路、西九龍站巴士總站。
 往觀塘站公共運輸交匯處: 經DIA(N)路、DIA(S)路、西九龍站上落客區、DIA(S)路、佐敦道、加士居道、漆咸道南、漆咸道北、東九龍走廊、啓德隧道、觀塘繞道、鯉魚門道、迴旋處、鯉魚門道、觀塘道、迴旋處、觀塘道(東行)、觀塘站公共運輸交匯處。

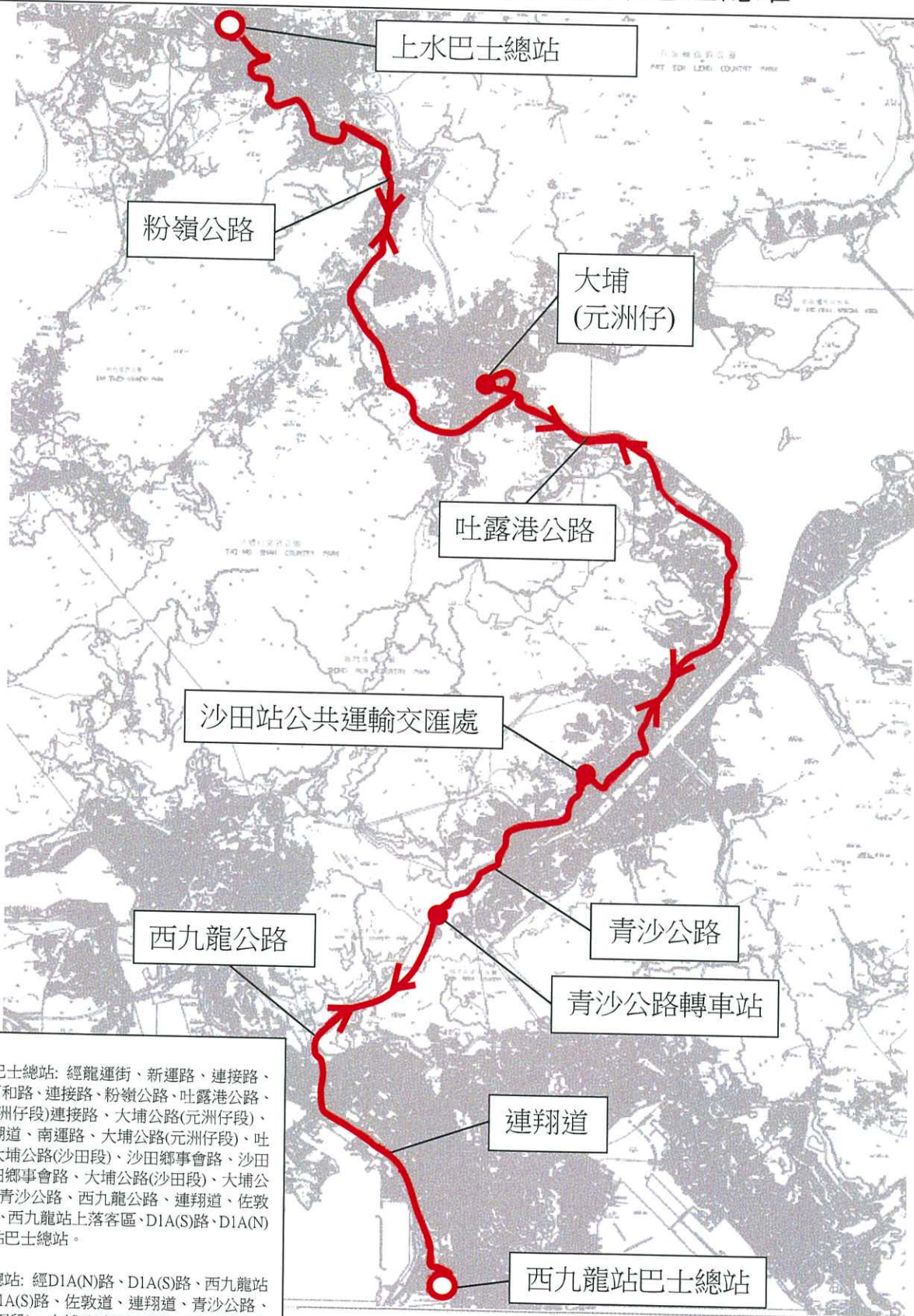
班次: 20分鐘

圖例:

- 建議路線 (觀塘站公共運輸交匯處 - 西九龍站巴士總站)
- 總站位置
- 中途站位置

建議路線 (新界東線) 上水巴士總站 - 西九龍站巴士總站

附件四



行車路線:

往西九龍站巴士總站: 經龍運街、新運路、連接路、掃管埔路、百和路、連接路、粉嶺公路、吐露港公路、大埔公路(元洲仔段)連接路、大埔公路(元洲仔段)、廣宏街、寶湖道、南運路、大埔公路(元洲仔段)、吐露港公路、大埔公路(沙田段)、沙田鄉事會路、沙田車站圍、沙田鄉事會路、大埔公路(沙田段)、大埔公路(大圍段)、青沙公路、西九龍公路、連翔道、佐敦道、D1A(S)路、西九龍站上落客區、D1A(S)路、D1A(N)路、西九龍站巴士總站。

往上水巴士總站: 經D1A(N)路、D1A(S)路、西九龍站上落客區、D1A(S)路、佐敦道、連翔道、青沙公路、大埔公路(大圍段)、大埔公路(沙田段)、沙田鄉事會路、沙田車站圍、沙田鄉事會路、大埔公路(沙田段)、吐露港公路、大埔公路(元洲仔段)、南運路、寶湖道、廣宏街、大埔公路(元洲仔段)、吐露港公路連接路、吐露港公路、粉嶺公路、連接路、百和路、掃管埔路、連接路、新運路、上水巴士總站。

班次: 20分鐘

圖例:

- 建議路線 (上水巴士總站 - 西九龍站巴士總站)
- 總站位置
- 中途站位置

附件五

灣仔區前往西九龍站的巴士服務

巴士路線		起點	終點
1	過海巴士第 914 號線	銅鑼灣(天后)	海麗邨
2	城巴第 N11 號線	中環(港澳碼頭)	機場(地面運輸中心)