

2015 香港單車賽

2015 Hong Kong Cyclothon

背景

香港旅遊發展局（旅發局）透過舉辦各項大型活動或盛事，向全球各地的旅遊業界、媒體及消費者推廣香港的品牌，吸引旅客選擇香港為其旅遊目的地以及豐富其在港期間的旅遊體驗。有見香港單車選手在國際比賽中屢獲殊榮，加上單車運動無論在香港，以至整個亞洲也愈來愈受注目，除了是受歡迎的休閒活動外，更有愈來愈多人參與單車比賽，為此，旅發局希望將單車運動發展成為年度旅遊暨體壇盛事，突顯香港充滿動感的國際都會特色。

目標

透過舉辦「香港單車賽」我們期望達到以下的目標：

- (1) 成功打造該活動及相關的嘉年華，成為亞洲區內的世界級旅遊暨體育盛事，鞏固香港為「亞洲盛事之都」之美譽；
- (2) 活動起、終點均設置於尖沙咀，讓參與人士飽覽維港美景，並向全球展示香港為亞洲活力都會；
- (3) 長遠目標希望擴大活動規模，包括延伸比賽路線、增加參與人數及加入不同的活動項目，在未來更可利用港珠澳大橋通車的優勢，與澳門及珠海合作，把活動發展成為跨越三地的年度盛事，成為國際體壇焦點，吸引世界各地選手及旅客投入參與。

活動資料

日期及時間 (暫定)	單車活動: 2015 年 10 月 10 日(星期六)下午 6:30 至晚上 10:00 2015 年 10 月 11 日(星期日)上午 7:30 至上午 11:00 單車嘉年華: 2015 年 10 月 10 日(星期六)下午 4:00 至晚上 11:00 2015 年 10 月 11 日(星期日) 上午 7:00 至下午 5:00
地點	單車活動: 2015 年 10 月 10 日- 尖沙咀梳士巴利道 2015 年 10 月 11 日 - 尖沙咀梳士巴利道至南昌或馬灣 單車嘉年華: 尖沙咀文化中心廣場
內容	<ul style="list-style-type: none"> ▪ 公路繞圈賽 (密封式短賽道，以繞圈方式進行) ▪ 35 公里挑戰組 (約 35 公里) ▪ 10 公里悠遊組 (約 10 公里) ▪ 兒童單車樂及家庭單車樂 (於九龍公園徑上，以繞圈方式進行) ▪ 單車嘉年華
費用	單車活動: 報名費港幣 \$ 650/ \$550/ \$450 (成人組別)及港幣 \$ 250 (兒童及青少年組別) 單車嘉年華: 入場費全免
主辦機構	香港旅遊發展局
合作伙伴	中國香港單車聯會有限公司
預計參與人數	單車活動: 4,500 至 5,500 人 觀眾人數: 40,000 至 50,000 人

主要項目

(A)

單車活動及賽事 (暫定)			
活動項目(對象)	日期及時間	比賽路線	預計參與人數/名額
10月10日(星期六)			
總裁慈善單車遊 (18至65歲人士)	晚上6:30至7:00	於尖沙咀梳士巴利道設約2.3公里長的密封式短賽道，以繞圈方式進行。	50
女子公路繞圈賽 (14至65歲女士)	晚上7:15至7:45	同上	100
男子公路繞圈賽 (17至65歲男士)	晚上8:00至8:30	同上	100
國際專業公路繞圈賽 (獲邀請的19至50歲專業單車手)	晚上8:45至10:00	同上	120
10月11日(星期日)			
35公里挑戰組 (16至65歲業餘單車手)	上午7:30至9:30	由尖沙咀起步至馬灣，再折返往尖沙咀，全程長約35公里(途經九龍公園徑、廣東道、柯士甸道西、佐敦道、西九龍公路南行線、南昌、昂船洲大橋、青沙公路、南灣隧道、青馬大橋東行線、長青隧道往葵涌方向、長青橋東行線、青葵公路南行線、南昌、再折返往尖沙咀)	1,500
10公里悠遊組 (16至65歲市民大眾)	上午8:00至9:30	由尖沙咀起步至南昌，再折返往尖沙咀，全程長約10公里(途經九龍公園徑、廣東道、柯士甸道西、佐敦道、西九龍公路南行線、南昌、再折返往尖沙咀)	3,000

兒童單車樂 (6 至 9 歲兒童) (10 至 12 歲兒童) (13 至 15 歲兒童)	上午 9:30 至 9:45 (2 圈) 上午 9:45 至 10:10 (4 圈) 上午 10:10 至 10:30 (5 圈)	九龍公園徑 (介乎梳士巴利道與海港城入口段)	100 100 100
家庭單車樂 (6 至 65 歲兒童及家長一同參與)	上午 10:30 至 10:45	同上	300

*上述比賽的路線詳情請參閱附件一。

(B)

單車嘉年華	
內容	<ul style="list-style-type: none"> ▪ 音樂表演 ▪ 餐飲攤位 ▪ 遊戲攤位 ▪ 贊助機構推廣宣傳攤位 ▪ 其他主題攤位(例如單車裝備與配件、運動用品攤位) ▪ 其他娛樂項目(待定)
預計攤位數目	約 20 個
攤位活動	<ul style="list-style-type: none"> ▪ 遊戲 ▪ 派發宣傳品 ▪ 產品銷售/業務推廣

活動期間臨時封路及特別交通安排

為配合 2015 年 10 月 10 及 11 日在上述地區進行單車項目，大會正與有關政府部門磋商及研究活動之路線及臨時交通改道及其他相關之交通安排。此外，為確保封閉路段能夠按時解封，大會會在特定路段增設檢查站，若個別參加者未能於指定時間內通過檢查站，大會將終止其前進，並安排車輛把未能完成活動的參加者送返尖沙咀以確保有關受影響之道路得以如期重開，減少對區內交通及市民之影響。

暫定之道路封閉詳情如下：

受影響主要路段	建議封路/受影響時間
10 月 10 日單車活動	
梳士巴利道介乎漆咸道南與康莊道之東西行線	10/10 下午 3 時至 10/10 晚上 11 時
梳士巴利道介乎彌敦道與漆咸道南之隧道全線	10/10 下午 3 時至 10/10 晚上 11 時
紅磡繞道全線	10/10 下午 3 時至 10/10 晚上 11 時
麼地里全線	10/10 下午 3 時至 10/10 晚上 11 時
麼地道介乎麼地里與科學館道之東西行線	10/10 下午 3 時至 10/10 晚上 11 時

10月11日單車活動	
九龍	
梳士巴利道介乎九龍公園徑與巴士總站之東行左1、2線(巴士總站需要封閉)	11/10 (凌晨 12 時至上午 11 時)
廣東道介乎海防道與梳士巴利道全線	11/10 (凌晨 12 時至上午 11 時)
廣東道介乎港威大道與柯士甸道西之北行會受影響，將有臨時交通措施	11/10 (凌晨 12 時至中午 12 時)
九龍公園徑高架道路北行線 (除朗廷酒店外預留約 4 米車道通往酒店)	11/10 (凌晨 12 時至中午 12 時)
柯士甸道西西行	11/10 (凌晨 12 時至上午 11 時)
雅翔道介乎佐敦道與柯士甸道西北行	11/10 (凌晨 12 時至上午 11 時)
佐敦道東行由雅翔道至 D1A	11/10 (凌晨 12 時至上午 11 時)
由連翔道支線往三號幹線 (駕駛者需由渡船街經翱翔道前往三號幹線往機場)	
D1A(N)之南行部份行車線(除左轉往佐敦道東行外)	11/10 (凌晨 12 時至上午 11 時)
西九龍公路南行線(三號幹線)	11/10 (凌晨 12 時至上午 10 時 30 分)
新界南	
昂船洲大橋南行線(往九龍方向) (往青衣及機場方向將不受影響)	11/10 (凌晨 2 時至上午 9 時)
青沙公路(南灣隧道至西九龍公路)東行線	11/10 (凌晨 2 時至上午 9 時)
南灣隧道往九龍方向	11/10 (凌晨 2 時至上午 9 時)
青馬大橋東行線(上層)(大橋下層將不受影響)	11/10 (凌晨 2 時至上午 9 時)
長青隧道往葵涌方向	11/10 (凌晨 2 時至上午 9 時)
長青橋東行線	11/10 (凌晨 2 時至上午 9 時)
青葵公路南行線	11/10 (凌晨 2 時至上午 9 時)

在封路範圍內行走的公共運輸服務，需要臨時改道。有關臨時封路、交通管理措施及公共交通工具路線改道的確實安排，將根據由大會的交通顧問所提交的交通評估報告進行，經相關政府部門評估及批核並由大會所聘請的承包公司執行。警方屆時會派員巡邏，在緊急或有需要時提供適當協助，例如意外事件。在臨時封路的路口，大會將設置適當的交通標誌，為道路使用者提供充足指示。此外，大會將於部份路段設立緊急車輛通道，確保包括警方及消防車輛進出，維持緊急服務正常運作。另外，大會亦會盡力配合相關的部門，並透過傳媒提醒公眾有關改道和封路事宜，讓大眾市民及道路使用者知悉比賽當日的特別安排。

單車技術水平測試

為盡量保障參加者的安全，除下述獲豁免人士外，所有參加「香港單車賽」單車活動的人士，均須參與由大會安排的單車技術水平測試，以確保其技術水平足以應付所參加的單車項目。未能通過測試的人士將不會取得參與活動的資格。

獲豁免參與單車技術水平測試的人士包括：

- 受邀參加國際專業公路繞圈賽的專業單車手；
- 香港單車聯會或其他單車會會員（須向大會提供相關證明文件）；及／或
- 曾完成相近程度單車賽事的人士（須向大會提供相關證明文件）

安全指引

主辦單位(大會)將於活動前安排活動說明會，講解活動詳情及安排，注意事項及安全指引，所有參加人士均需出席。

建議的緊急事故及意外安排

若臨時封路或比賽過程中遇到任何緊急情況，如附近居民因緊急事故召喚救護車輛，或緊急車輛需進出臨時封路的賽道上，比賽可立刻暫停，以確保緊急車輛能夠順利進出而不會造成任何延誤。

活動進行期間，大會將透過醫療輔助隊安排 6 輛救護電單車及 6 輛救護車，在賽道不同路段的分叉路口站崗或尾隨參加者。若當日有意外發生，救護電單車會先行抵達替傷者進行急救，如傷者情況嚴重則會由救護車把傷者送往鄰近醫院(新界區:瑪嘉烈醫院、九龍區:伊利沙伯醫院)。

救護車及救護電單車的駐守位置:

地區	救護車數目	救護電單車數目	救護車前往醫院路線及返回站崗位置路線
10月10日單車活動			
尖沙咀	1		停泊於賽道旁以應付賽事中嚴重的意外
10月11日單車活動			
九龍	1	1	尖沙咀 3 號幹線入口處
	1	1	停泊在尖沙咀起點，負責由入口處至 3 號幹線入口沿路
	1	2	擺放在南昌調頭位之後，若車輛需運送傷者，可由西隧九龍入口的救護車輛支援
新界		1	擺放於青沙公路南灣角附近支路，主要負責昂船洲一帶，並由駐守南昌的救護車輛作支援
	1	1	救護車擺放在調頭位後之橋面，如要前往醫院，可經青馬橋往機場方向，如收費廣場調頭 電單車擺放在調頭位
	1		救護車擺放於青馬橋行政大樓附近支路，主要服務長青隧道一段的活動路線，並為青馬橋路段作支援
	6	6	

此外，為避免落後的單車手延誤道路解封時間，大會將於青馬大橋、長青隧道、3 號幹線南昌調頭位設有收容特備車輛(巴士及貨車)，在指定的時間起接載落後的參加者及其單車，返回尖沙咀。另外，大會將會安排 9 輛電單車及 1 輛私家車領航以監察單車的速度。

於個別會出現單車對頭行駛的路線(青馬大橋)，大會將實施限速管制，由單車群的領航車輛控制參加者之速度並禁止爬頭，以避免高速或爬頭而引起的意外。

查詢方法

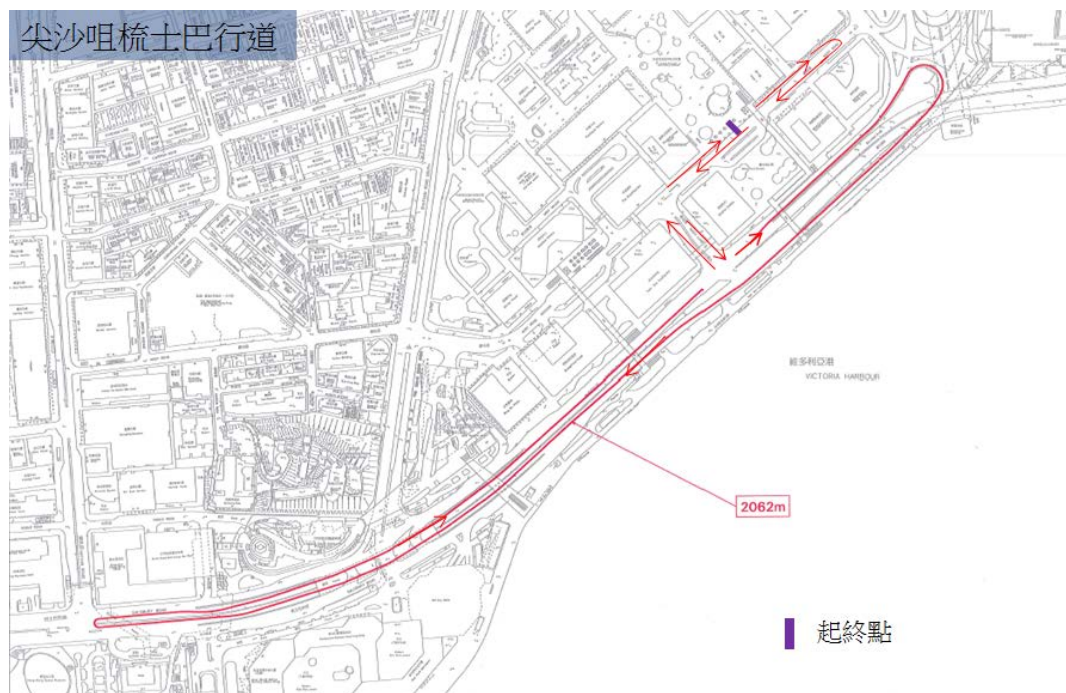
我們懇請各議員備悉本文件的內容。如對活動有任何查詢，敬請聯絡旅發局節目及旅遊產品拓展總經理洪忠興先生(電話：2807 6288，電郵：mason.hung@hktb.com) 或節目及旅遊產品拓展黃曉彤小姐 (電話：2807 6568，電郵：elise.wong@hktb.com)。

旅遊事務署 及 香港旅遊發展局
2015 年 5 月

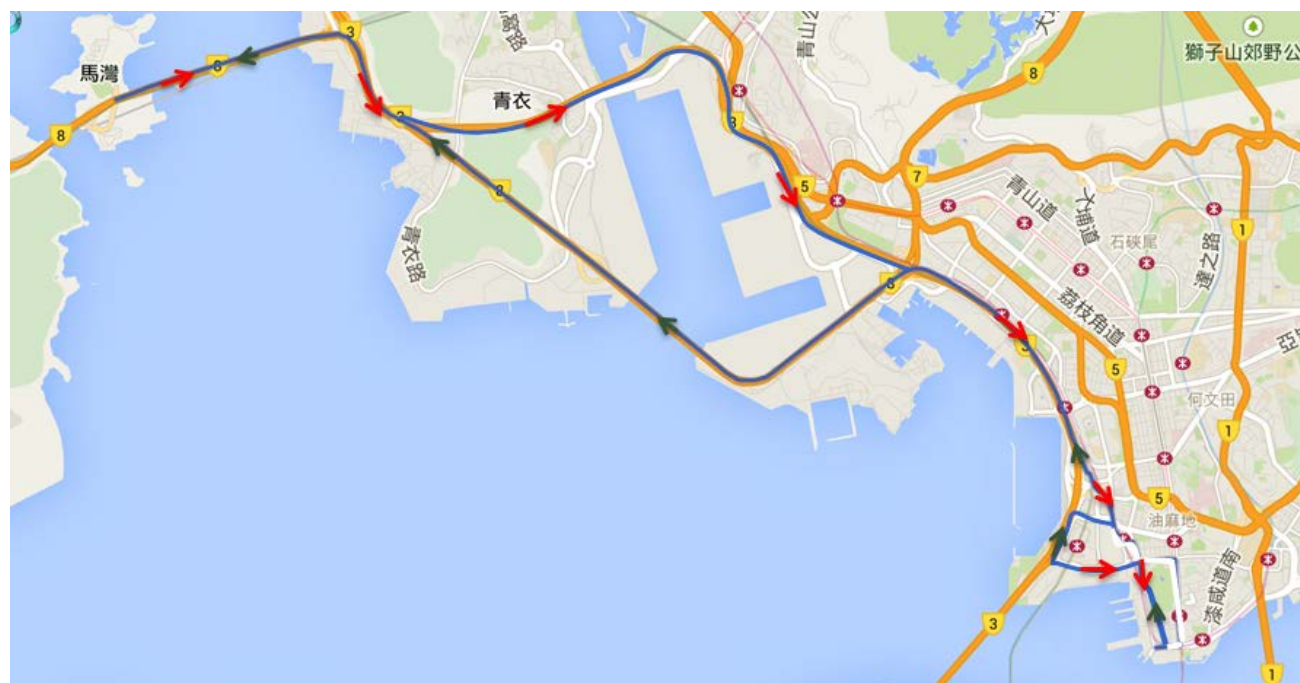
附件一

單車活動比賽路線

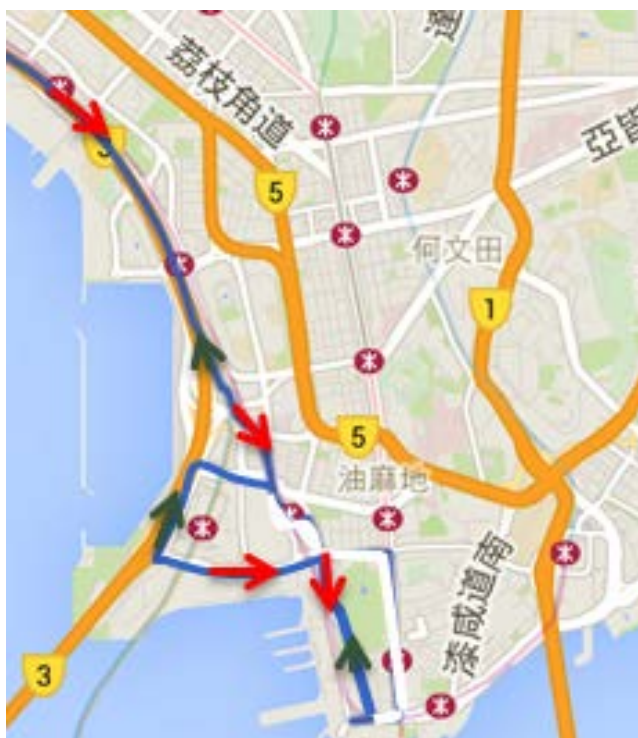
(A) 繞圈賽 (10月10日, 晚上 6:30 至 10:00 進行)



(B) 35 公里挑戰組 (10月11日進行, 上午 7:30 至 9:30 進行)
(尖沙咀 → 馬灣 → 尖沙咀)



(C) 10 公里悠遊組 (10 月 11 日進行, 上午 8:00 至 9:30 進行)
(尖沙咀 → 南昌 → 尖沙咀)



(D) 兒童單車樂及家庭單車樂 (10 月 11 日進行, 上午 9:30 至 10:45 進行)

