

**2009年3月12日**

**中西區區議會第八次會議**

**中西區區內的渠務改善工程進度匯報**

# 進行中的渠務工程

項目	位置	動工日期	預計施工期(月)	預計完工日期	施工模式	有無臨時交通管理安排	備註
E1*	文咸東街及永樂街由文華里至德輔道西	11.2008	17	04.2010	無坑挖掘	有	正建造頂管井。
D8*	干諾道西及西消防街	12.2008	9	09.2009	無坑挖掘	有	正建造頂管井。
CD1*	西市街	01.2009	6	07.2009	開坑挖掘	有	
S1*	士美菲路	02.2009	6	08.2009	開坑挖掘	有	因有煤氣緊急工程，須讓出工地兩星期，對工程進度稍有影響，但完工日期仍暫時維持在2009年8月。
D10*	干諾道中與禧利街交界	02.2009	5	07.2009	開坑挖掘 (夜工)	有	施工時段限制於星期一至六晚上 23:00-06:00。

\*已於上期會議作出匯報

# 預計在六個月內動工的工程(1)

項目	位置	動工日期	施工期(月)	預計完工日期	施工模式	臨時交通管理安排	備註
C240-1A*	北街(中段)	03.2009	8	11.2009	無坑挖掘	需要	掘路准許証於2009年3月生效。
AD5*	租庇利街(干諾道中至德輔道中段)	03.2009	15	06.2010	開坑挖掘	需要	限制於星期一至五(非假日)非繁忙時間(10:00-16:00) 施工
S10*	干諾道中(近大會堂)	03.2009	4	07.2009	開坑挖掘	需要	施工時段限制於星期一至四(非假日)晚上21:00-06:00、星期五及星期六(非假日)晚上23:00-06:00，另在兩個週日早上09:00-12:00開挖行車路面，亦須配合大會堂的節目和活動時間。
D13*	皇后街(近千諾道西行方向)	04.2009	9	12.2009	無坑挖掘	需要	
CD1	加多近街及域多利道	04.2009	8	12.2009	開坑挖掘	需要	已與水務工程協調，在加多近街及域多利道交界處共用部份坑道鋪設渠管和輸水管，亦已協調雙方的臨時交通安排，減低整體影響。在道路交界的臨時交通安排，須試路滿意後才正式動工。

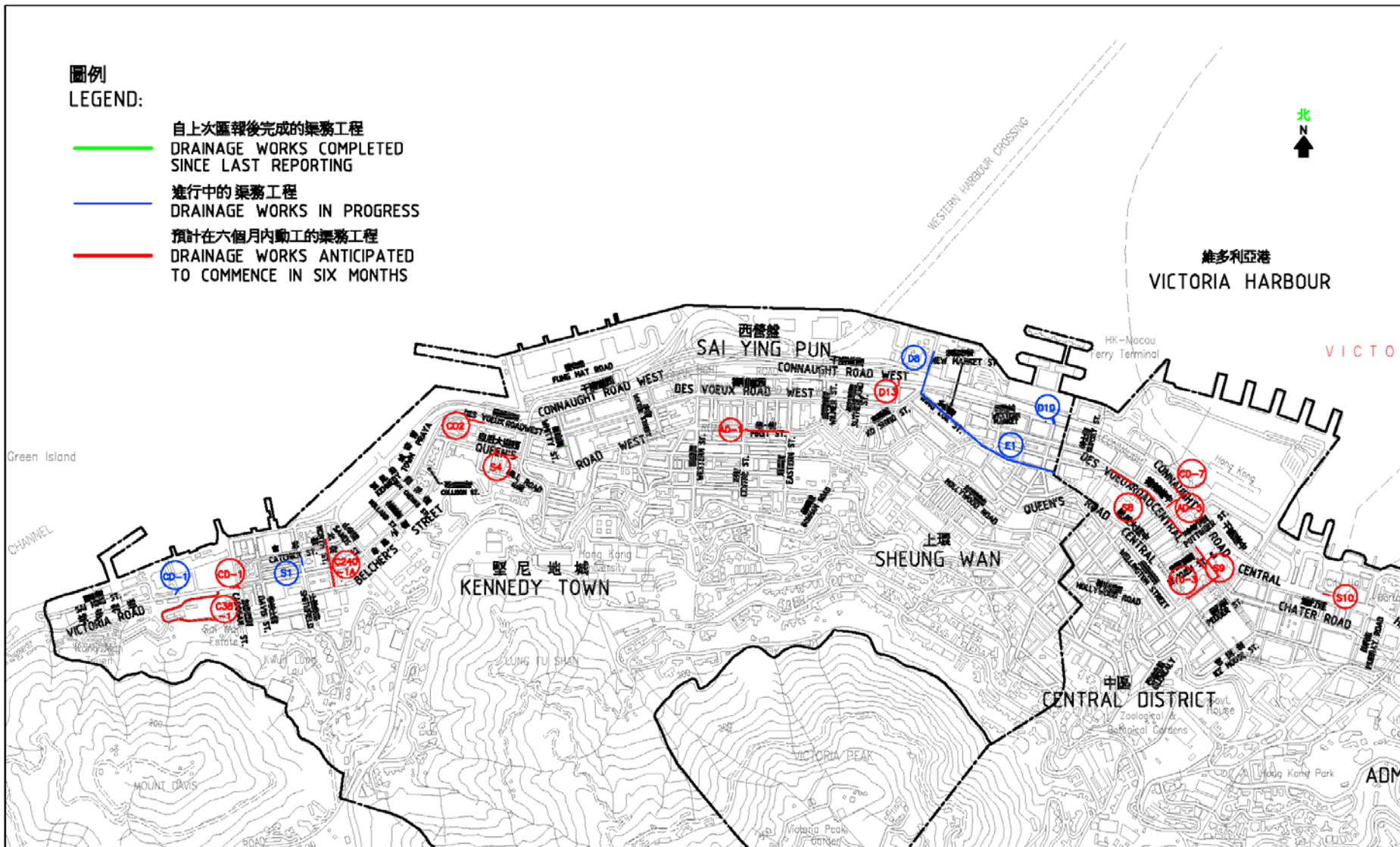
\*已於上期會議作出匯報

# 預計在六個月內動工的工程 (2)

項目	位置	動工日期	施工期(月)	預計完工日期	施工模式	臨時交通管理安排	備註
C10-3	戲院里	04.2009	12	04.2010	無坑及開坑挖掘(夜工)	需要	除頂管井外，其餘開坑部份施工時間限於星期一至六(非假日)晚上21:00-06:00，另外在兩個週日早上09:00-12:00進行開挖行車路面的工序。
S8, S9	德輔道中	04.2009	11	03.2010	開坑挖掘(夜工)	需要	渠務工程共分五段，須分階段逐一施工。施工時間限於星期一至六(非假日)晚上21:00-06:00，另外在兩個週日早上09:00-12:00進行開挖行車路面的工序。
CD-2	德輔道西(近香港工業大廈)	04.2009	6	10.2009	開坑挖掘	需要	
CD-7	干諾道中(近租庇利街)	05.2009	6	11.2009	開坑挖掘	需要	主要在行人路上進行，對交通影響不大。
S4	皇后大道西(近山道段)	05.2009	9	02.2010	開坑挖掘	需要	渠務工程共分兩段，且每段均須分階段施工，以減低對車輛及市民受影響的程度。
AD1	皇后大道西(東邊街至正街段)	05.2009	15	08.2010	開坑挖掘	需要	因應水務署提前進行水管鋪設工程，與水務署協調後，雨水渠管和輸水管將鋪設在同一坑道，以避免重覆開挖路面。工程並會分階段進行，將每次受影響的範圍減至最低。
C38-1	加惠民道	06.2009	12	06.2010	開坑挖掘	需要	工程將分多階段進行，且會嚴格限制每次開展的工地範圍，以減低對交通及市民受的影響，亦會與附近學校協調安排。

**圖例**  
**LEGEND:**

- 自上次匯報後完成的渠務工程  
DRAINAGE WORKS COMPLETED SINCE LAST REPORTING
- 進行之中的渠務工程  
DRAINAGE WORKS IN PROGRESS
- 預計在六個月內動工的渠務工程  
DRAINAGE WORKS ANTICIPATED TO COMMENCE IN SIX MONTHS



CONSULTING ENGINEERS

**MAUNSELL | AECOM**

MAUNSELL - Metcalf & Eddy Joint Venture

中西區區內的渠務工程進度匯報  
WORKS IN CENTRAL AND WESTERN DISTRICTS - PROGRESS UPDATE

中西區區議會會議 (2009年03月12日) Central & Western District Council Meeting (12.03.2009)

繪圖 DRAWN T.CHEUNG 20.02.2009

檢查 CHECKED K.C. CHU 20.02.2009

圖號 DRG.NO. 比例 SCALE

DC0719/2

N.T.S.



香港特別行政區渠務署  
DRAINAGE SERVICES DEPARTMENT  
GOVERNMENT OF THE  
HONG KONG  
SPECIAL ADMINISTRATIVE REGION

工程管理部

PROJECT MANAGEMENT DIVISION

# (CD1)加多近街及域多利道

— 新建的渠管  
(開坑方法)

- - - 新建的渠管  
(無坑方法)

■ 沙井

域多利道

加多近街

位置:加多近街與域多利道交界

工程總長度: 大約69米

擬建渠道的直徑 (毫米):

200,600,750,900,1200

Sitting-out Area

Sai Wan  
New Apartments

185-177

162

158

156

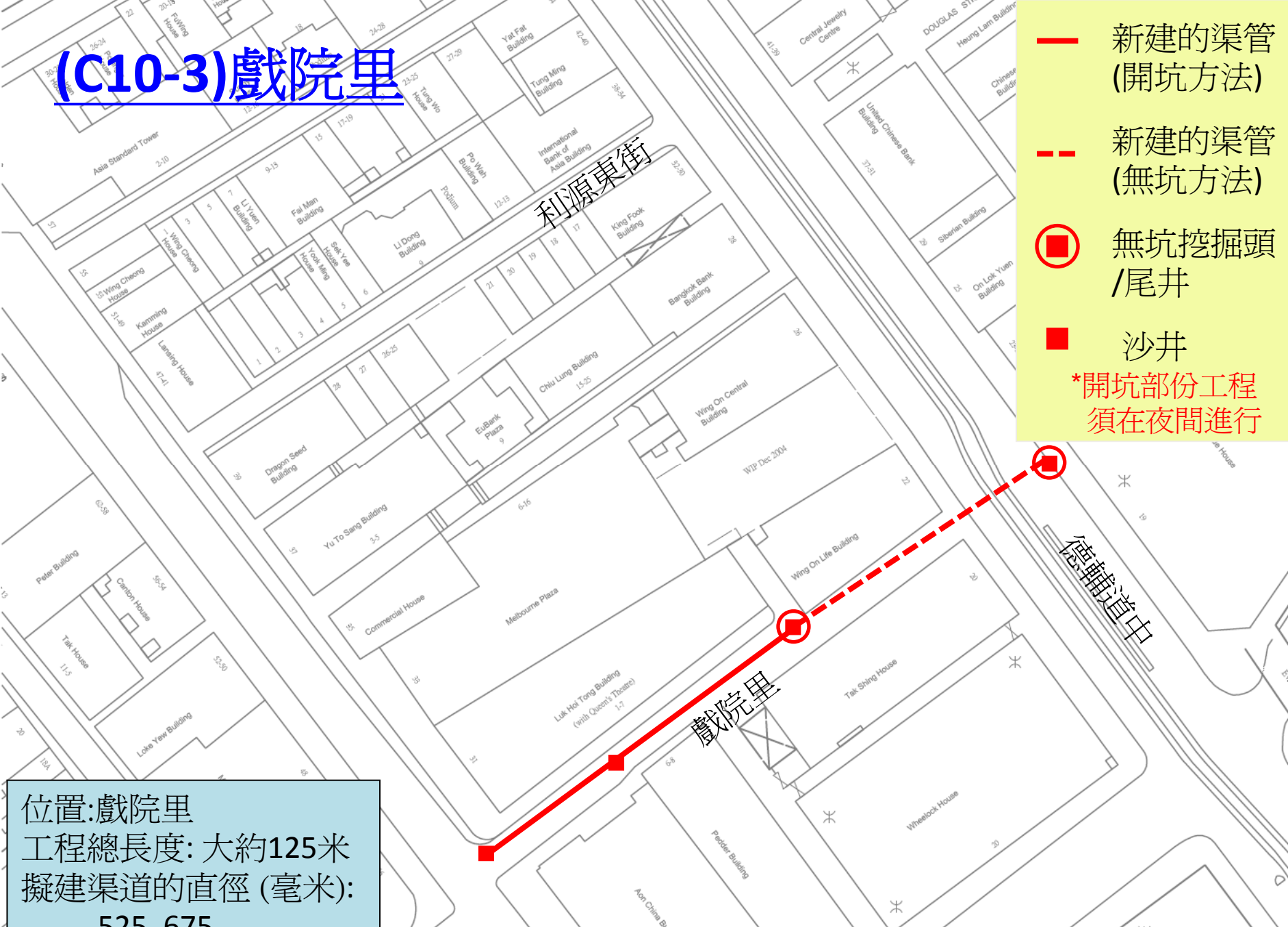
Kwat

Centenary  
Mansion

39-41

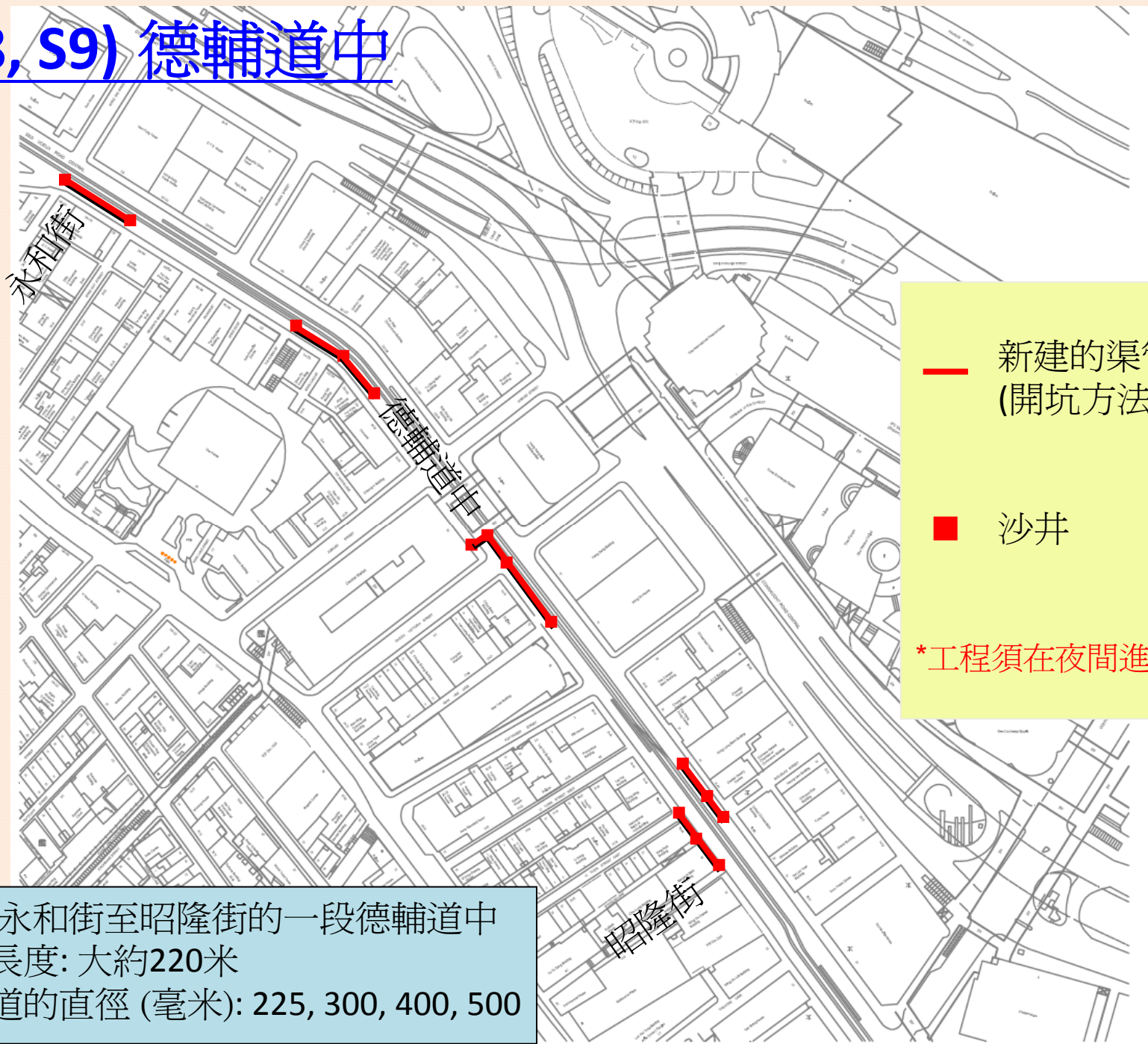
Cado  
Building

# (C10-3)戲院里



位置:戲院里  
工程總長度: 大約125米  
擬建渠道的直徑 (毫米):  
525, 675

# (S8, S9) 德輔道中



— 新建的渠管  
(開坑方法)

■ 沙井

\*工程須在夜間進行

位置:由永和街至昭隆街的一段德輔道中  
工程總長度: 大約220米  
擬建渠道的直徑 (毫米): 225, 300, 400, 500

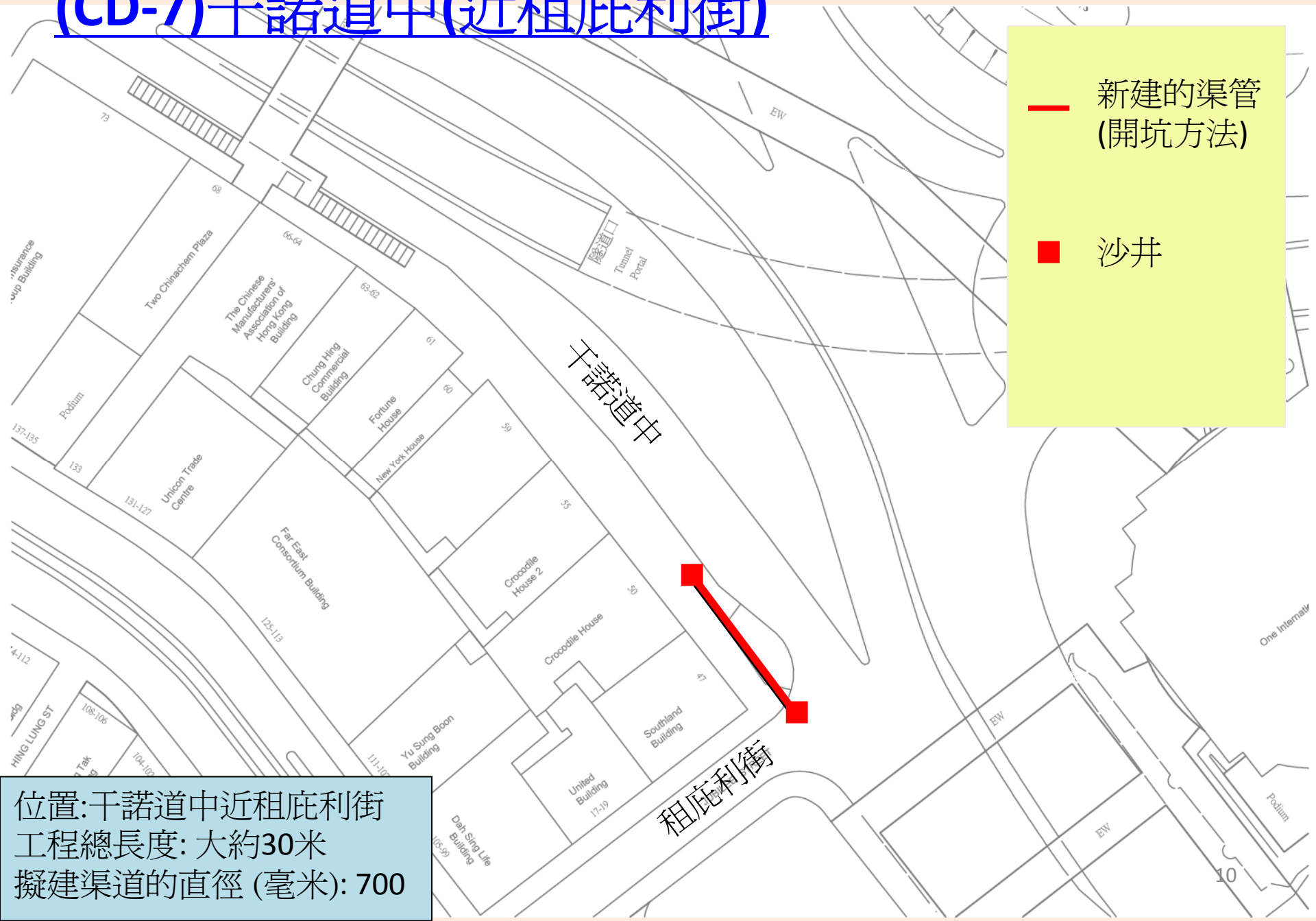


# (CD-2) 德輔道西(近香港工業大廈)



位置:德輔道西近香港工業大廈  
工程總長度: 大約21米  
擬建渠道的直徑 (毫米): 400

# (CD-7)干諾道中(近租庇利街)



— 新建的渠管  
(開坑方法)

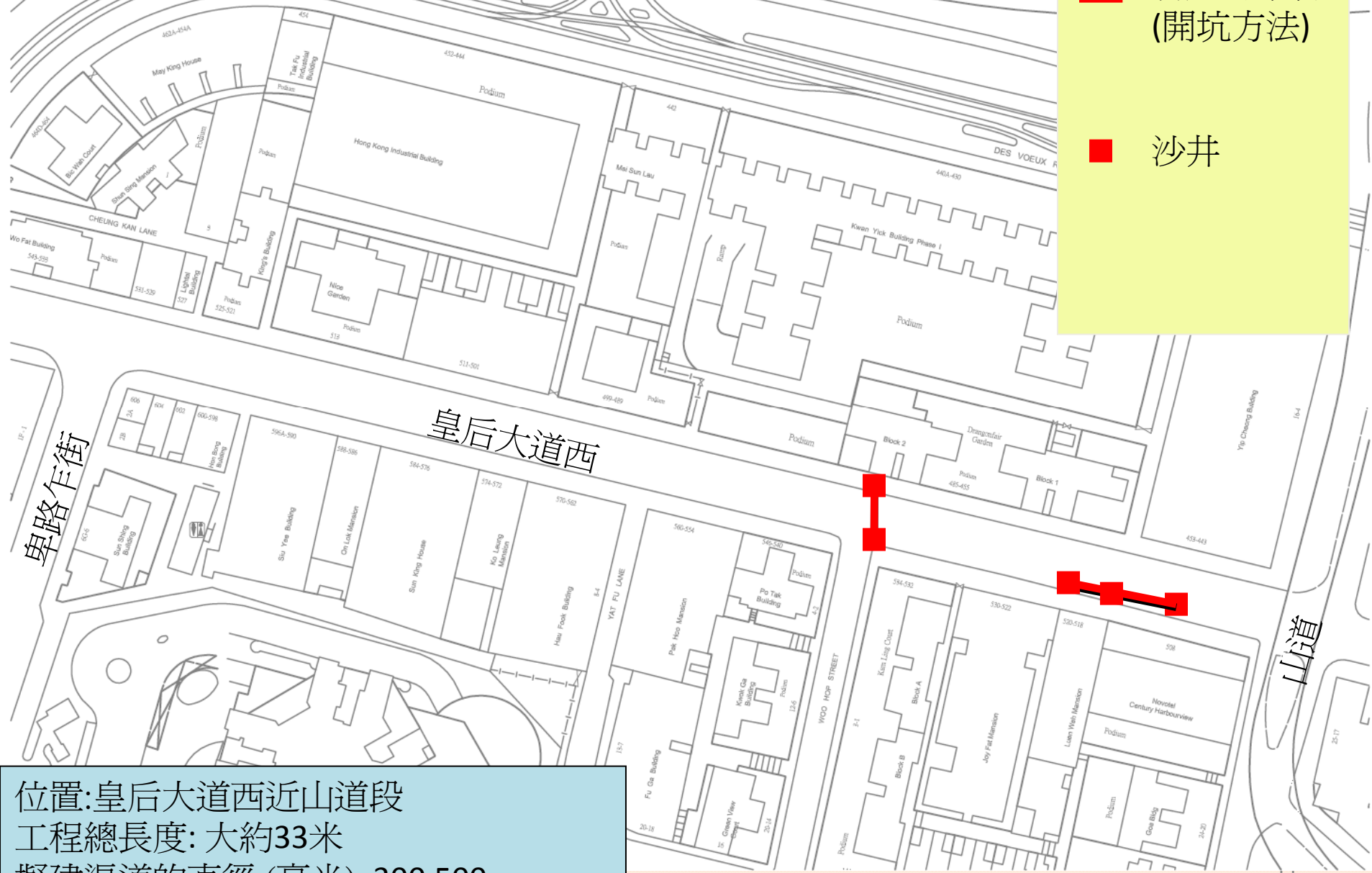
■ 沙井

位置:干諾道中近租庇利街  
工程總長度: 大約30米  
擬建渠道的直徑 (毫米): 700

# (S4)皇后大道西(近山道段)

— 新建的渠管  
(開坑方法)

■ 沙井



位置:皇后大道西近山道段  
工程總長度: 大約33米  
擬建渠道的直徑 (毫米): 300,500

# (AD-1)皇后大道西(東邊街至正街段)

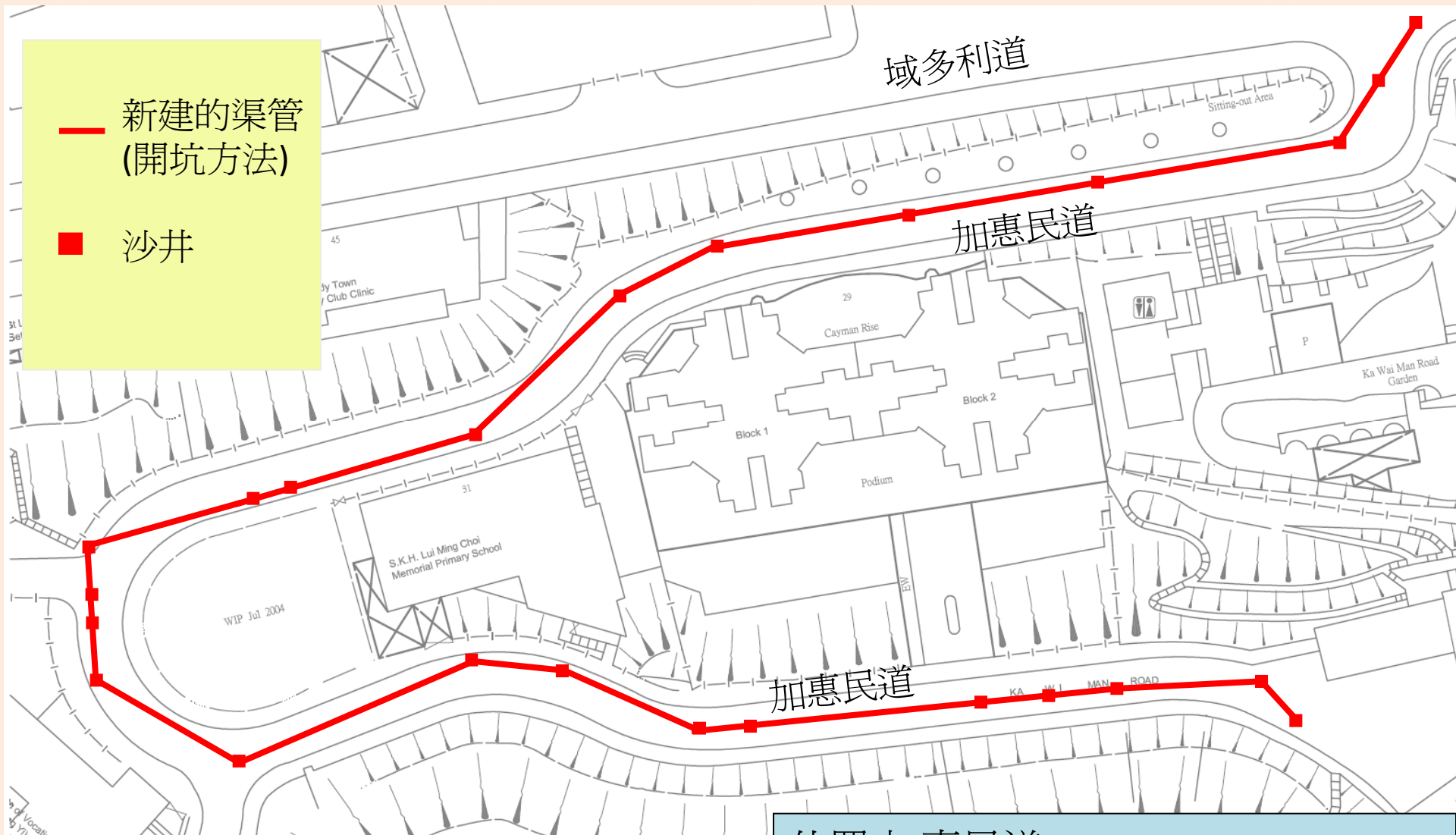


位置:東邊街至正街的一段皇后大道西  
工程總長度: 大約150米  
擬建渠道的直徑 (毫米): 750

# (C38-1)加惠民道

— 新建的渠管  
(開坑方法)

■ 沙井



位置:加惠民道

工程總長度:大約415米

擬建渠道的直徑 (毫米): 525,750,1050

謝謝

渠務署  
工程管理部  
2009年 2 月28日