

海濱指示標誌計劃 - 於東區試點設置標誌牌

目的

本文件旨在

- (甲) 介紹海濱指示標誌計劃(下稱「計劃」)；以及
- (乙) 就計劃在東區試點的擬定路線和標誌牌位置諮詢東區區議會。

背景

2. 維多利亞港是香港的象徵，是最珍貴的公有天然資產。我們致力推動優化海濱的工作，其中措施包括強化海濱的暢達性，使行人易於前往海濱。

3. 目前，行人前往海濱公園或海濱長廊，往往要取道較遠、易生混淆和缺乏標誌牌的路線，路程可能迂迴曲折。因此，在重點位置設置新的標誌牌，可強化海濱的暢達性，引導行人使用直接及方便的路線前往海濱，享用維港景色。

計劃內容

4. 計劃的內容主要是規劃標誌牌路線、設計及設置標誌牌，引導行人前往海濱。土木工程拓展署已委聘顧問公司進行規劃及設計工作，並舉辦了公開設計比賽，邀請社會各界人士為維港設計專用的標記，用於標誌牌上。

5. 計劃是一個新嘗試，為維港兩岸地區試點設置標誌牌。試點位於以下六個地區：

- 中西區；
- 灣仔區；
- 東區；
- 油尖旺區；
- 九龍城區；以及
- 觀塘區。

東區試點的標誌路線和位置

6. 顧問公司跟據運輸署的指引，採用 500 米為適當步行距離規劃路線，在進行了實地視察，考慮各種因素(如成本效益和行人安全等)並諮詢相關政府部門後，擬定了四條由區內前往海濱的路線和沿途設置標誌牌的位置，詳情載於附件。

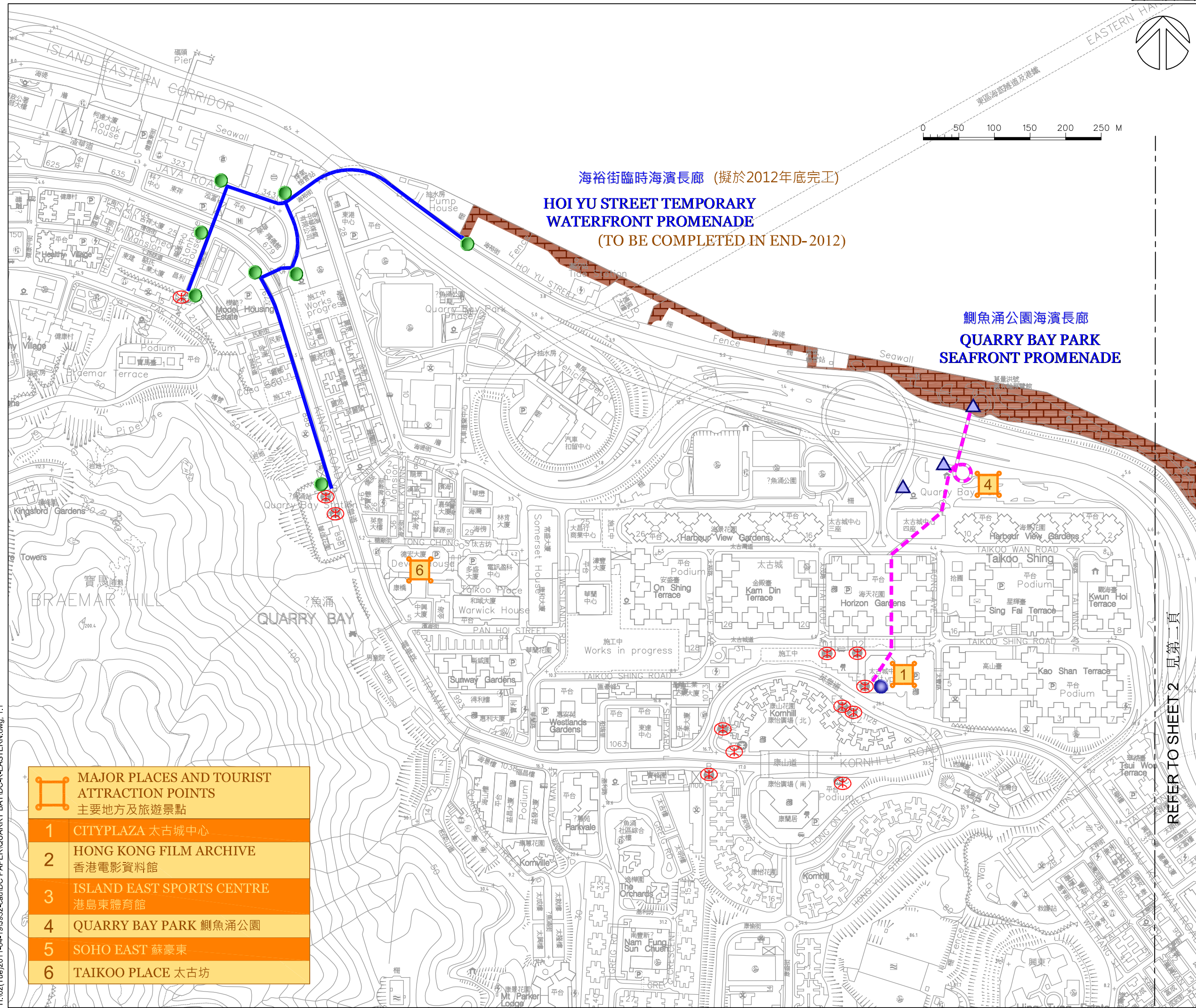
未來路向

7. 顧問公司會審研東區區議會的意見和地下公共設施的限制後，落實區內前往海濱的路線和沿途設置標誌牌的位置。
8. 如能於本財政年度獲得撥款，土木工程拓展署計劃在 2011 年年底展開標誌牌的建造和設置工程，預計在 2012 年年底完工。

意見徵詢

9. 請各委員就計劃在東區試點的擬定路線和標誌牌位置發表意見。

土木工程拓展署
2011 年 4 月



海裕街臨時海濱長廊 (擬於2012年底完工)
HOI YU STREET TEMPORARY WATERFRONT PROMENADE
 (TO BE COMPLETED IN END-2012)

鯽魚涌公園海濱長廊
QUARRY BAY PARK SEAFRONT PROMENADE

MAJOR PLACES AND TOURIST ATTRACTION POINTS 主要地方及旅遊景點
1 CITYPLAZA 太古城中心
2 HONG KONG FILM ARCHIVE 香港電影資料館
3 ISLAND EAST SPORTS CENTRE 港島東體育館
4 QUARRY BAY PARK 鯽魚涌公園
5 SOHO EAST 蘇豪東
6 TAIKOO PLACE 太古坊

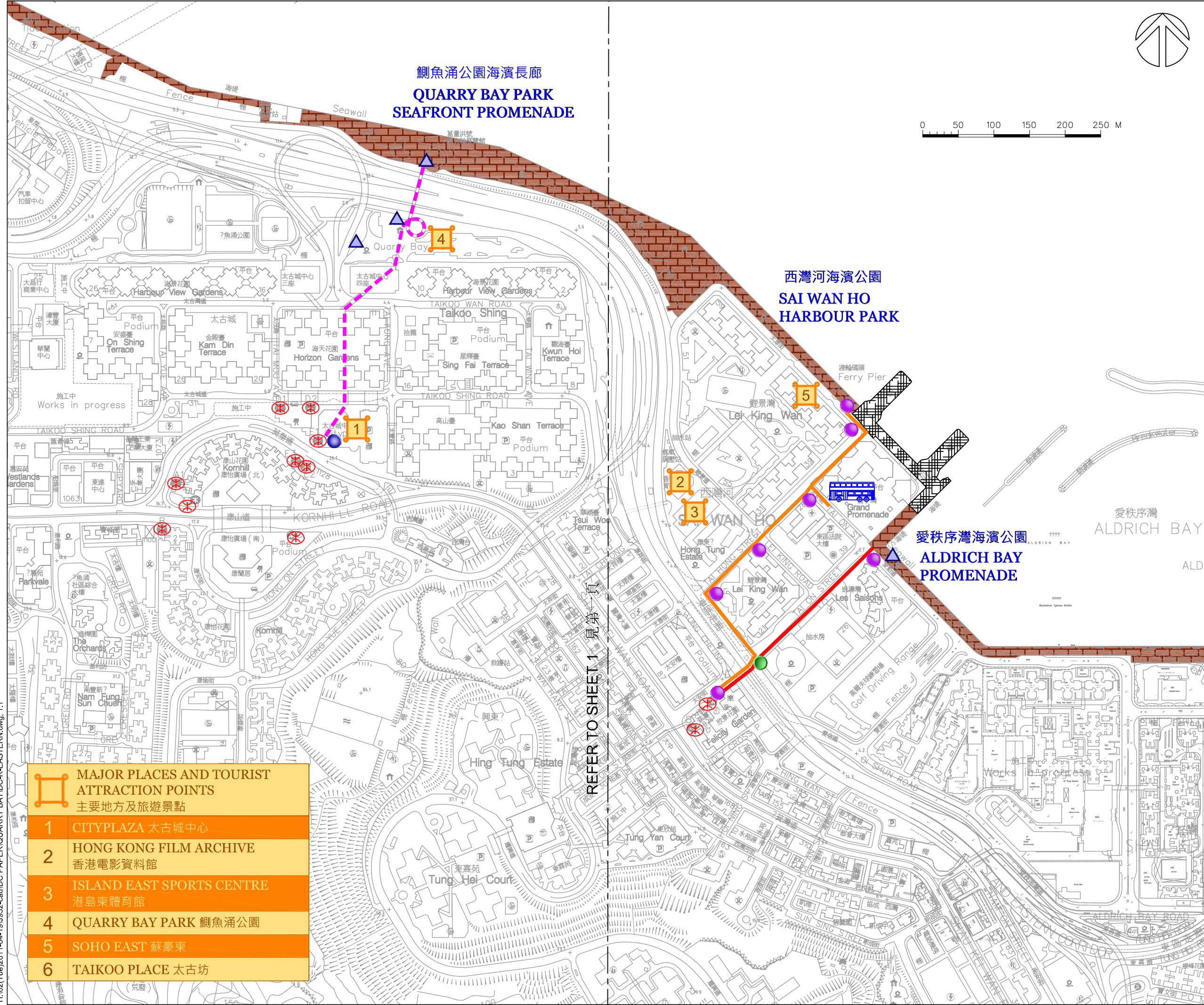
- LEGEND / 圖例:
- ROUTE HY1 路線 HY1
 - - - ROUTE QB1 路線 QB1 (ROUTE WITH EXISTING SIGNAGE BY OTHERS) 路線已設有指示牌
 - ROUTE SH1 路線 SH1
 - ROUTE AB1 路線 AB1
 - PUBLIC HARBOURFRONT 公眾海濱
 - NON-PUBLIC HARBOURFRONT 非公眾海濱
 - ⊘ MTR EXIT 港鐵站出口
 - ⊘ BUS TERMINUS 巴士總站
 - PROPOSED HSS DIRECTIONAL SIGNAGE 擬設海濱方向指示牌
 - PROPOSED HSS DIRECTIONAL SIGNAGE ATTACHED TO EXISTING VSIS SIGNAGE 擬設海濱指示牌附加於現有的旅客指示標誌
 - EXISTING DIRECTIONAL SIGNAGE TO HARBOURFRONT BY OTHERS 已設海濱方向指示牌
 - ▲ EXISTING MAPBOARD BY OTHERS 已設資訊地圖牌



REFER TO SHEET 2 見第二頁

PROPOSED ROUTES TO HARBOURFRONT - PILOT AREAS IN EASTERN DISTRICT (SHEET 1 OF 2)

擬議的海濱標誌路線 - 東區試點 (第一頁)



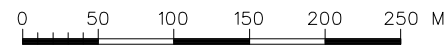
鯽魚涌公園海濱長廊
**QUARRY BAY PARK
 SEAFRONT PROMENADE**

西灣河海濱公園
**SAI WAN HO
 HARBOUR PARK**

愛秩序灣海濱公園
**ALDRICH BAY
 PROMENADE**

MAJOR PLACES AND TOURIST ATTRACTION POINTS 主要地方及旅遊景點	
1	CITYPLAZA 太古城中心
2	HONG KONG FILM ARCHIVE 香港電影資料館
3	ISLAND EAST SPORTS CENTRE 港島東體育館
4	QUARRY BAY PARK 鯽魚涌公園
5	SOHO EAST 蘇豪東
6	TAIKOO PLACE 太古坊

REFER TO SHEET 1 頁第一頁



- LEGEND / 圖例 :**
- ROUTE HY1 路線 HY1
 - - - ROUTE QB1 路線 QB1
(ROUTE WITH EXISTING SIGNAGE BY OTHERS) 路線已設有指示牌
 - ROUTE SH1 路線 SH1
 - ROUTE AB1 路線 AB1
 - PUBLIC HARBOURFRONT
公眾海濱
 - NON-PUBLIC HARBOURFRONT
非公眾海濱
 - MTR EXIT 港鐵站出口
 - BUS TERMINUS 巴士總站
 - PROPOSED HSS DIRECTIONAL SIGNAGE
擬設海濱方向指示牌
 - PROPOSED HSS DIRECTIONAL SIGNAGE ATTACHED TO EXISTING VSIS SIGNAGE
擬設海濱指示牌附加於現有的旅客指示標誌
 - EXISTING DIRECTIONAL SIGNAGE TO HARBOURFRONT BY OTHERS
已設海濱方向指示牌
 - ▲ EXISTING MAPBOARD BY OTHERS
已設資訊地圖牌

PROPOSED ROUTES TO HARBOURFRONT - PILOT AREAS IN EASTERN DISTRICT (SHEET 2 OF 2)
 擬議的海濱標誌路線 - 東區試點 (第二頁)