

啓德跑道公園工程設計

目的

本文件旨在徵詢議員對啓德跑道公園工程設計的意見。

休憩用地位置

2. 啓德跑道公園位於舊機場跑道末端，毗鄰郵輪碼頭及旅遊中心，在啓德分區計劃大綱圖上劃為「休憩用地」，面積約為 8.54 公頃，其位置圖載於附件一。

背景

3. 康樂及文化事務署於 2007 年 7 月 19 日在九龍城區議會的會議上提交九龍城區議會第 85/07 號文件，獲區議會支持啓德跑道公園的工程發展範圍（見附件二）。

4. 由於啓德發展區內舊跑道的一些發展計劃及基礎建設仍有待落實，本署計劃分期發展啓德跑道公園，以配合附近其他基礎建設的發展。啓德跑道公園的末端部分享有最佳觀景位置，為使公眾能早日享用公園設施，我們建議

盡快於末端部分展開第一期工程，以配合毗鄰於 2013 年中啟用郵輪碼頭，而公園餘下部分的發展將配合公園附近的其他相關設施及基礎建設的發展時間表。

5. 因啓德跑道公園第一期的位置擁有極佳的維港景觀，公園的設計會充分利用其景觀的優勢。第一期的發展將以綠化為主，為遊人提供海濱長廊。至於啓德跑道公園工程發展範圍內的其他設施，初步構思是於第二期進行，而其設計亦可配合附近其他建設的發展再行定稿，令啓德跑道公園的設計與附近的建設互相配合。屆時，我們亦會就這部分的設計諮詢區議會。

公園第一期擬議的發展範圍

6. 啓德跑道公園第一期工程擬提供的主要設施如下：

- (i) 沿面向鯉魚門及觀塘方向的海岸闢設海濱長廊，內設行人專用綠化通道及休憩區，並於適當位置提供避雨亭；
- (ii) 1 個大型的多用途草坪及 1 個廣植花木的休憩區；及
- (iii) 洗手間及輔助設施。

設計概念圖則

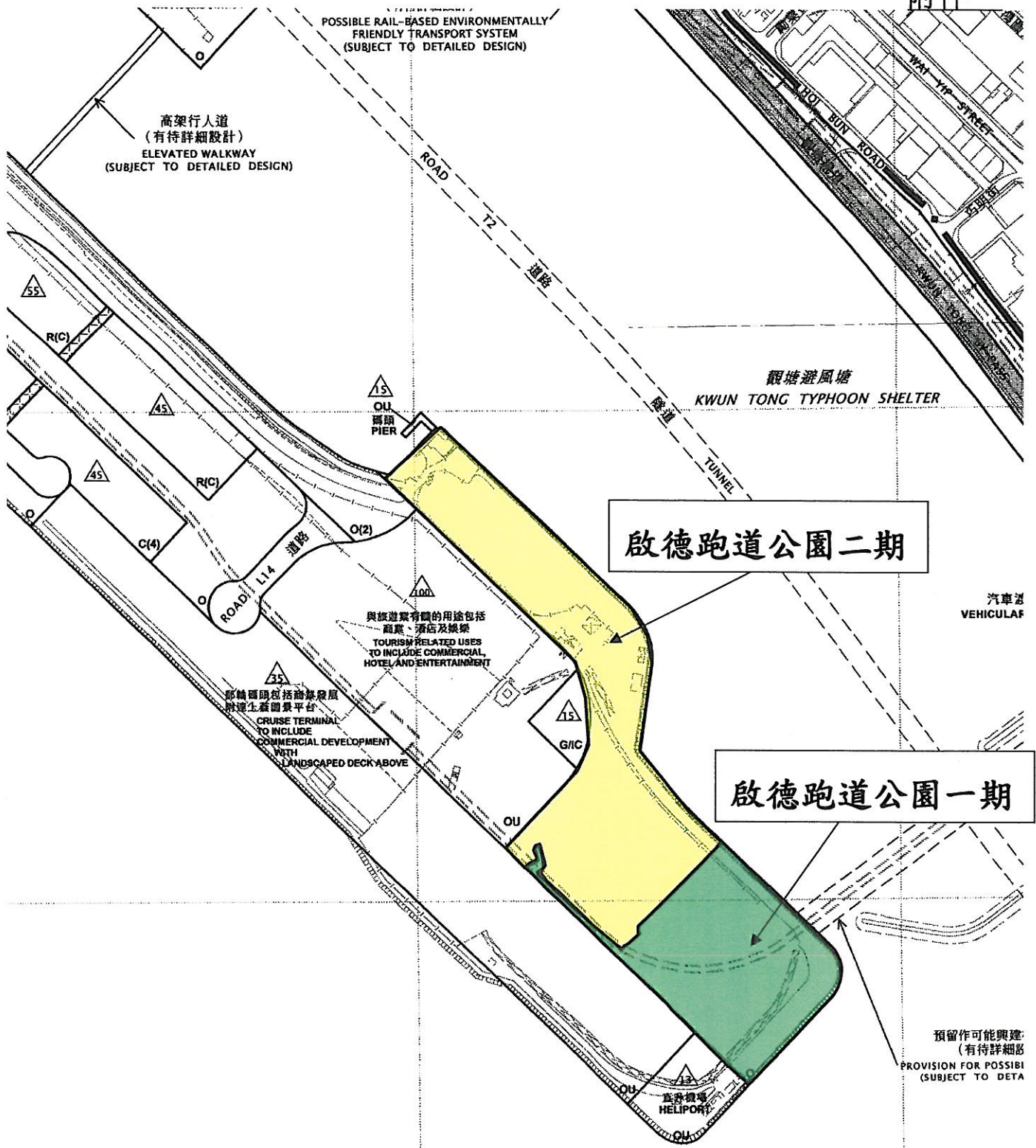
7. 建築署和顧問公司已就上述的第一期工程計劃擬備大綱設計圖則，向委員介紹有關設計的構思及特色。有關的設計概念圖則載於附件三及附件四。

徵詢意見

8. 請委員就啓德跑道公園第一期工程的大綱設計發表意見。

康樂及文化事務署

2011年5月



啟德跑道公園位置圖

啓德跑道公園

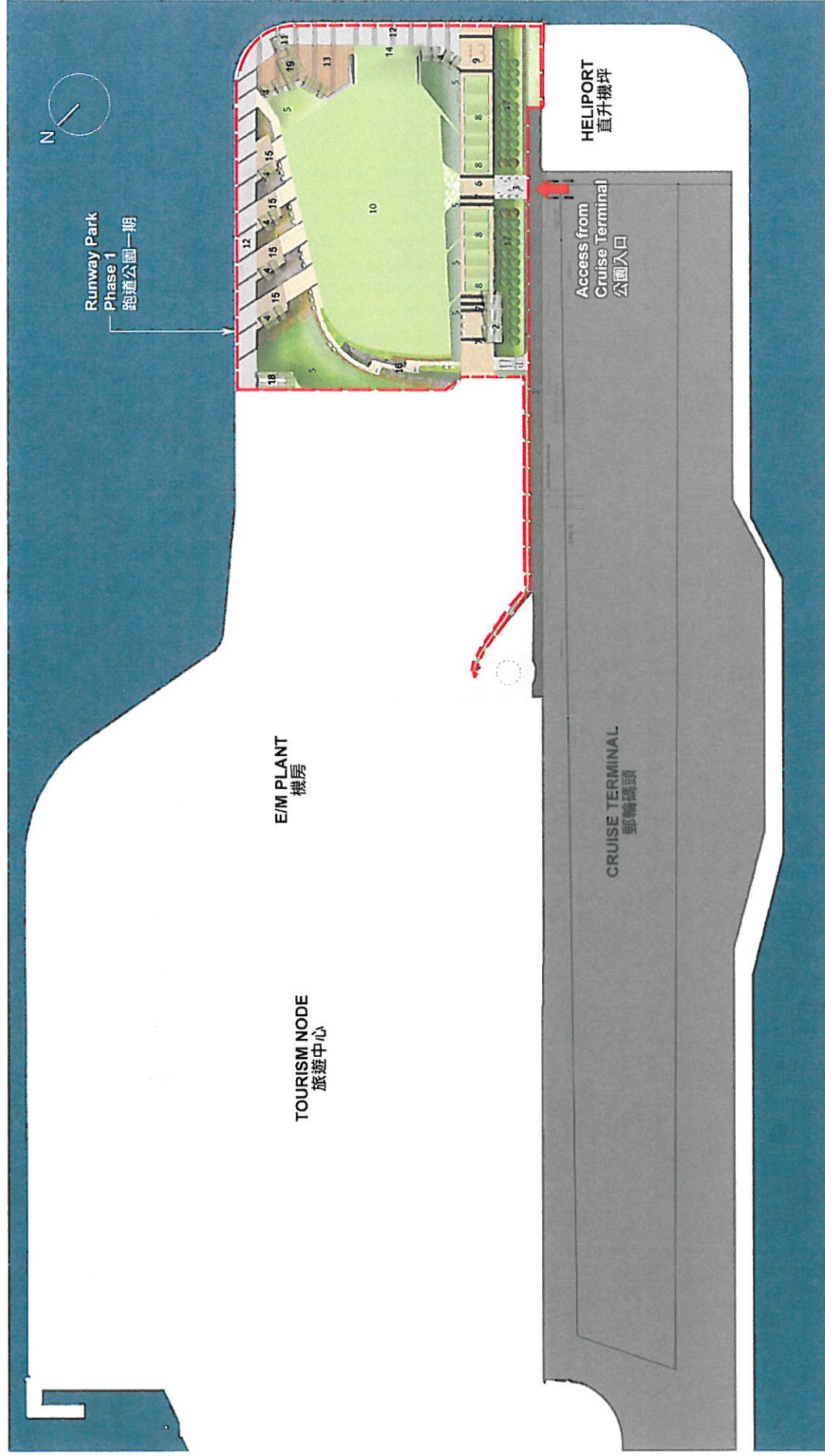
原擬議的發展範圍

- (i) 沿海岸闢設海濱長廊，內設行人專用綠化通道兼緩跑徑，並在通道兩旁種植可供遮蔭的開花樹木；
- (ii) 提供不同類型的主題花園，例如設置以本土季節性花卉為題的香花園和香草園；
- (iii) 1 個大型的多用途草坪，以供遊人散步、野餐及進行康樂活動；
- (iv) 複製前航空交通控制塔及其部份相關設施，並展示一個前啓德機場模型；
- (v) 1 個廣植花木的休憩處，重點種植供觀賞的樹木、灌木和特色樹木，令公園的獨特主題和特色更加突出；
- (vi) 為不同年齡組別而設的兒童遊樂場；
- (vii) 1 個飲食亭；
- (viii) 服務大樓和輔助設施，包括洗手間、公園辦事處、貯物室等；
- (ix) 1 個停車場，提供 30 個私家車車位、15 個旅遊車車位、5 個專供殘疾人士使用的車位、3 個維修車輛和承辦商車位及 2 個公園辦事處使用車位；
- (x) 提供象徵跑道燈的地燈；及
- (xi) 保留原有的消防站。

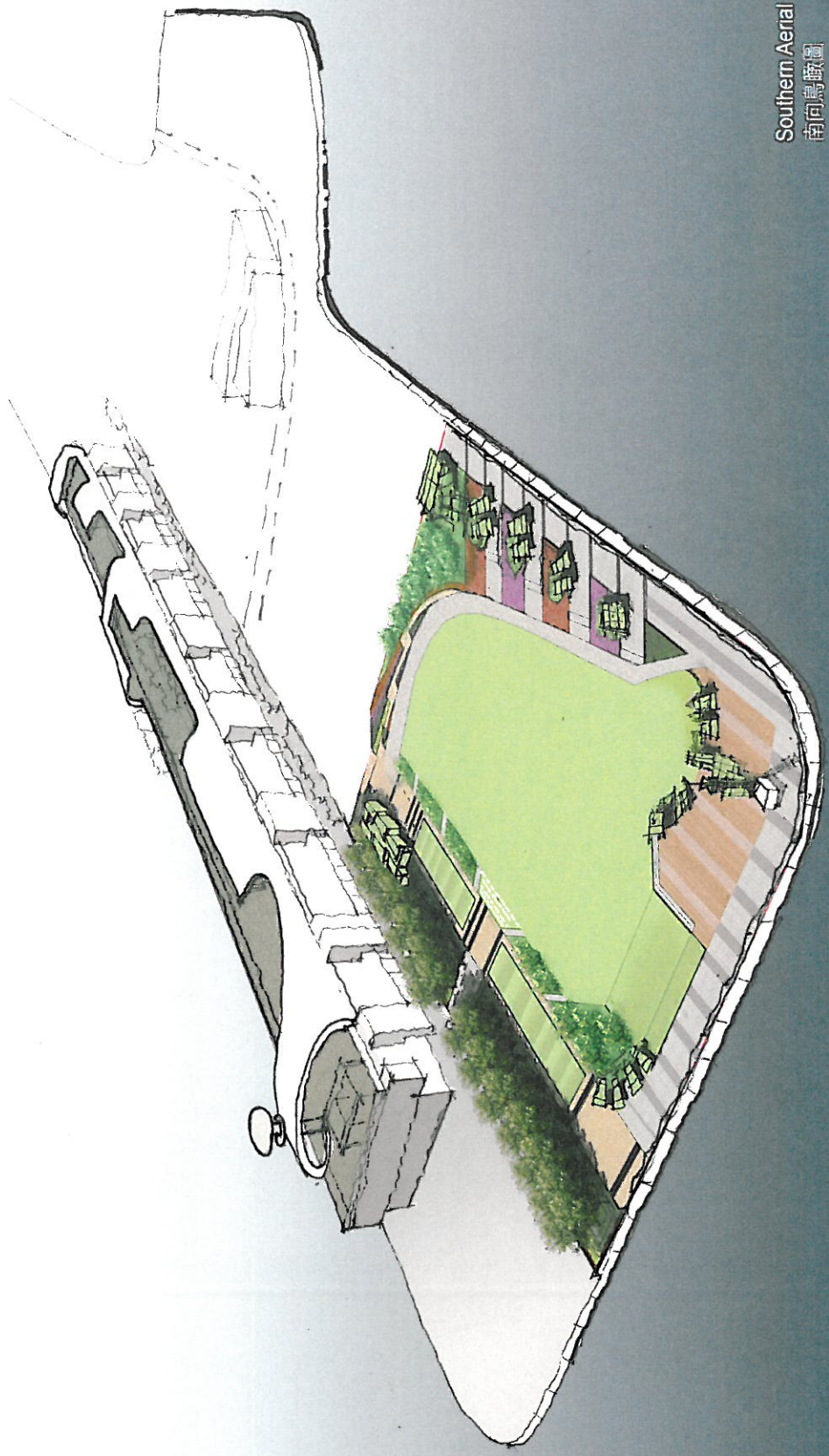
Runway Park Phase 1 總設計平面圖

Legend 索引

- | | | | | | | | |
|---------------------------|----------|---------------------------|----------|---------------------|-------|-----------------------|-------|
| 1 EVA | 消防緊急通道 | 7 paving | 鋪裝 | 13 plaza | 廣場 | 19 feature group | 特式休憩區 |
| 2 ancillary block | 洗手間及輔助設施 | 8 undulating lawn planter | 起伏草坪 | 14 grass ramp | 草坡道 | Phase 1 Site Boundary | 一期界線 |
| 3 entrance plaza | 入口廣場 | 9 "13" pavement | "13" 號跑道 | 15 pocket space | 口袋空間 | | |
| 4 arbors | 遮雨亭 | 10 lawn | 多用途草坪 | 16 flower bed trail | 花環步道 | | |
| 5 shrub planting | 灌木種植 | 11 weather station | 現存氣象站 | 17 green buffer | 綠色緩沖區 | | |
| 6 existing runway remnant | 跑道遺跡 | 12 waterfront promenade | 海濱長廊 | 18 pump room | 泵房 | | |




附件三



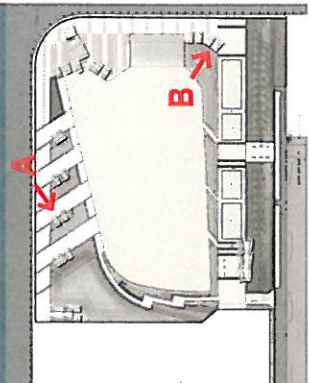
Southern Aerial View
南向鳥瞰圖



A. Arbours as viewed from waterfront promenade
避雨亭與海濱長廊



B. Southern view from lawn
從多用途草地向南望



附件四