

「觀塘海濱長廊首段」發展計劃

進展報告

目的

本文件旨在向觀塘區議會議員匯報「觀塘海濱長廊首段」發展計劃的最新進展。

背景

2. 在 2008 年 12 月 11 日觀塘區議會地區設施管理委員會及地區工程專責小組特別聯合會議上，本署提交了「觀塘海濱長廊首段發展計劃 - 修訂設計方案」文件，議員在會上通過上述文件，並支持政府盡快展開工程。此外，議員亦就海濱長廊首段的設計及與毗鄰環境配合方面，提供了不少寶貴的意見。

設計建議

3. 綜合以往諮詢所得，本署已聯同建築署、康樂及文化事務署和其他有關部門，完成海濱長廊首段的設計和周邊環境的美化及配套設施。最新的設計概念方案（見附件 1、2、及 3）。

工程進度

4. (a) 海濱長廊工程進度 -

工程已於今年三月動工，土地平整及地基工程將於今年六月完成，並將於七月開展上蓋及地面美化工程，所有工程預計在今年內完成。

(b) 周邊環境的美化及配套设施 -

- (i) 運輸署及路政署將在海濱長廊首段附近展開配合改善工程，加設行人道及改善現時的行人過路設施，方便行人前往海濱。工程將於今年七月動工，預計在今年內完成。
- (ii) 觀塘區議會進行地區小型工程，以美化介乎海濱長廊首段和海濱道之間的空地，包括清拆觀塘繞道天橋底部分現有圍牆，與及平整原有圍牆至海濱道範圍地面，以締造更開闊的視野，令沿海濱路亦可眺望維港景緻。清拆圍牆的工程已於今年五月完成。地面平整工程將於今年八月動工，預計在今年內完成。
- (iii) 為配合海濱長廊首段的開放，土木工程拓展署的土地工程部，會於新建行人路上及相關綠化帶進行綠化工程，以美化環境。工程將於今年九月中動工，預計在今年內完成。

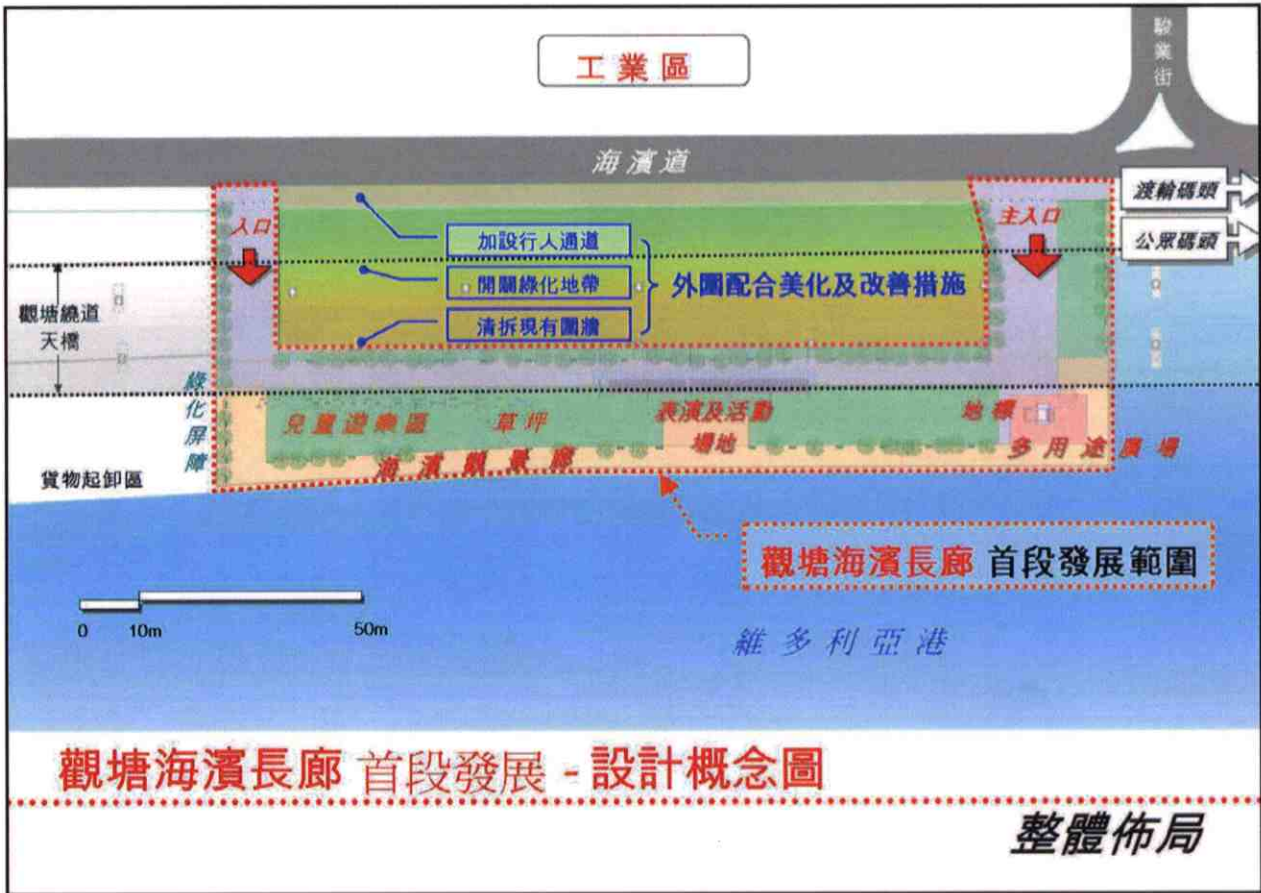
5. 發展計劃按時間表進行，預計可於 **2009** 年底落成，並開放給公眾使用。

總結

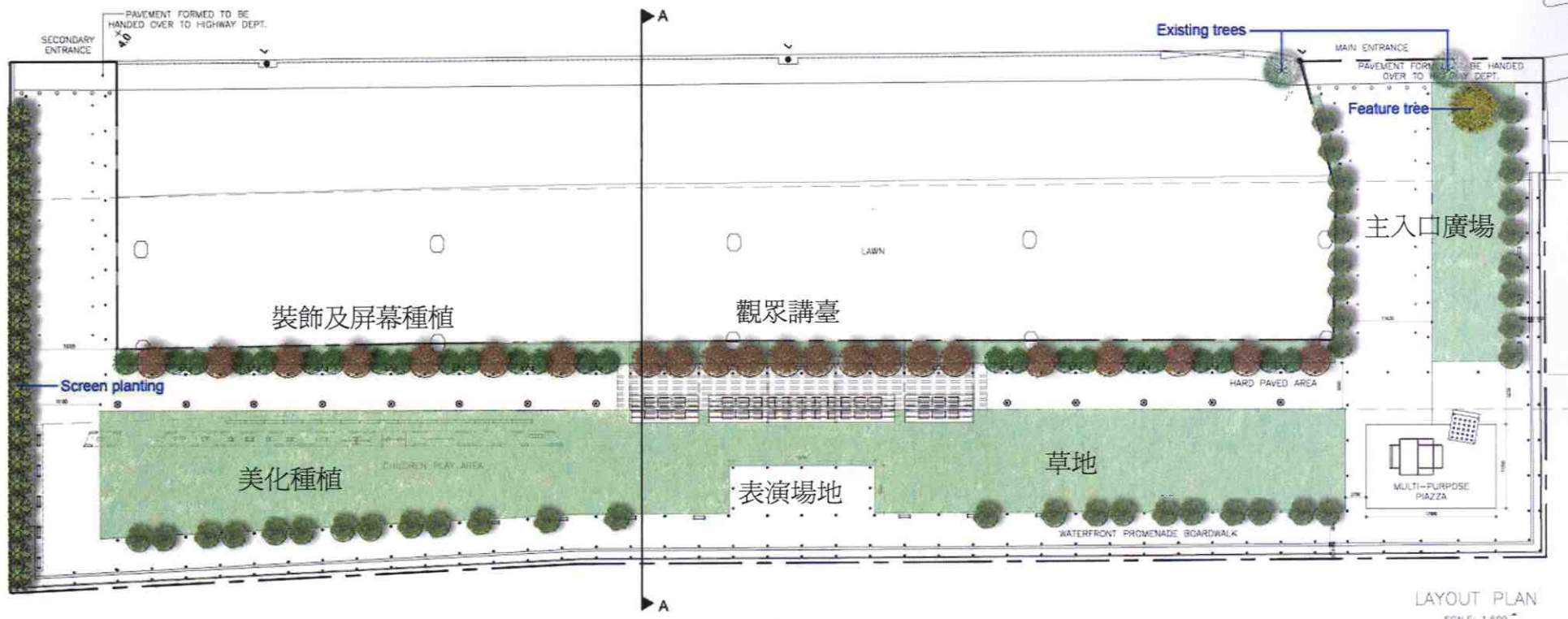
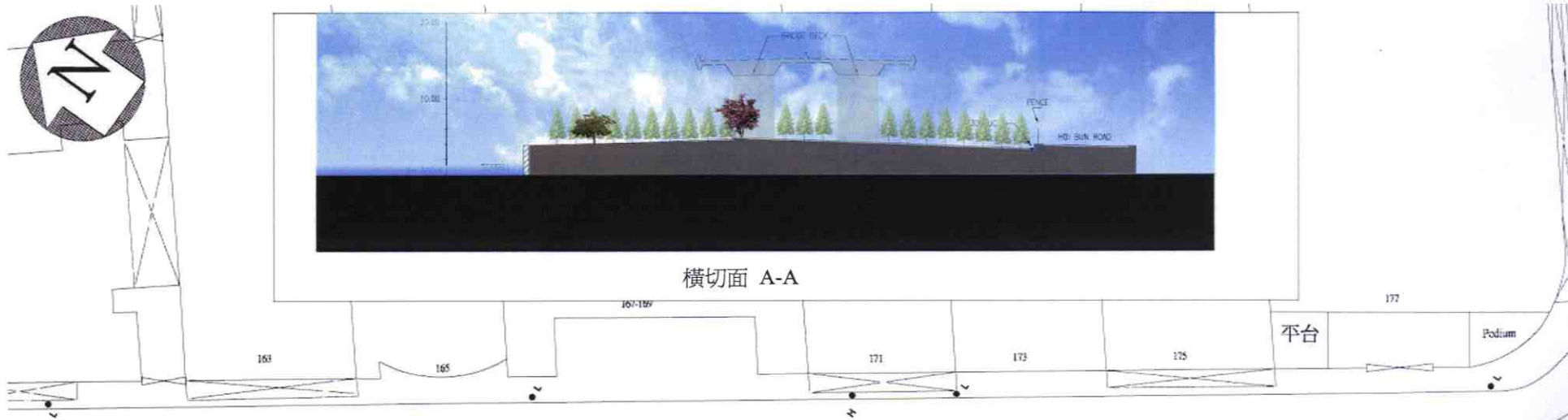
6. 請議員備悉上述進展報告。

- 附件：
- 1. 觀塘海濱長廊首段位置圖及整體佈局圖
 - 2. 觀塘海濱長廊首段設計圖
 - 3. 外圍環境改善設計圖

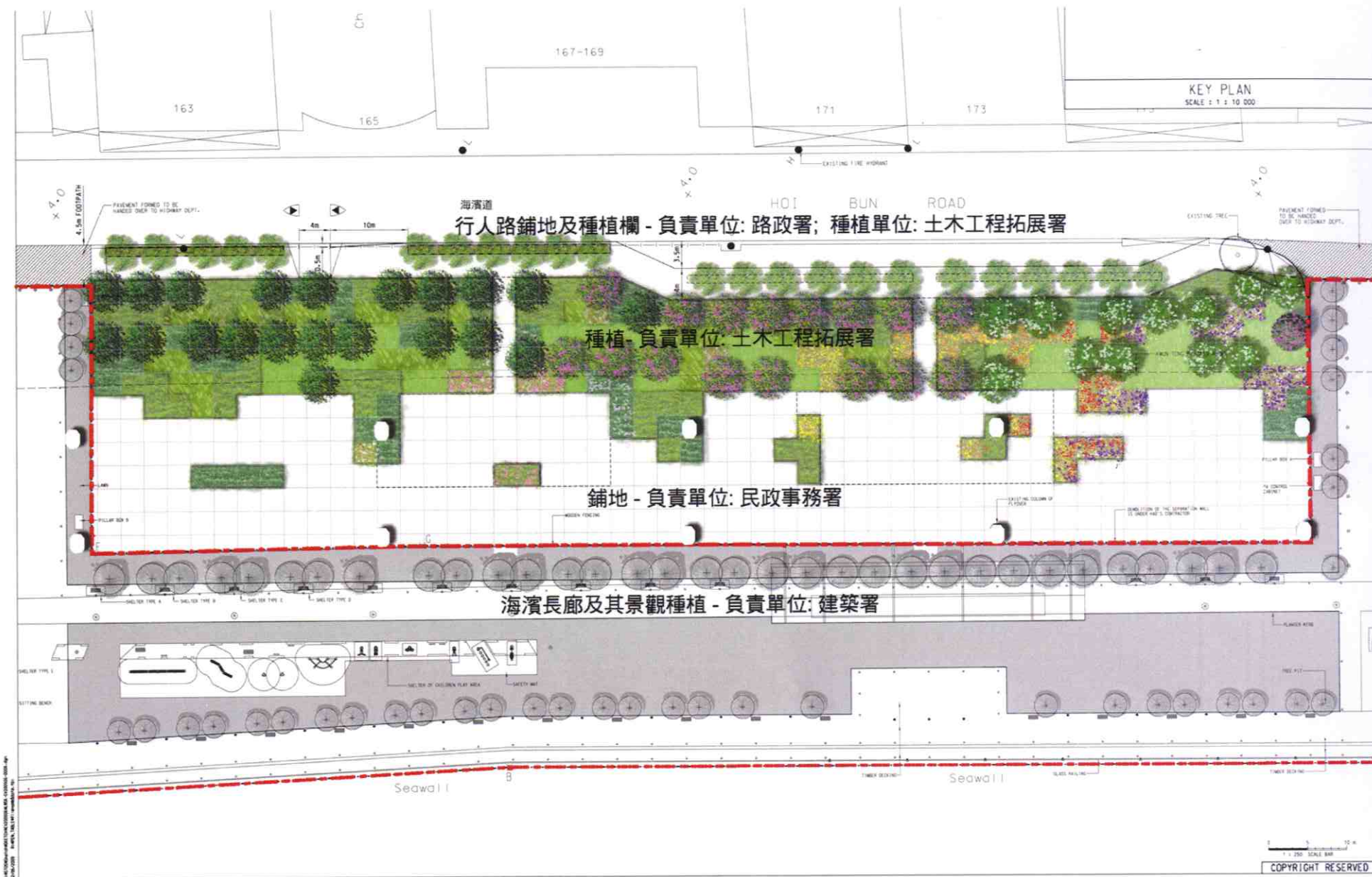
土木工程拓展署
2009 年 6 月



觀塘海濱長廊首段位置圖及整體佈局圖



觀塘海濱長廊首段設計圖



外圍環境改善設計圖