

## 西貢區議會

### 將軍澳 - 藍田隧道和跨灣連接路

#### 目的

本文件旨在向西貢區議會介紹將軍澳-藍田隧道和跨灣連接路工程計劃，並請議員就該兩項工程計劃提出意見。

#### 背景

2. 土木工程拓展署在 2005 年完成「將軍澳進一步發展可行性研究」，並諮詢西貢區議會。為配合將軍澳未來可持續發展的需要，研究建議興建將軍澳-藍田隧道和跨灣連接路，連接將軍澳與九龍市區，以緩解對外交通的壓力。西貢區議會贊同該研究，並希望研究建議能盡快落實。

#### 路線詳情

3. 將軍澳-藍田隧道是 6 號幹線的東段，此幹線的西段是中九龍幹線、中段則是 T2 幹路。6 號幹線是橫跨九龍，由將軍澳至西九龍的東西向策略性連接路。建成後，進出將軍澳的車輛可更直接地連接到西九龍、赤鱗角機場、新界西北區及東區海底隧道等地。

#### 將軍澳-藍田隧道

4. 擬議的將軍澳-藍田隧道和跨灣連接路的整體走線圖載於附件一。在九龍方面的發展藍圖見附件二。將軍澳-藍田隧道的主路是雙線雙程，並與東南九龍發展計劃建議的 T2 幹路連接。另外，將軍澳-藍田隧道亦有支路直接接連東區海底隧道，亦可經茶果嶺的交匯處，連接到茶果嶺和觀塘區。

5. 將軍澳-藍田隧道主要路段由穿過照鏡環山的雙管隧道構成。將軍澳海灣將填海約 12 公頃來提供土地興建收費廣場、交匯處、以及低於地面而建的 P2 路。填海區的海岸線採用流線設計，確保將軍澳海灣內水流暢通，水質良好。在將軍澳填海區的安排可參照附件三的示意圖。

6. P2 路位於維景灣畔對開的路段會採用低於地面的設計，能有效減低視覺和噪音的影響。我們會在 P2 路上興建兩個休憩行人平台，為居民提供直接的行人通道連接海濱區。行人平台將會廣泛進行綠化來優化環境，平台亦作隔音用途，是結合環境保護和美化的工程設施。P2 路的安排可參照附件四的示意圖。

7. 我們會在寶邑路，興建一條行車天橋跨過 P2 路(即現時寶順路)，確保 P2 路和寶邑路交通暢順。詳情請參閱附件五和六。

#### 跨灣連接路

8. 跨灣連接路是橫跨將軍澳海灣的雙線雙程行車橋樑，連接將軍澳-藍田隧道及將軍澳東南部。它一邊連接收費廣場的新填海區，另一邊則在將軍澳第 86 區旁連接環保大道，詳情見附件七和八。我們建議將跨灣連接路的主跨橋設計成爲一座特色大橋，作爲將軍澳的地標，橋樑將提供視覺上的吸引點和聚焦點，成爲將軍澳海灣上的特色景觀。大橋的初步構思載於附件九。由於大橋爲將軍澳的地標，我們計劃在設計階段充分諮詢區議會的意見後才落實跨灣連接路的設計。

9. 我們會在本工程計劃內興建隔音屏障和低噪音路面，來減低交通噪音。此外，我們亦會綠化和美化道路範圍內的結構物及空地，來優化環境。

10. 將軍澳-藍田隧道或會影響部分照鏡灣附近的村屋。有需要時，我們會回收受工程影響的有關土地。

#### **進展前瞻**

11. 我們計劃在明年開展將軍澳-藍田隧道和跨灣連接路的進一步設計和策劃工作。因此，我們稍後將按環評條例的規定，公布本工程項目的簡介，我們並將會於稍後時間向立法會財務委員會工務小組委員會申

請撥款去聘請顧問公司，為將軍澳-藍田隧道和跨灣連接路作詳細設計和地盤勘測，當中包括環境影響評估和交通影響評估。我們會與西貢區議會及社區保持緊密聯繫。

12. 將軍澳-藍田隧道和跨灣連接路施工計劃會與 6 號幹線的其他兩個路段(即 T2 幹路和中九龍幹線)工程配合，以盡量發揮 6 號幹線的交通功能。我們預計工程在 2011 年底動工，並於 2016 年底完工。

### **意見諮詢**

13. 請議員就將軍澳-藍田隧道和跨灣連接路兩項工程計劃提出意見。

土木工程拓展署  
新界東拓展處  
2007 年 5 月






圖則名稱 drawing title

**將軍澳 - 藍田隧道和跨灣連接路  
整體走線圖**

繪圖 drawn Y.W. LO	簽署 initial SIGNED	日期 date 2.5.07	項目編號 item no. 823TH	辦事處 office 新界東拓展處 NEW TERRITORIES EAST DEVELOPMENT OFFICE
核對 checked C.H. CHAN	簽署 initial SIGNED	日期 date 2.5.07	比例 scale 1 : 13500 (A3)	
核准 approved	簽署 initial	日期 date	圖則編號 drawing no. TKZ0504	 土木工程拓展署 CIVIL ENGINEERING AND DEVELOPMENT DEPARTMENT






- 圖例 :
- 道路
  - 隧道
  - 斜坡
  - 綠化地帶

圖則名稱 drawing title

## 將軍澳 - 藍田隧道 九龍路段發展藍圖

繪圖 drawn Y.W. LO	簽署 initial SIGNED	日期 date 9.5.07	項目編號 item no.	辦事處 office 新界東拓展處 NEW TERRITORIES EAST DEVELOPMENT OFFICE
核對 checked C.H. CHAN	簽署 initial SIGNED	日期 date 9.5.07	比例 scale 1 : 5000	
核准 approved	簽署 initial	日期 date	圖則編號 drawing no. TKZ0502	 土木工程拓展署 CIVIL ENGINEERING AND DEVELOPMENT DEPARTMENT





圖則名稱 drawing title

將軍澳填海區示意圖

繪圖 drawn Y. W. LO	簽署 initial SIGNED	日期 date 9.5.07	項目編號 item no.	辦事處 office 新界東拓展處 NEW TERRITORIES EAST DEVELOPMENT OFFICE
核對 checked C. H. CHAN	簽署 initial SIGNED	日期 date 9.5.07	比例 scale	
核准 approved	簽署 initial	日期 date	圖則編號 drawing no. TKZ0506	 土木工程拓展署 CIVIL ENGINEERING AND DEVELOPMENT DEPARTMENT





維景灣畔

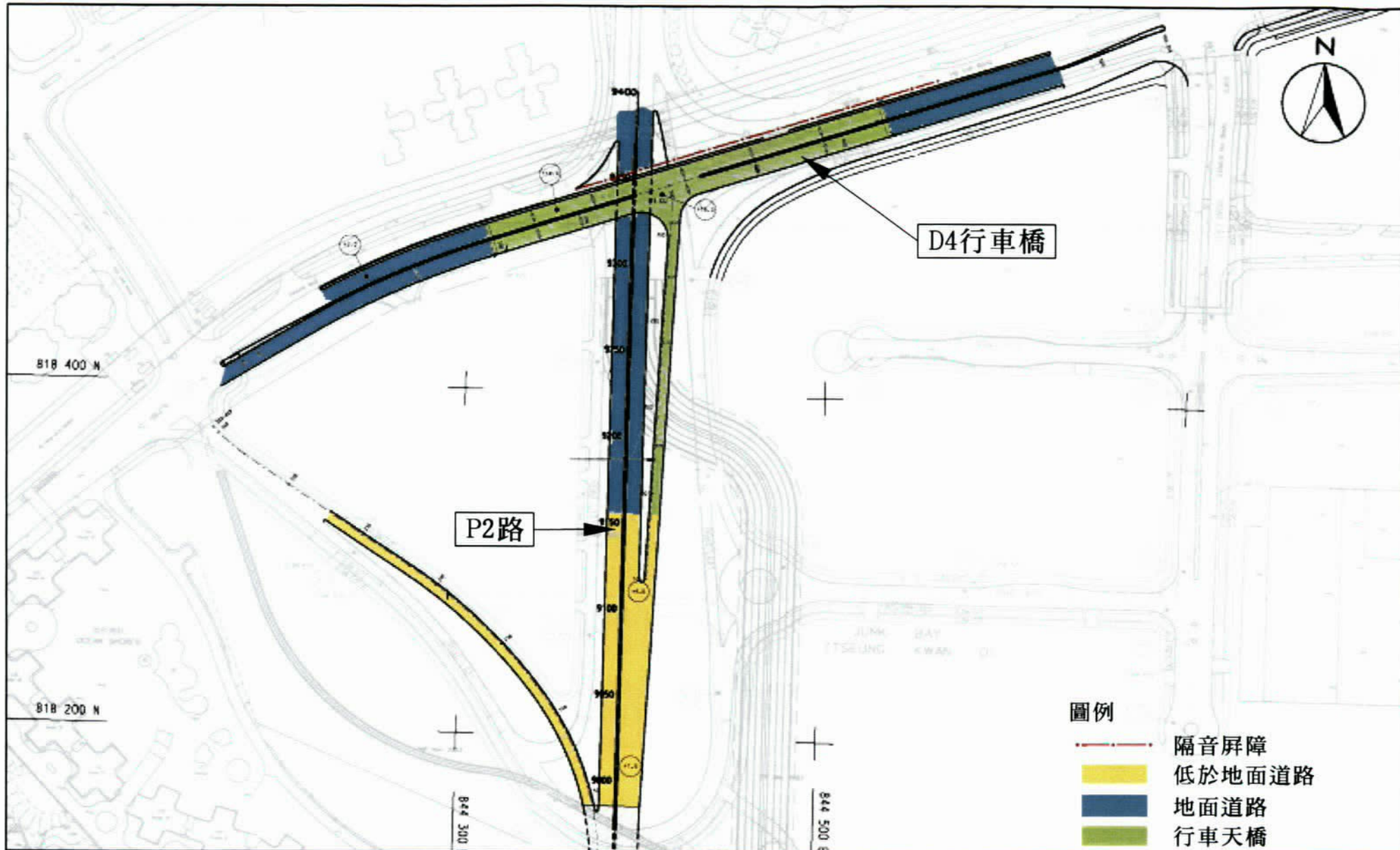
P2路

圖則名稱 drawing title

P2路示意圖

繪圖 drawn Y. W. LO	簽署 initial SIGNED	日期 date 9.5.07	項目編號 item no.	辦事處 office 新界東拓展處 NEW TERRITORIES EAST DEVELOPMENT OFFICE
核對 checked C. H. CHAN	簽署 initial SIGNED	日期 date 9.5.07	比例 scale	
核准 approved	簽署 initial	日期 date	圖則編號 drawing no. TKZ0507	 土木工程拓展署 CIVIL ENGINEERING AND DEVELOPMENT DEPARTMENT





圖則名稱 drawing title

P2路及D4行車天橋

繪圖 drawn

Y. W. LO

簽署 initial

SIGNED

日期 date

9.5.07

項目編號 item no.

辦事處 office

新界東拓展處

NEW TERRITORIES EAST  
DEVELOPMENT OFFICE

核對 checked

C. H. CHAN

簽署 initial

SIGNED

日期 date

9.5.07

比例 scale

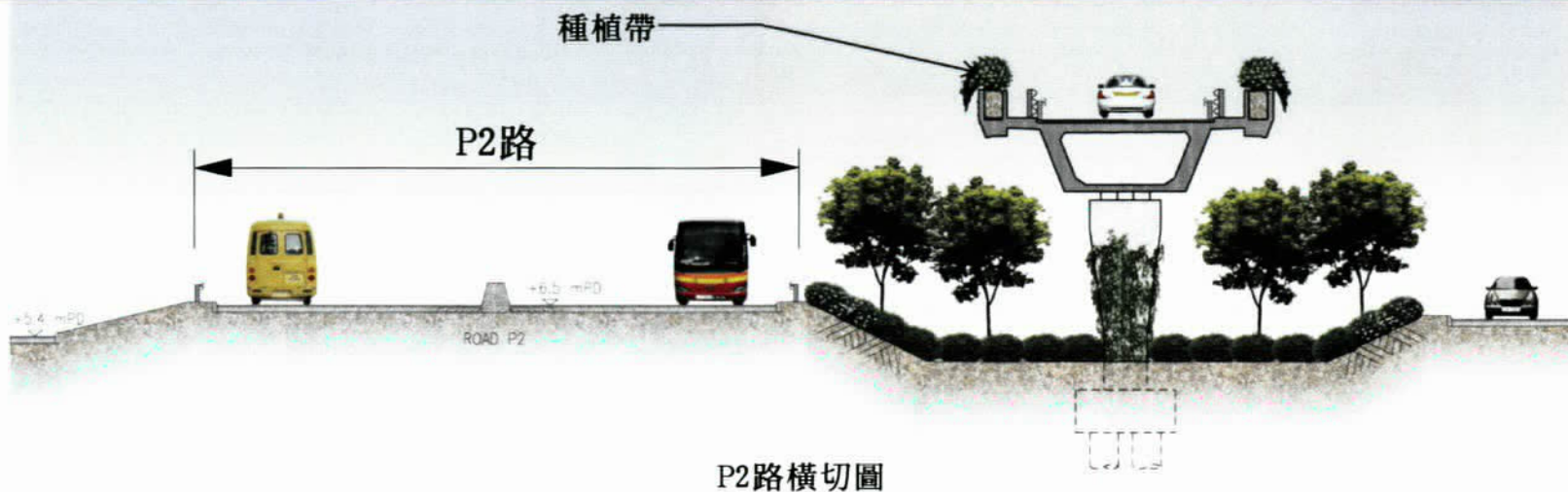
圖則編號 drawing no.

TKZ0508

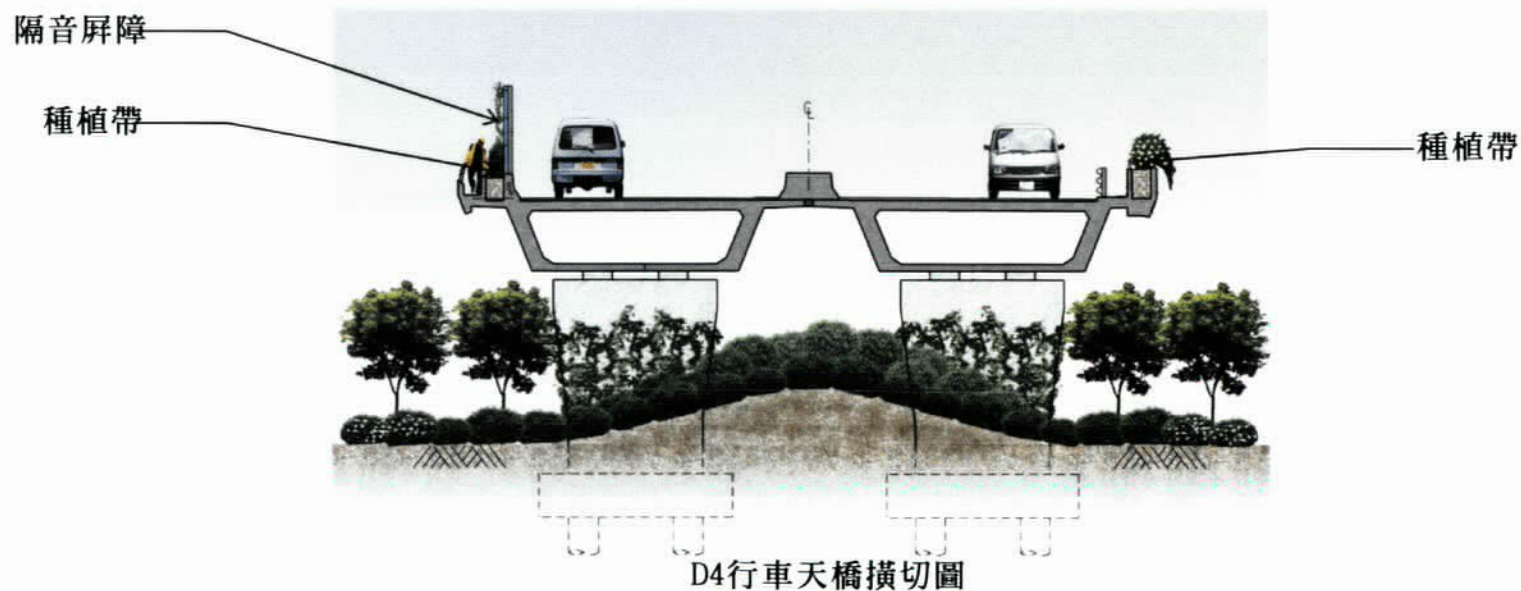


土木工程拓展署  
CIVIL ENGINEERING  
AND DEVELOPMENT  
DEPARTMENT





P2路橫切圖



D4行車天橋橫切圖

圖則名稱 drawing title

P2路及D4行車天橋

繪圖 drawn

Y.W. LO

簽署 initial

SIGNED

日期 date

9.5.07

項目編號 item no.

辦事處 office

新界東拓展處

NEW TERRITORIES EAST  
DEVELOPMENT OFFICE

核對 checked

C.H. CHAN

簽署 initial

SIGNED

日期 date

9.5.07

比例 scale

圖則編號 drawing no.

TKZ0509



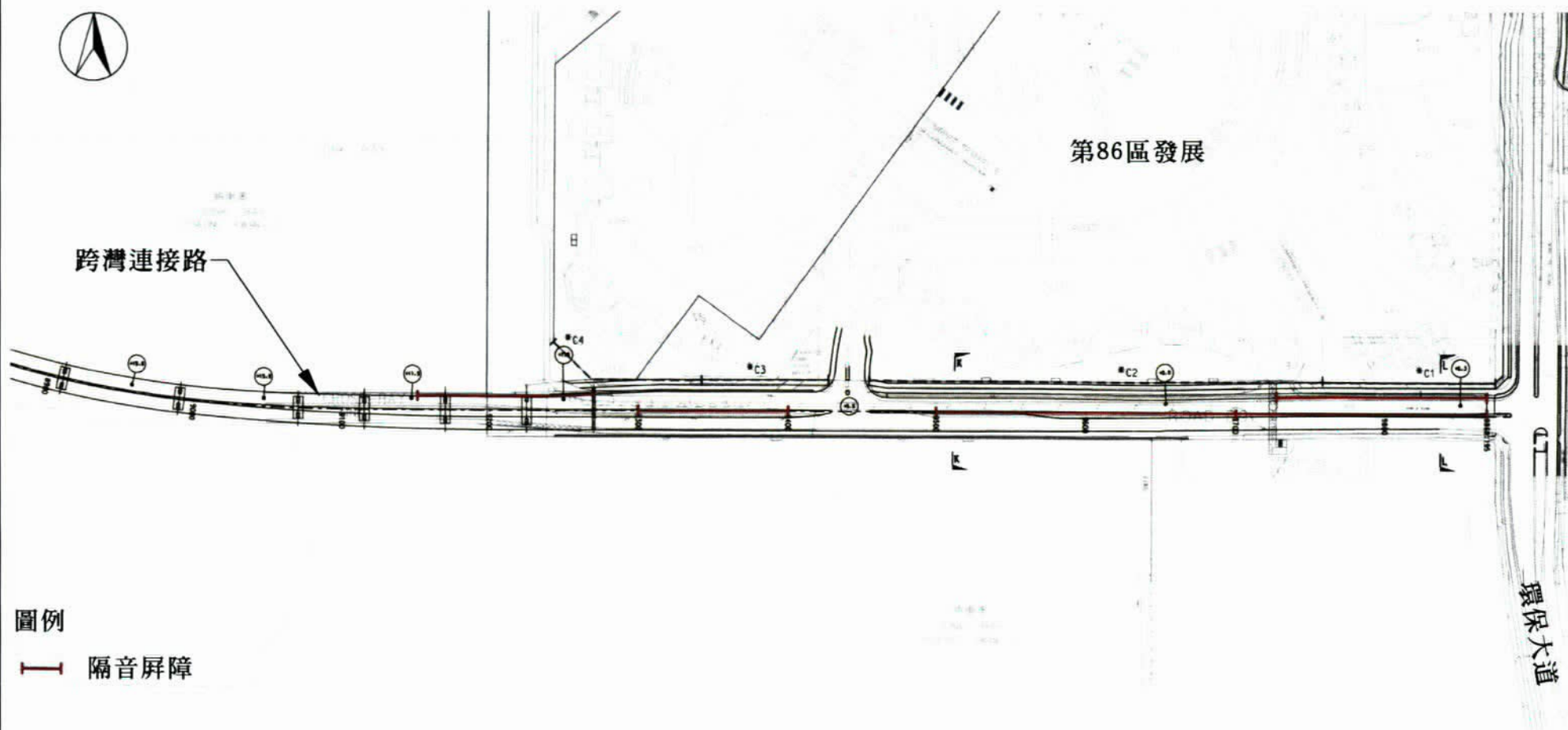
土木工程拓展署  
CIVIL ENGINEERING  
AND DEVELOPMENT  
DEPARTMENT





第86區發展

跨灣連接路



圖例

— 隔音屏障

圖則名稱 drawing title

跨灣連接路在86區的走線圖

繪圖 drawn

Y. W. LO

簽署 initial

SIGNED

日期 date

9.5.07

項目編號 item no.

核對 checked

C. H. CHAN

簽署 initial

SIGNED

日期 date

9.5.07

比例 scale

圖則編號 drawing no.

TKZ0510

辦事處 office

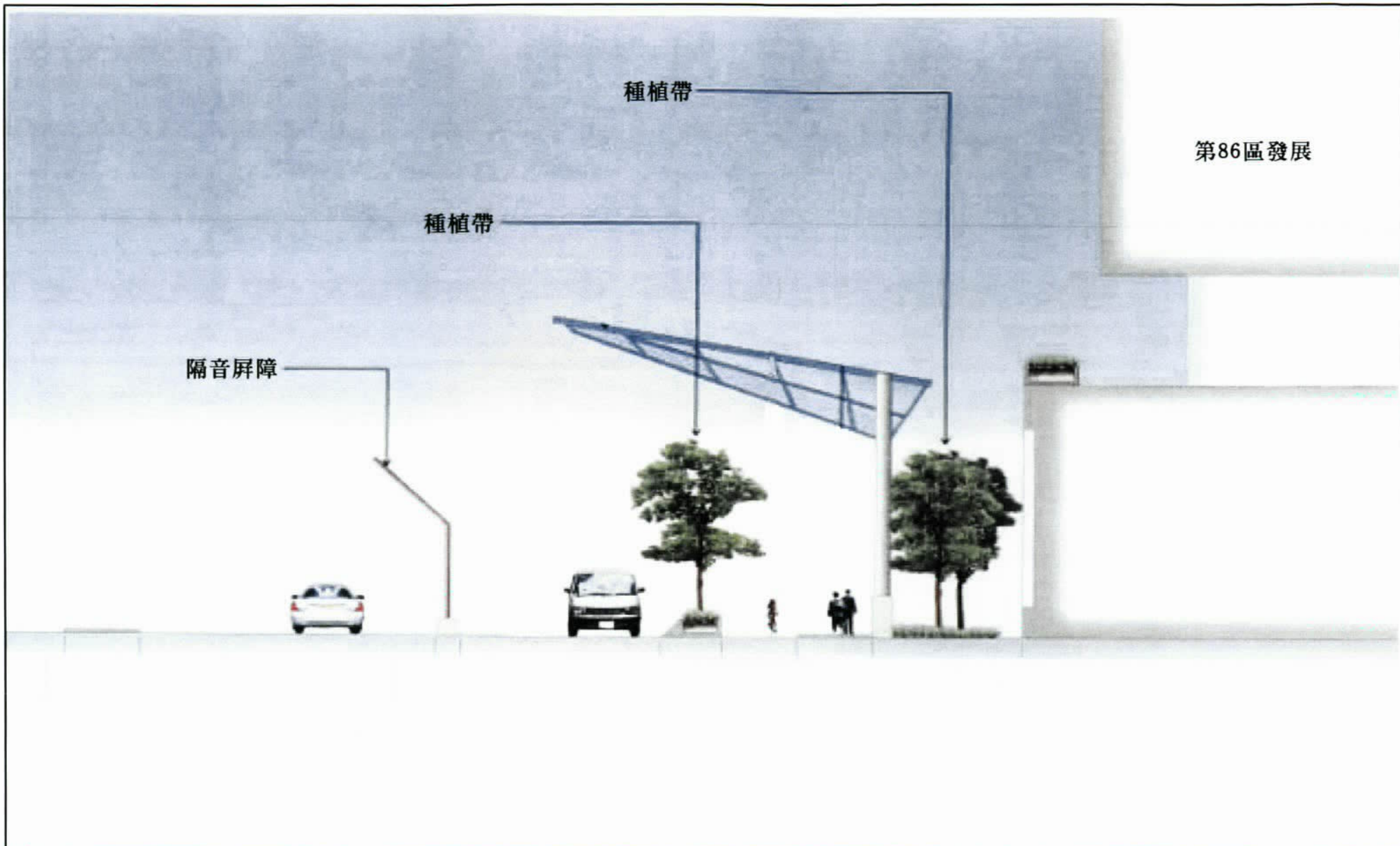
新界東拓展處  
NEW TERRITORIES EAST  
DEVELOPMENT OFFICE



土木工程拓展署  
CIVIL ENGINEERING  
AND DEVELOPMENT  
DEPARTMENT



第86區發展



圖則名稱 drawing title


擬建於86區的綠化及隔音措施

繪圖 drawn	簽署 initial	日期 date	項目編號 item no.
Y.W. LO	SIGNED	9.5.07	
核對 checked	簽署 initial	日期 date	比例 scale
C.H. CHAN	SIGNED	9.5.07	
核准 approved	簽署 initial	日期 date	圖則編號 drawing no.
			TKZ0511

辦事處 office  
 新界東拓展處  
 NEW TERRITORIES EAST  
 DEVELOPMENT OFFICE

**CEDD** 土木工程拓展署  
 CIVIL ENGINEERING  
 AND DEVELOPMENT  
 DEPARTMENT





圖則名稱 drawing title

# 跨灣連接路示意圖

繪圖 drawn	簽署 initial	日期 date	項目編號 item no.
Y. W. LO	SIGNED	8.5.07	
核對 checked	簽署 initial	日期 date	比例 scale
C. H. CHAN	SIGNED	8.5.07	
核准 approved	簽署 initial	日期 date	圖則編號 drawing no.
			TKZ0505

辦事處 office  
 新界東拓展處  
 NEW TERRITORIES EAST  
 DEVELOPMENT OFFICE

 土木工程拓展署  
 CIVIL ENGINEERING  
 AND DEVELOPMENT  
 DEPARTMENT