

## 西貢區議會

### 將軍澳 - 藍田隧道和跨灣連接路

#### 目的

本文件旨在向西貢區議會介紹經修訂後的將軍澳-藍田隧道和跨灣連接路工程計劃，並請議員就該兩項工程計劃提出意見和給予支持。

#### 背景

2. 土木工程拓展署在 2007 年 6 月 5 日曾就將軍澳-藍田隧道和跨灣連接路工程計劃諮詢西貢區議會，議員在會上提出了很多寶貴意見，其中的主要意見包括：

- (一) 改善 P2/D4 路口設計，來取代 D4 行車天橋的建議，並在寶邑路上興建隔音平台；
- (二) 在跨灣連接路加設行人和單車路；及
- (三) 在將軍澳興建行車路，連接將軍澳華人永遠墳場(將軍澳墳場)。

3. 我們積極研究了議員以上的意見，並與有關部門商討。現匯報各項如下：

- (一) 我們建議在 P2/D4 路口採用燈號控制交通流量，取消 D4 行車橋，並加建行人路、單車路及行人和單車橋(以下三者簡稱為行人和單車設施)，使行人及單車人士過路時更為安全及方便，而有關行人和單車橋更會成為車輛進入將軍澳市中心南的特色門廊。D4 行車橋取消後，寶邑路並不需要興建任何噪音消滅設施。此外，開揚的寶邑路將更能配合將軍澳健康城市的設計；
- (二) 跨灣連接路上將加設行人和單車路，並與兩端計劃中的行人和單車路連接，形成一條沿海行人和單車環線；及

- (三) 除了會興建新行人路連接將軍澳墳場與調景嶺地鐵站，以盡快解決現時在掃墓高峰期將軍澳墳場和油塘地鐵站一帶嚴重擠塞的問題，確保公眾安全，華人永遠墳場管理委員會亦正研究其他方便掃墓人士在掃墓高峰期前往該墳場掃墓的建議的可行性及相關問題，包括闢設行車路可否有效疏導掃墓高峰期的人流等。為配合有關可行性研究，我們會考慮在將軍澳-藍田隧道和跨灣連接路工程範圍內，為相關建議預留設計上的彈性，包括提供接駁位置以作車路連接用途。

下文將介紹經修訂後的將軍澳-藍田隧道和跨灣連接路工程計劃詳情。

## 工程計劃詳情

### 將軍澳-藍田隧道

4. 將軍澳-藍田隧道是六號幹線的東段，此幹線的西段是中九龍幹線、中段則是 T2 幹路。六號幹線是一條橫跨九龍，由將軍澳至西九龍的東西向策略性連接路。建成後，將可緩解將軍澳對外交通的壓力，並使將軍澳的車輛可更直接地往來東區海底隧道、西九龍、赤鱗角機場和新界西北區等地。
5. 擬議的將軍澳-藍田隧道和跨灣連接路的整體走線圖載於附件一。在九龍方面的發展藍圖見附件二。將軍澳-藍田隧道的主路是雙線雙程，並與東南九龍發展計劃建議的 T2 幹路連接。另外，將軍澳-藍田隧道亦有支路直接接連東區海底隧道，亦可經茶果嶺的交匯處，連接到茶果嶺和觀塘區。
6. 將軍澳-藍田隧道主要路段由穿過照鏡環山的雙管隧道構成。將軍澳海灣將填海約 12 公頃來提供土地興建收費廣場、交匯處、以及低於地面而建的 P2 路。填海區的海岸線採用流線形設計，確保將軍澳海灣內水流暢通，水質良好。在將軍澳填海區的安排可參照附件三的示意圖。
7. P2 路位於維景灣畔對開的路段會採用低於地面的設計，能有效減低視覺和噪音的影響。我們會在 P2 路上興建兩個休憩行人平台，為居民提供直接的行人通道連接海濱區，我們亦會為行人平台廣泛進行綠化來優化環境。此外，平台也會發揮隔音的功能，是一項結合環境保護和美化的設施。P2 路的安排可參照附件四的示意圖。

8. 我們擬議將 P2/D4 路口改爲用燈號控制交通流量，並加建行人和單車設施以加強將軍澳南北的聯繫。P2/D4 路口的初步設計可參閱附件五。行人和單車橋的三個落腳點均設有升降機和樓梯供行人使用，其中 67 區及 72 區的落腳點更設有單車引道。至於 74 區南的落腳點，爲了避免佔用太多康樂及文化事務署的地盤空間以致嚴重影響其康文設施，我們建議興建兩架較大的升降機連接地面，以取代單車引道。此外，由於興建行人和單車設施會佔用部分位置，74 區南預留發展爲休憩用地和 72 區的有關政府用地有可能需要作出適當修改和配合。我們會與其他部門保持緊密聯繫，以盡量減低上述工程項目對有關用地的影響，以及使各項發展項目能互相配合及提供最佳的協同效應。

### 跨灣連接路

9. 跨灣連接路是橫跨將軍澳海灣的雙線雙程行車橋樑，並設置行人和單車路。它一邊連接將軍澳 - 藍田隧道收費廣場，另一邊則在將軍澳第 86 區旁連接環保大道，其安排可參閱附件六。我們建議將跨灣連接路的主跨橋設計成爲一座可供車輛、行人及單車共同使用的特色大橋，作爲將軍澳的地標。

### **進展前瞻**

10. 我們計劃在今年底開展將軍澳-藍田隧道和跨灣連接路的進一步設計和策劃工作。因此，我們稍後將按環境影響評估條例的規定，公布本工程項目的簡介，並將會於稍後時間諮詢立法會交通事務委員會，然後向立法會財務委員會申請撥款聘請顧問公司，爲將軍澳-藍田隧道和跨灣連接路作詳細設計和地盤勘測，當中包括環境影響評估和交通影響評估。我們將會繼續與西貢區議會及社區保持緊密聯繫，讓社區參與工程的推展。

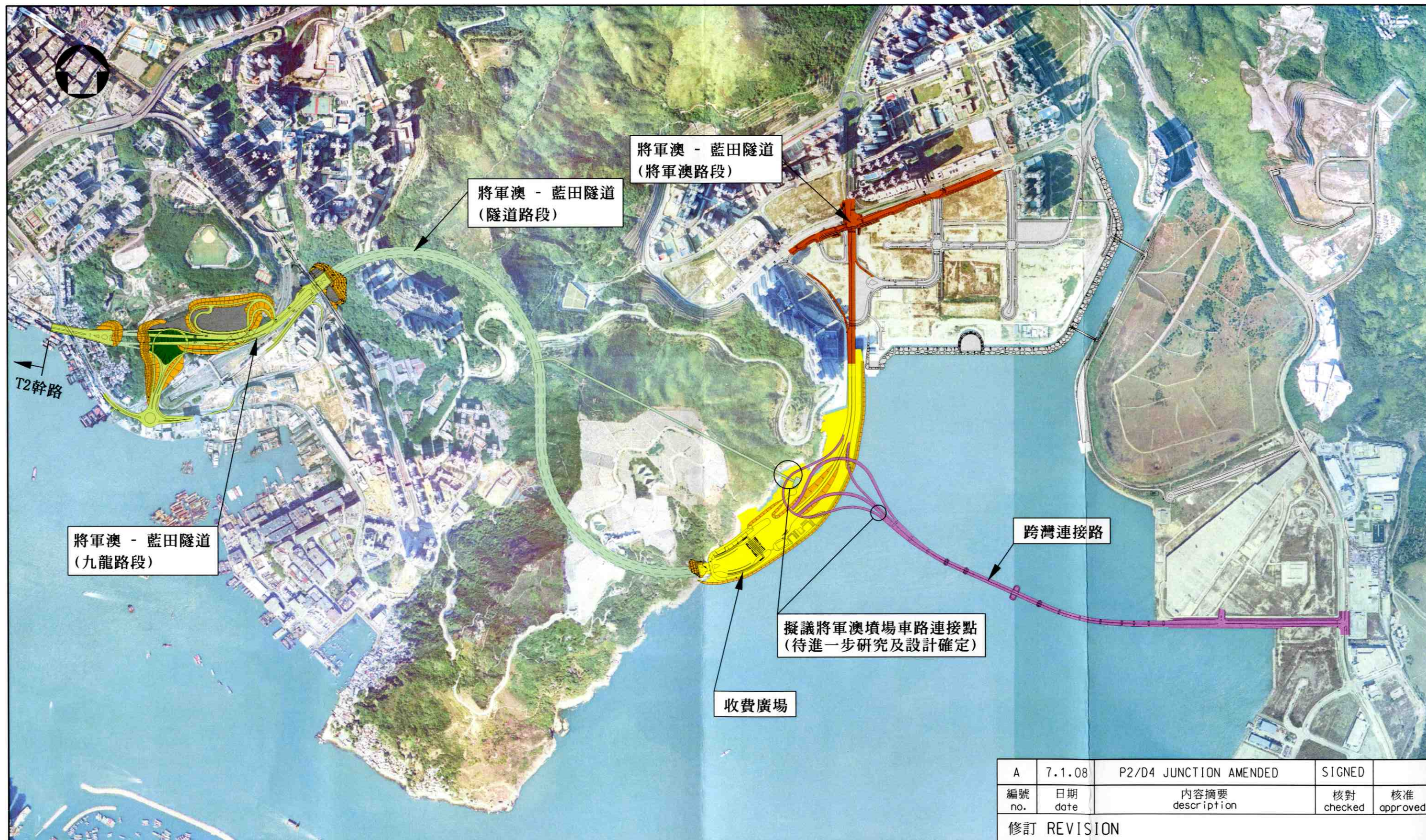
11 將軍澳-藍田隧道和跨灣連接路施工計劃會與六號幹線的其他兩個路段(即 T2 幹路和中九龍幹線)工程配合，以盡量發揮六號幹線的交通功能。我們預計工程在 2012 年初動工，並於 2016 年底完工。

### **意見諮詢**

12 請議員就將軍澳-藍田隧道和跨灣連接路兩項工程計劃提出意見和給予支持。


土木工程拓展署  
新界東拓展處  
2008 年 1 月






A	7.1.08	P2/D4 JUNCTION AMENDED	SIGNED	
編號 no.	日期 date	內容摘要 description	核對 checked	核准 approved

修訂 REVISION

圖則名稱 drawing title		繪圖 drawn	簽署 initial	日期 date	項目編號 item no.	辦事處 office 新界東拓展處 NEW TERRITORIES EAST DEVELOPMENT OFFICE
將軍澳 - 藍田隧道和跨灣連接路 整體走線圖		Y.W. LO	SIGNED	2.5.07	823TH & 822TH	
		核對 checked	簽署 initial	日期 date	比例 scale	
		C.H. CHAN	SIGNED	2.5.07	1 : 13500 (A3)	
		核准 approved	簽署 initial	日期 date	圖則編號 drawing no.	 土木工程拓展署 CIVIL ENGINEERING AND DEVELOPMENT DEPARTMENT
					TKZ0504A	





圖例 :

- 道路
- 隧道
- 斜坡
- 綠化地帶

圖則名稱 drawing title

# 將軍澳 - 藍田隧道 九龍路段發展藍圖

繪圖 drawn

Y. W. LO

簽署 initial

SIGNED

日期 date

9.5.07

項目編號 item no.

辦事處 office

新界東拓展處

NEW TERRITORIES EAST  
DEVELOPMENT OFFICE

核對 checked

C. H. CHAN

簽署 initial

SIGNED

日期 date

9.5.07

比例 scale

1 : 5000

核准 approved

簽署 initial

日期 date


圖則編號 drawing no.


TKZ0502



土木工程拓展署  
CIVIL ENGINEERING  
AND DEVELOPMENT  
DEPARTMENT





圖則名稱 drawing title  <b>將軍澳填海區示意圖</b>	繪圖 drawn Y. W. LO	簽署 initial SIGNED	日期 date 9.5.07	項目編號 item no.	辦事處 office 新界東拓展處 NEW TERRITORIES EAST DEVELOPMENT OFFICE
	核對 checked C. H. CHAN	簽署 initial SIGNED	日期 date 9.5.07	比例 scale	
	核准 approved	簽署 initial	日期 date	圖則編號 drawing no. <b>TKZ0506</b>	 土木工程拓展署 CIVIL ENGINEERING AND DEVELOPMENT DEPARTMENT





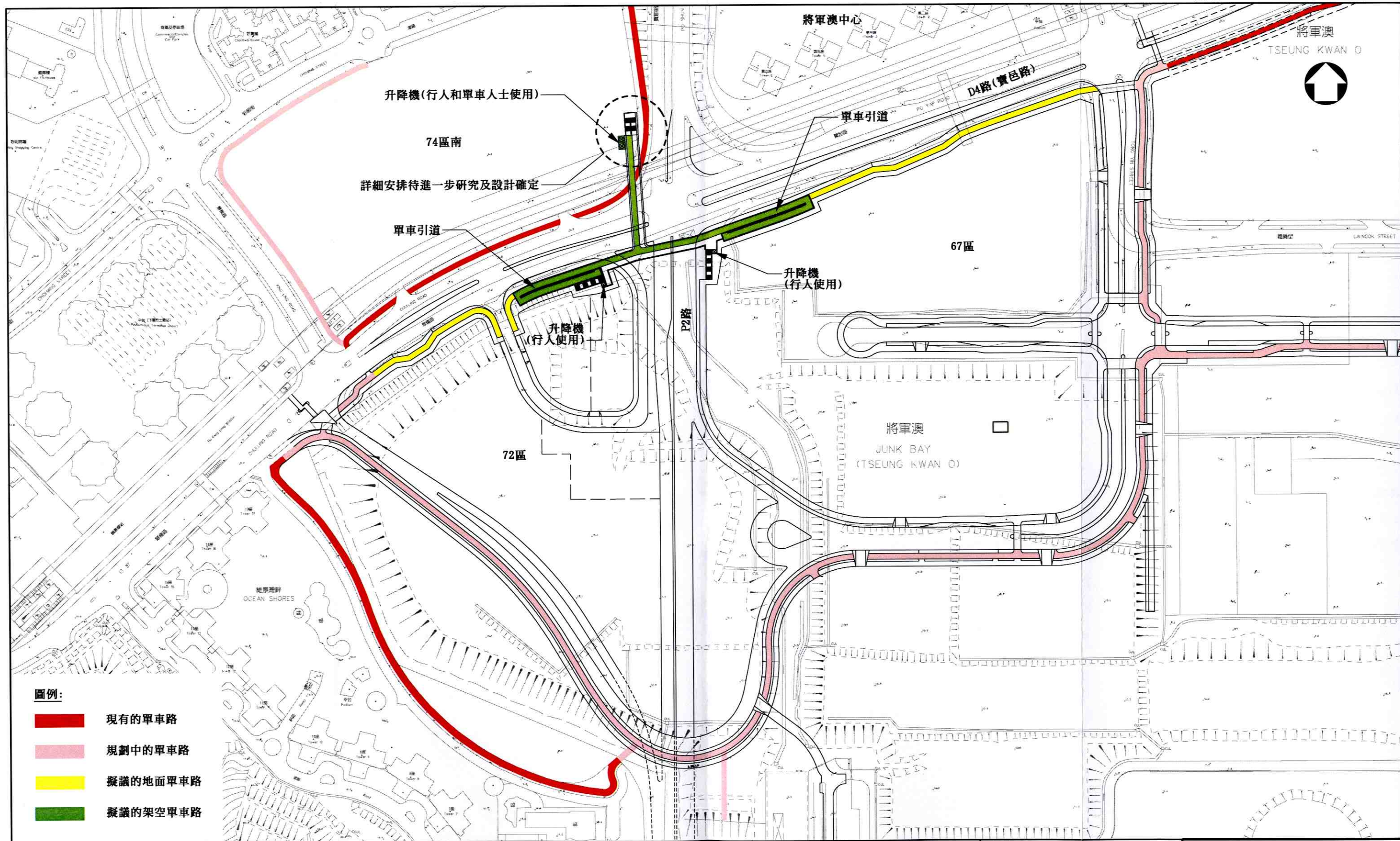
圖則名稱 drawing title

P2路示意圖

繪圖 drawn	簽署 initial	日期 date	項目編號 item no.
Y.W. LO	SIGNED	9.5.07	
核對 checked	簽署 initial	日期 date	比例 scale
C.H. CHAN	SIGNED	9.5.07	
核准 approved	簽署 initial	日期 date	圖則編號 drawing no.
			TKZ0507

辦事處 office
新界東拓展處 NEW TERRITORIES EAST DEVELOPMENT OFFICE
 土木工程拓展署 CIVIL ENGINEERING AND DEVELOPMENT DEPARTMENT






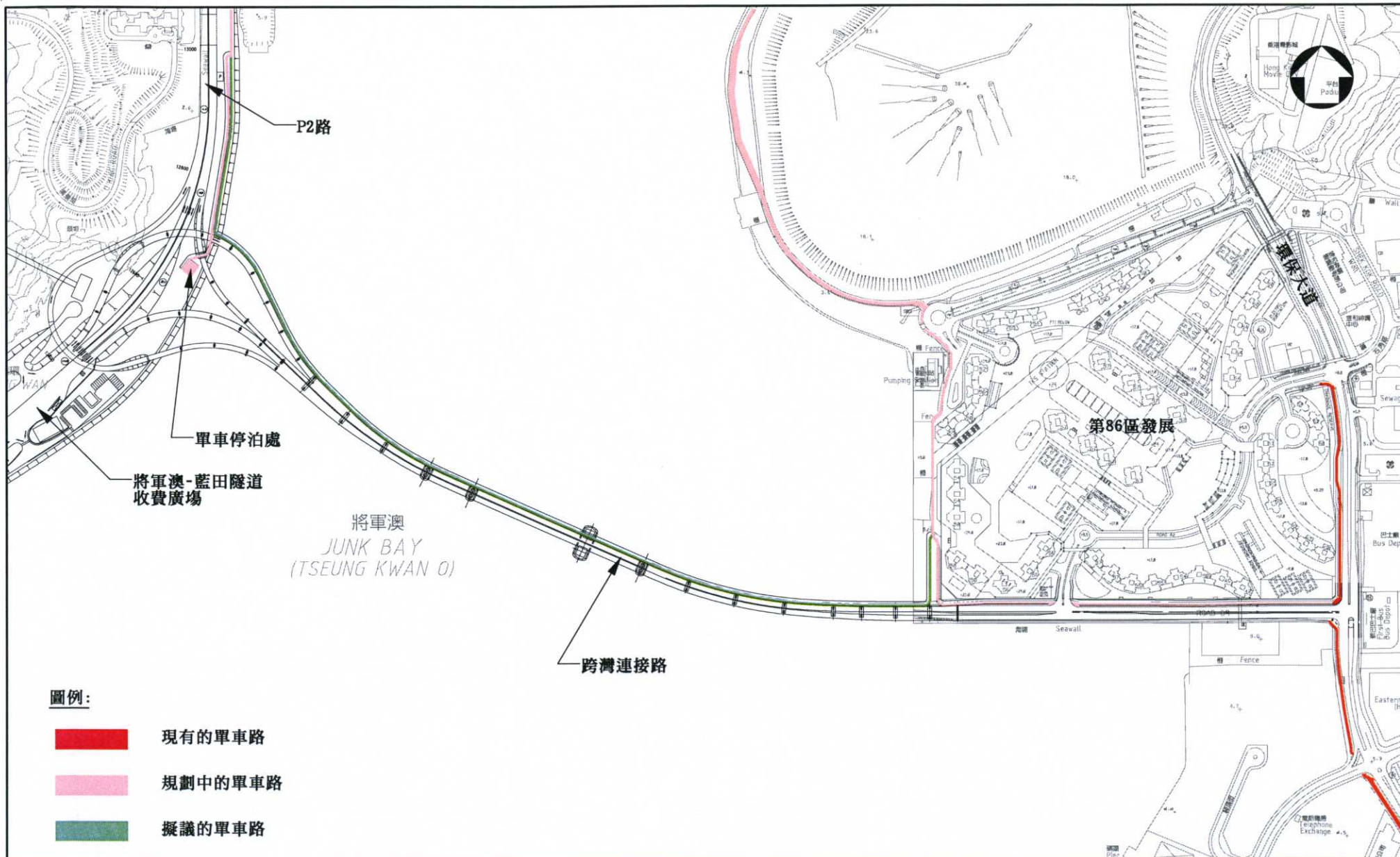
- 圖例:**
- 現有的單車路
  - 規劃中的單車路
  - 擬議的地面單車路
  - 擬議的架空單車路

圖則名稱 drawing title

P2 / D4路口初步設計

繪圖 drawn Y.W. LO	簽署 initial SIGNED	日期 date 14.1.08	項目編號 item no. 823TH	辦事處 office 新界東拓展處 NEW TERRITORIES EAST DEVELOPMENT OFFICE  土木工程拓展署 CIVIL ENGINEERING AND DEVELOPMENT DEPARTMENT 
核對 checked T.S. LI	簽署 initial SIGNED	日期 date 14.1.08	比例 scale 1 : 2500	
核准 approved	簽署 initial	日期 date	圖則編號 drawing no. TKZ0543	





圖例:

- 現有的單車路
- 規劃中的單車路
- 擬議的單車路

圖則名稱 drawing title

跨灣連接路及其單車路的走線圖

繪圖 drawn Y.W. LO	簽署 initial SIGNED	日期 date 7.1.08	項目編號 item no. 822TH
核對 checked C.H. CHAN	簽署 initial SIGNED	日期 date 7.1.08	比例 scale 1 : 8500 (A4)
核准 approved	簽署 initial	日期 date	圖則編號 drawing no. TKZ0546

辦事處 office  
新界東拓展處  
NEW TERRITORIES EAST  
DEVELOPMENT OFFICE

土木工程拓展署  
CIVIL ENGINEERING  
AND DEVELOPMENT  
DEPARTMENT

