

西貢區議會

指定糧船灣特別地區、橋咀洲特別地區、 甕缸群島特別地區及果洲群島特別地區的建議

目的

本文件旨在就根據《郊野公園條例》(第 208 章)第 24(1) 條的規定指定糧船灣特別地區、橋咀洲特別地區、甕缸群島特別地區及果洲群島特別地區(該 4 個特別地區)的建議，徵詢各議員的意見，以保護及管理香港國家地質公園的地質資源。

背景

2. 香港國家地質公園包括西貢火山岩和新界東北沉積岩兩個園區，共有八個景區，面積達五十平方公里(圖 1)。在西貢區的火山岩園區，大部份的地方已位於西貢東郊野公園及橋咀郊野公園內。是次建議是把位於糧船灣景區、橋咀洲景區、甕缸群島景區及果洲群島景區內具地質價值而未納入郊野公園範圍的地點指定為特別地區，從而受到郊野公園條例的保護。

3. 該 4 個擬議的特別地區(圖 2 至 5)共佔地 234 公頃，具特別地貌的景點包括破邊洲、飯甌洲、橋咀洲(部分)、火石洲、沙塘口山、橫洲、金鐘岩及果洲群島。

4. 該 4 個擬議的特別地區的地質環境以白堊紀時期形成的火山岩層為主。附錄 I 至 IV 載有該特別地區的闡釋說明。為了更妥善保護及管理西貢區的地質地貌，現建議將上述面積達 234 公頃的政府土地指定為特別地區。

5. 這些地區位於二〇〇九年十一月三日正式開幕的香港國家地質公園的範圍內。

評估

6. 該 4 個擬議的特別地區一直以來未受到即時的威脅，原因是這些地區多屬偏遠的島嶼，由於沒有公共交通到達，所受到的人為影響輕微。

7. 自從香港國家地質公園開幕後，前往該 4 個擬議的特別地區的遊客有所增加。指定擬議的特別地區，對保護重要地質景點免受不相符的人類活動所威脅，具有重要的作用。

管理工作

8. 當《郊野公園條例》下的指定程序完成後，該 4 個擬議的特別地區的存護工作將予加強。漁農自然護理署會負責各特別地區的管理工作，包括巡邏、執法及收集垃圾。此外，亦會豎立適當的告示牌，提醒遊客注意安全。

9. 我們會展開宣傳及教育計劃，教導市民切勿滋擾或破壞地貌。

10. 根據地質公園管理計劃，我們採用一套分區系統，在考慮交通方便程度、遊客安全及可容納的遊人數目等因素後，將香港國家地質公園的不同景點劃分為核心保護區、綜合保護區及特別保護區。

11. 糧船灣特別地區、果洲群島特別地區及甕缸群島特別地區現已列為核心保護區，主要的存護目標是世界級的六角柱石群。遊客日後可乘船從海上觀賞其地貌。由於有關景點不會提供休憩設施，遊客不宜登岸遊覽。橋咀洲已列為綜合保護區，現時附近已設有遊客設施，可容納的人數較多，並為核心保護區提供緩衝作用。橋咀洲已闢設地質步道，沿途設有告示牌，介紹具特殊地質價值的景點。

12. 為了促進地區參與，我們會積極與當地的社區聯繫，鼓勵地區人士參與地質公園的推廣及保育活動。

諮詢工作

13. 漁護署已於二〇〇九年曾就指定該 4 個特別地區一事徵詢相關政府部門，各部門並未提出反對意見。

對資源的影響

14. 政府已同意提供資源以妥善保護和管理香港國家地質公園，包括糧船灣特別地區、橋咀洲特別地區、甕缸群島特別地區及果洲群島特別地區。

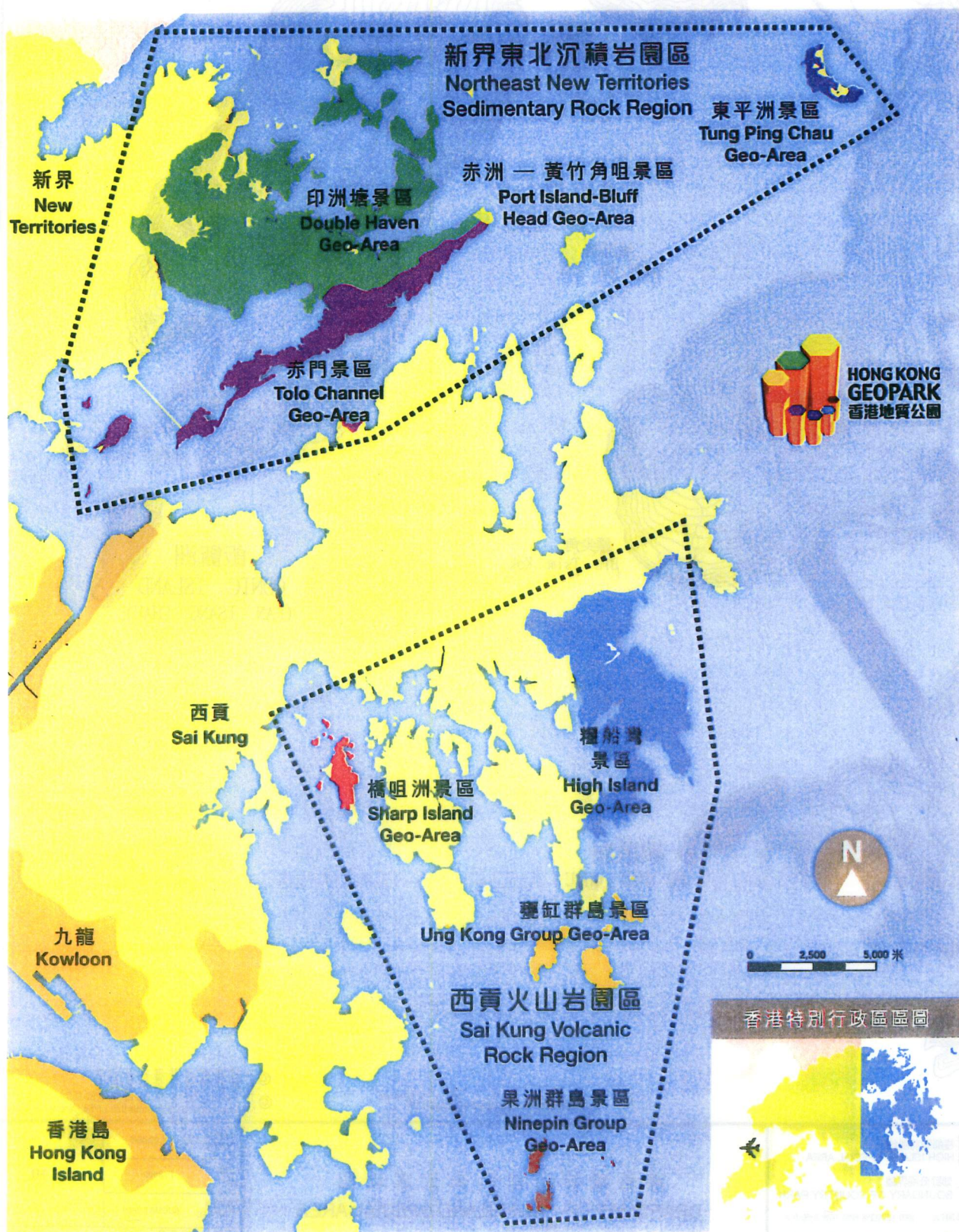
未來的工作

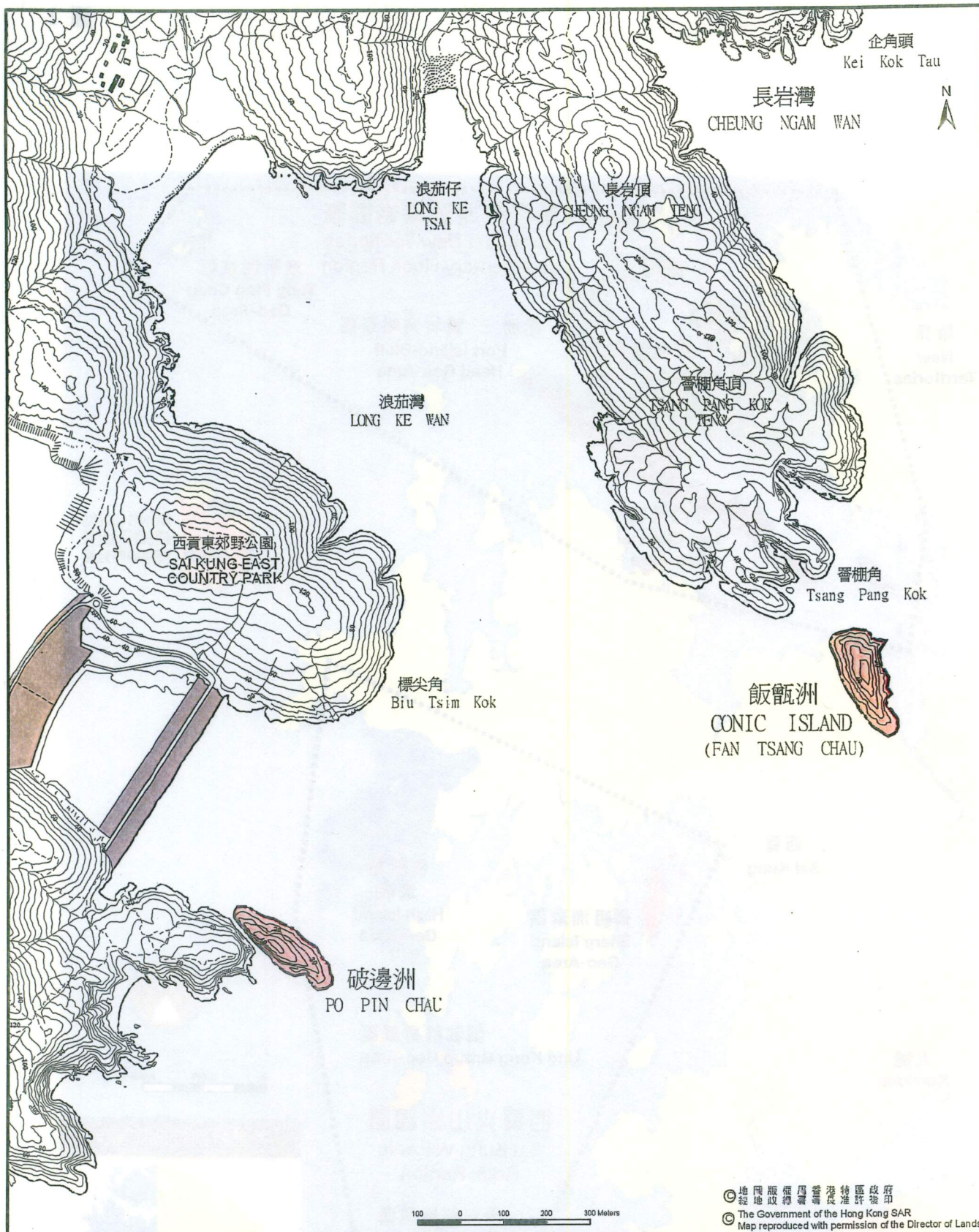
15. 當諮詢工作完成後，我們會將有關建議提交行政長官會同行政會議考慮，以便根據《郊野公園條例》第 24(1)條的規定指定為糧船灣特別地區、橋咀洲特別地區、甕缸群島特別地區及果洲群島特別地區。

徵求意見



16. 請各議員就指定圖 2 至 5 所示的該 4 個特別地區的建議及附錄 I 至 IV 的闡釋說明提出意見。

漁農自然護理署
郊野公園及海岸公園管理局
二〇一〇年二月





© 地圖版權屬香港特區政府
 經地政總署編製准許後印
 © The Government of the Hong Kong SAR
 Map reproduced with permission of the Director of Lands

 糧船灣特別地區
 HIGH ISLAND SPECIAL AREA
 郊野公園界線
 BOUNDARY OF COUNTRY PARK

本圖根據地形圖測繪比例尺 1:5000 圖例編列 HPSC 編號 8-SE-D 2
 之城市圖編
 COMPILED FROM SHEET No. 8-SE-C & D, 12A/E & B OF THE 1:5000 SERIES
 HPSC PRODUCED BY THE SURVEY AND MAPPING OFFICE,
 LANDS DEPARTMENT

糧船灣特別地區未定案地圖
 DRAFT MAP OF HIGH ISLAND SPECIAL AREA

檔案編號
 FILE REF. AF CPA 02/45/0

比例
 SCALE 1:8000

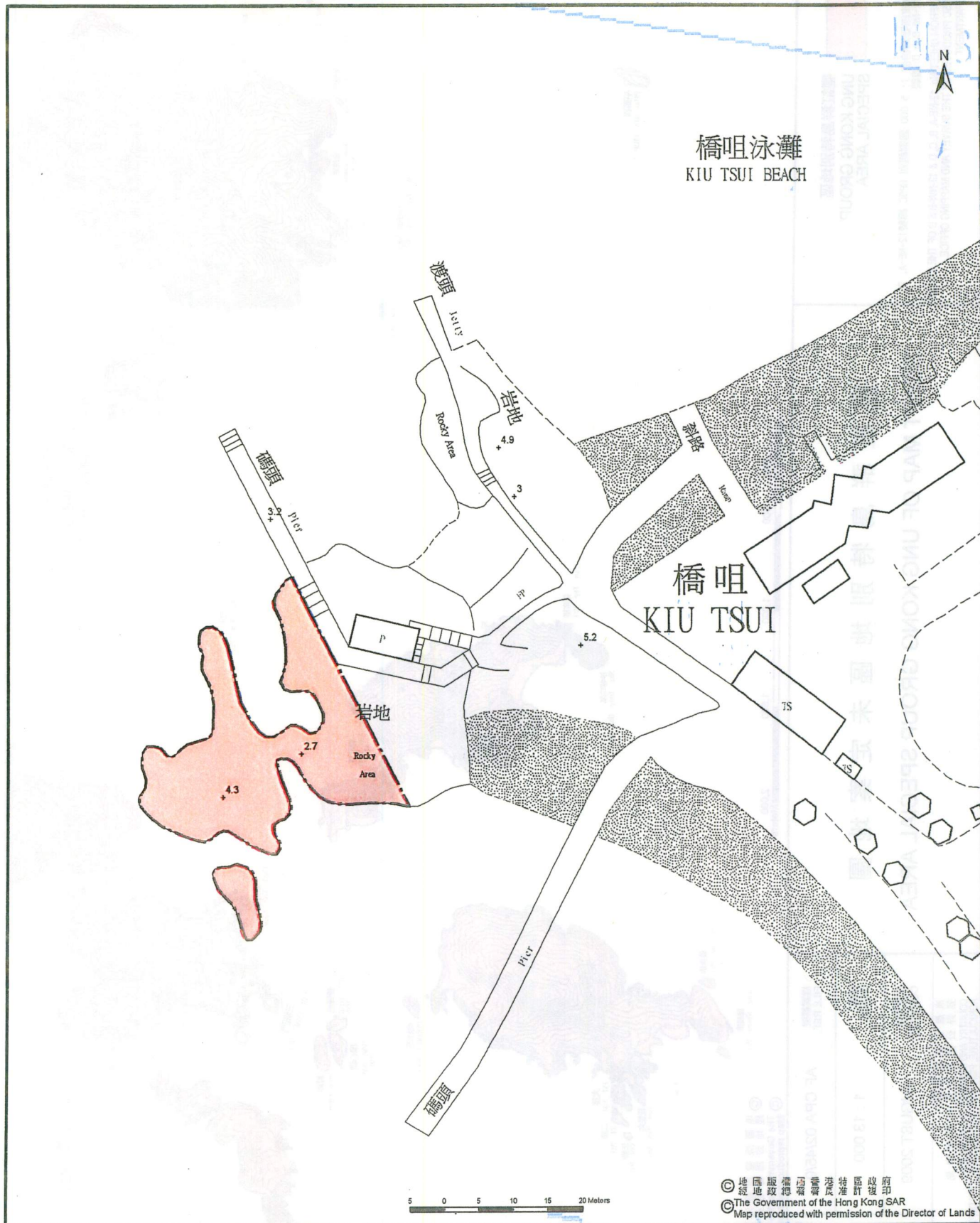
編圖日期
 COMPILED AUGUST 2008

圖則編號
 PLAN No.

SA/HI

漁農自然護理署
 郊野公園及海岸公園管理局
 COUNTRY AND MARINE PARKS AUTHORITY
 AGRICULTURE, FISHERIES AND CONSERVATION DEPARTMENT





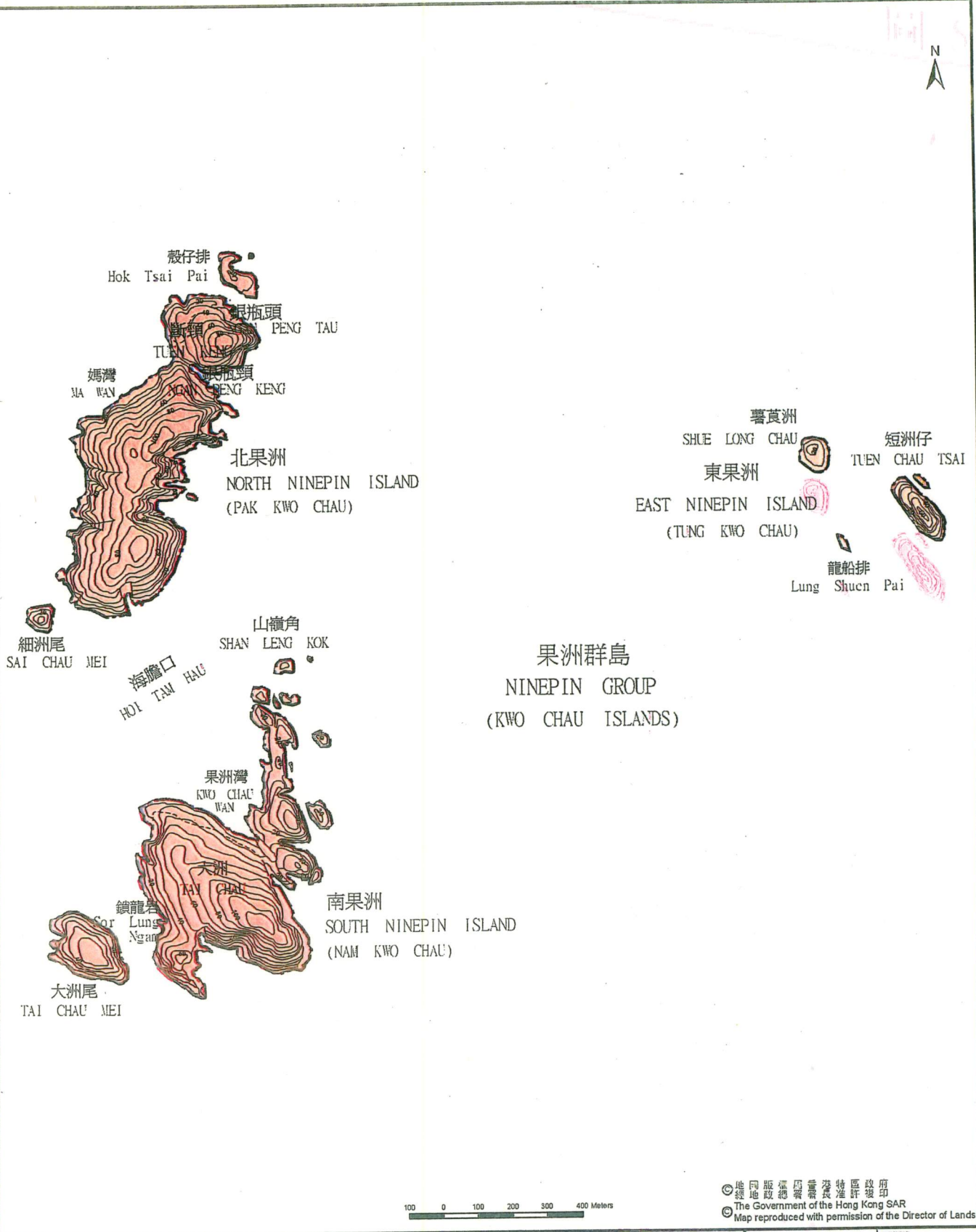
© 地政總署 香港特區政府
 © The Government of the Hong Kong SAR
 Map reproduced with permission of the Director of Lands

橋咀洲特別地區
 SHARP ISLAND SPECIAL AREA

本圖繪地政總署測繪處 1:1 000 圖則組別 HP1C 繪製
 COMPILED FROM SHEET No 8-SW-17D OF THE 1:1 000 SERIES HP1C
 PRODUCED BY THE SURVEY AND MAPPING OFFICE, LANDS DEPARTMENT

橋咀洲特別地區未定案地圖
 DRAFT MAP OF SHARP ISLAND SPECIAL AREA

檔案編號 FILE REF.	AF CPA 0245/0	圖則編號 PLAN No.	SA/SI
比例 SCALE	1:500		
製圖日期 COMPILED	AUGUST 2009		
漁農自然護理署 郊野公園及海岸公園管理局 AGRICULTURE, FISHERIES AND CONSERVATION DEPARTMENT			



© 地圖版權屬香港特區政府
 © The Government of the Hong Kong SAR
 © Map reproduced with permission of the Director of Lands

果洲群島特別地區
 NINEPIN GROUP SPECIAL AREA

本圖根據地形圖縮尺 1:5 000 繪製，由 12-SE-C & D 編繪
 COMPILED FROM SHEET No. 12-SE-C & D OF THE 1:5 000 SERIES HP5C 編繪
 PRODUCED BY THE SURVEY AND MAPPING OFFICE, LANDS DEPARTMENT

果洲群島特別地區未定案地圖
 DRAFT MAP OF NINEPIN GROUP SPECIAL AREA

檔案編號 FILE REF.	AF CPA 0245/0	圖則編號 PLAN No.	S/A/NG
比例 SCALE	1:7 500		
製圖日期 COMPILED	AUGUST 2009		
漁農自然護理署 COUNTRY AND MARINE PARKS AUTHORITY AGRICULTURE, FISHERIES AND CONSERVATION DEPARTMENT			



糧船灣特別地區 闡釋說明

1. 權限

本闡釋說明為郊野公園及海岸公園管理局總監所擬備地圖的一部分，用作輔助資料，以便建議行政長官會同行政會議行使《郊野公園條例》第 24(1)條所賦予的權力，指定有關地點為特別地區。

2. 位置及界線

糧船灣特別地區位於新界東部，所佔政府土地面積約為 3.9 公頃。區內有兩個具地質價值的景點，包括破邊洲及飯甌洲。該特別地區的界線在未定案地圖上以黑色劃定並填上粉紅色，大致上以岸邊的高潮線劃分。

3. 目標

破邊洲及飯甌洲有多樣化的海岸地貌，例如海蝕拱、海蝕洞及海蝕柱等。這兩個景點由罕有的酸性火山岩柱形成，非常壯觀，而且保持完整，未受發展工程影響。把這兩個景點納入糧船灣特別地區內，可確保這些世界級的地貌受到《郊野公園條例》的保護，免受與該區用途不相符的發展項目和活動所影響。

糧船灣特別地區的主要管理目標，是為推行自然及地質保育工作。

4. 前往途徑

只可乘船前往。

5. 分區

當局建議將破邊洲及飯甌洲劃為核心保護區，管理目標為只作自然保育用途。當局無意鼓勵市民在該區進行康樂活動。

6. 遊客設施

遊客設施只限於與該特別地區管理目標相符的安全
警示牌。

漁農自然護理署
郊野公園及海岸公園管理局
二〇一〇年二月

橋咀洲特別地區 闡釋說明

1. 權限

本闡釋說明為郊野公園及海岸公園管理局總監所擬備地圖的一部分，用作輔助資料，以便建議行政長官會同行政會議行使《郊野公園條例》第 24(1)條所賦予的權力，指定有關地點為特別地區。

2. 位置及界線

橋咀洲特別地區位於新界東部，所佔政府土地面積約為 649 平方米。該特別地區的界線在未定案地圖上以黑色劃定並填上粉紅色，大致上以岸邊的高潮線劃分。

3. 目標

擬議的橋咀洲特別地區具有多樣化的地質特徵，反映了西貢破火山口的歷史，是學校進行實地研究的理想地點。橋咀洲指定為特別地區後，可確保區內的地貌受到《郊野公園條例》的保護，免受與該區用途不相符的發展項目和活動所影響。

橋咀洲特別地區的主要管理目標，是為推行自然及地質保育工作。區內會在適當地點設置教育設施。

4. 前往途徑

只可乘船前往。

5. 分區

當局建議將整個特別地區劃為綜合保護區，管理目標為只作自然保育及戶外教育用途。

6. 遊客設施

橋咀洲已闢設地質步道，沿途設有告示牌，介紹具特殊地質價值的景點。其他遊客設施只限於與該特別地區管理目標相符的告示板、安全警示牌及垃圾桶。

漁農自然護理署
郊野公園及海岸公園管理局
二〇一〇年二月

甕缸群島特別地區 闡釋說明

1. 權限

本闡釋說明為郊野公園及海岸公園管理局總監所擬備地圖的一部分，用作輔助資料，以便建議行政長官會同行政會議行使《郊野公園條例》第 24(1)條所賦予的權力，指定有關地點為特別地區。

2. 位置及界線

甕缸群島特別地區位於新界東部，所佔政府土地面積約為 176.8 公頃，由火石洲、沙塘口山、橫洲、前述三個島周圍的小島及金鐘岩所組成。該特別地區的界線在未定案地圖上以黑色劃定並填上粉紅色，大致上以岸邊的高潮線劃分。

3. 目標

擬議的甕缸群島特別地區擁有世上罕見的酸性火山岩柱。火石洲、沙塘口山、橫洲及金鐘岩均有多樣化的海岸地貌，例如海蝕拱、海蝕洞及海蝕柱等。這些地貌一直保持完整，未受發展工程威脅。甕缸群島指定為特別地區後，可確保這些地貌受到《郊野公園條例》的保護，免受與該區用途不相符的發展項目和活動所影響。

甕缸群島特別地區的主要管理目標，是為推行自然及地質保育工作。

4. 前往途徑

只可乘船前往。

5. 分區

當局建議將整個特別地區劃為核心保護區，主要管理目標為作自然保育用途。當局無意鼓勵市民在該區進行康樂活動。

6. 遊客設施

遊客設施只限於與該特別地區管理目標相符的安全
警示牌。

漁農自然護理署
郊野公園及海岸公園管理局
二〇一〇年二月

果洲群島特別地區 闡釋說明

1. 權限

本闡釋說明為郊野公園及海岸公園管理局總監所擬備地圖的一部分，用作輔助資料，以便建議行政長官會同行政會議行使《郊野公園條例》第 24(1)條所賦予的權力，指定有關地點為特別地區。

2. 位置及界線

果洲群島特別地區位於新界東部，所佔政府土地面積約為 53.1 公頃，由果洲群島各個島嶼所組成。該特別地區的界線在未定案地圖上以黑色劃定並填上粉紅色，大致上以岸邊的高潮線劃分。

3. 目標

擬議的果洲群島特別地區擁有世上罕見的酸性火山岩柱。北果洲、南果洲及東果洲均有多樣化的海岸地貌，例如海蝕拱、海蝕洞及海蝕柱等。這些具地質價值的景點未有受損，亦未受發展工程影響。果洲群島指定為特別地區後，可確保這些地貌受到《郊野公園條例》的保護，免受與該區用途不相符的發展項目和活動所影響。

果洲群島特別地區的主要管理目標，是為推行自然及地質保育工作。

4. 前往途徑

只可乘船前往。

5. 分區

當局建議將整個特別地區劃為核心保護區，主要的管理目標為作自然保育用途。當局無意鼓勵市民在該區進行康樂活動。

6. 遊客設施

遊客設施只限於與該特別地區管理目標相符的勸告指示牌。

漁農自然護理署
郊野公園及海岸公園管理局
二〇一〇年二月