

會上呈閱

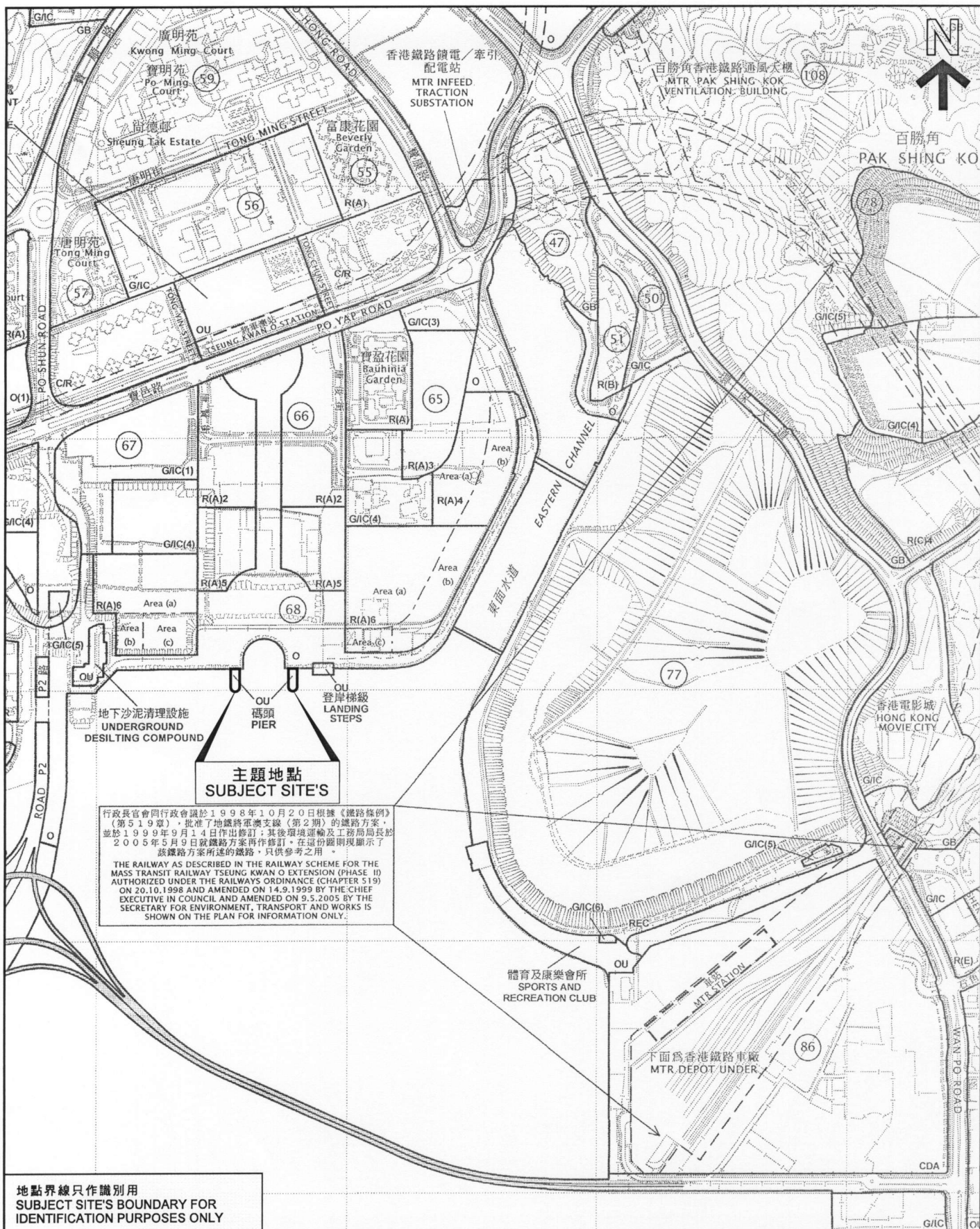
2010年1月5日西貢區議會第一次會議

回應何民傑議員有關將軍澳分區計劃大綱圖則 S/TKO/16 的提問

就何議員的提問，規劃署、土木工程拓展署和運輸署的聯合回應如下：

- 一) 有關將軍澳海旁的碼頭位置已載於將軍澳分區計劃大綱核准圖則號碼 S/TKO/17〔請參閱附圖 M/TKO/09/65〕。土木工程拓展署在設計工程項目第 270RS 號，即將軍澳市中心南部沿海單車徑的時候，我們已如附圖 TKZ0672 所示，預留足夠位置應付人流聚集和興建相關設施。現時由碼頭至單車徑的闊度超過 25 米，應可應付一般所需。
正如我們在 2009 年 7 月 21 日及 9 月 22 日在地區設施管理委員會介紹工程項目 270RS 時表示，近海濱公園的單車徑的一段現階段只會提供基本設施，以方便因應將來海濱公園及碼頭相關設計進行時，作出適當的改動，以彈性配合將來整體發展，包括容納不同使用者人流。
- 二) 除現時東面水道頂部的小型碼頭可供小型船隻作上落客外，本署現正在市中心南部面對將軍澳灣興建另一上落碼頭，供較大型船艇使用。此外、現時的海旁單車徑設計並不會對將來在東面水道加建船隻停泊處做成任何阻礙。
- 三) 當局已預留第 77 區將軍澳第一期堆填區及其沿海旁位置擬作康樂發展及水上活動，當發展第 77 區的水上活動和康樂設施時，營運者須提供足夠的車輛停泊設施以應付需求。

2009 年 1 月 4 日



**主題地點
SUBJECT SITE'S**


行政長官會同行政會議於1998年10月20日根據《鐵路條例》(第519章), 批准了地鐵將軍澳支線(第2期)的鐵路方案, 並於1999年9月14日作出修訂; 其後環境運輸及工務局局長於2005年5月9日就鐵路方案再作修訂。在這份圖則顯示了該鐵路方案所途經的鐵路, 只供參考之用。

THE RAILWAY AS DESCRIBED IN THE RAILWAY SCHEME FOR THE MASS TRANSIT RAILWAY TSEUNG KWAN O EXTENSION (PHASE II) AUTHORIZED UNDER THE RAILWAYS ORDINANCE (CHAPTER 519) ON 20.10.1998 AND AMENDED ON 14.9.1999 BY THE CHIEF EXECUTIVE IN COUNCIL AND AMENDED ON 9.5.2005 BY THE SECRETARY FOR ENVIRONMENT, TRANSPORT AND WORKS IS SHOWN ON THE PLAN FOR INFORMATION ONLY.

地點界線只作識別用
SUBJECT SITE'S BOUNDARY FOR IDENTIFICATION PURPOSES ONLY

位置圖 LOCATION PLAN

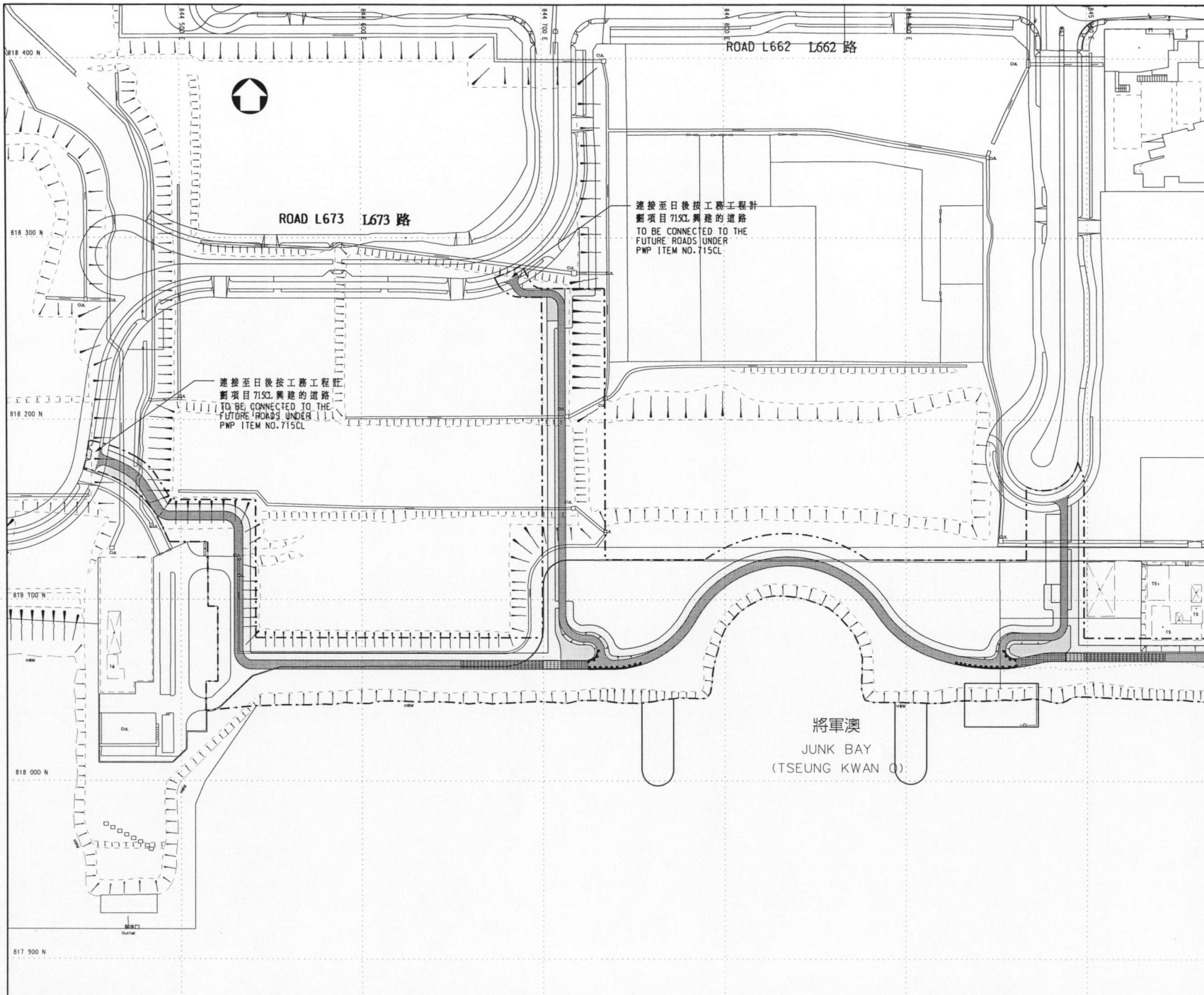
本摘要圖於2009年12月31日擬備, 所根據的資料為於2009年6月2日核准的分區計劃大綱圖編號S/TKO/17
EXTRACT PLAN PREPARED ON 31.12.2009 BASED ON OUTLINE ZONING PLAN No. S/TKO/17 APPROVED ON 2.6.2009



規劃署 西貢及離島規劃處
SAI KUNG AND ISLANDS DISTRICT PLANNING OFFICE
PLANNING DEPARTMENT



參考編號
REFERENCE No.
M/TKO/09/65



注釋 NOTE :
 1. 除在圖中另有指定外, 全圖均以米為量度單位。
 ALL DIMENSIONS ARE IN METRES UNLESS OTHERWISE STATED.

- 圖例 LEGEND :**
- 施工區界限
LIMIT OF WORKS AREA
 - 擬建圍土牆
PROPOSED RETAINING WALL
 - 擬建行人路
PROPOSED FOOTPATH
 - 擬建單車路
PROPOSED CYCLE TRACK
 - 擬建環境美化地帶
PROPOSED LANDSCAPING AREA
 - 擬建單車路地下通道
PROPOSED CYCLE TRACK UNDERPASS
 - 擬建單車停放處
PROPOSED CYCLE PARKING AREA
 - 擬建填土斜坡
PROPOSED FILL SLOPE
 - 擬建車輛出入通道
PROPOSED RUN-IN

連接至日後按工務工程計劃項目 715CL 興建的道路
 TO BE CONNECTED TO THE FUTURE ROADS UNDER PWP ITEM NO. 715CL

連接至日後按工務工程計劃項目 715CL 興建的道路
 TO BE CONNECTED TO THE FUTURE ROADS UNDER PWP ITEM NO. 715CL

編號 NO.	日期 DATE	內容摘要 DESCRIPTION	校對 CHECKED	核准 APPROVED
修訂 REVISION				
繪圖 DRAWN		姓名 NAME W K LEUNG	簽署 INITIAL	日期 DATE 18.12.09
校對 CHECKED		姓名 NAME C C LEUNG	簽署 INITIAL	日期 DATE 18.12.09

核准 approved

 日期 DATE

工程編號 project no.

檔案編號 file no.

合約編號 contract no.

合約 contract
 PWP ITEM No. 270RS/B
 CYCLE TRACKS AND ASSOCIATED FACILITIES ALONG SEAFRONT AT TOWN CENTRE SOUTH, TSEUNG KWAN O

圖則名稱 drawing title

GAZETTE PLAN
 (WITH LANDING AND TWO FINGER PIERS)

圖則編號 drawing no. TKZ0672	比例 scale 1 : 2 000
-----------------------------	-----------------------

辦事處 office
新界東拓展處
 NEW TERRITORIES EAST DEVELOPMENT OFFICE

土木工程拓展署
 CIVIL ENGINEERING AND DEVELOPMENT DEPARTMENT