

西貢區議會
交通及運輸委員會主席
陳國旗先生, BBS 尊鑒

引言


西貢鹿尾村落成已有五十多年歷史，約有三百多名村民，一直未有正式停車場設施，為了泊車問題引起村民與外來泊車之公眾人士經常性發生糾紛。鹿尾村互助委員會及村民表示，環顧其他村落已興建停車場供村民及公眾人士使用，為何鹿尾村停車場設施而遲遲未能落實？鹿尾村村民感到失望及憤憤不平。

西貢公路改善道路工程已進入刊憲程序，以路政署提供圖則所示，鹿尾村平安路與鹿祥路(往西貢方向)之間，將會徵收部分私人土地約壹仟多平方呎，作為避車處用途，故此鹿尾村互助委員會及村民質疑，在該幅私人土地毗連的另幅私家土地內有成四千幾平方呎的政府土地，政府為何不去研究將該四千幾平方呎的政府土地中，撥出部分與擬定的避車處合併，作為設置鹿尾村的停車場公共設施，即可公平善用政府土地資源，從而解決村民及公眾人士泊車難的民憤。


動議措詞

於二零一一年三月二十四日召開西貢區交通及運輸委員會第二次會議，我們動議『鹿尾村設置停車場公共設施』

謹向主席及全體委員提出上述動議，祈得到大家支持。

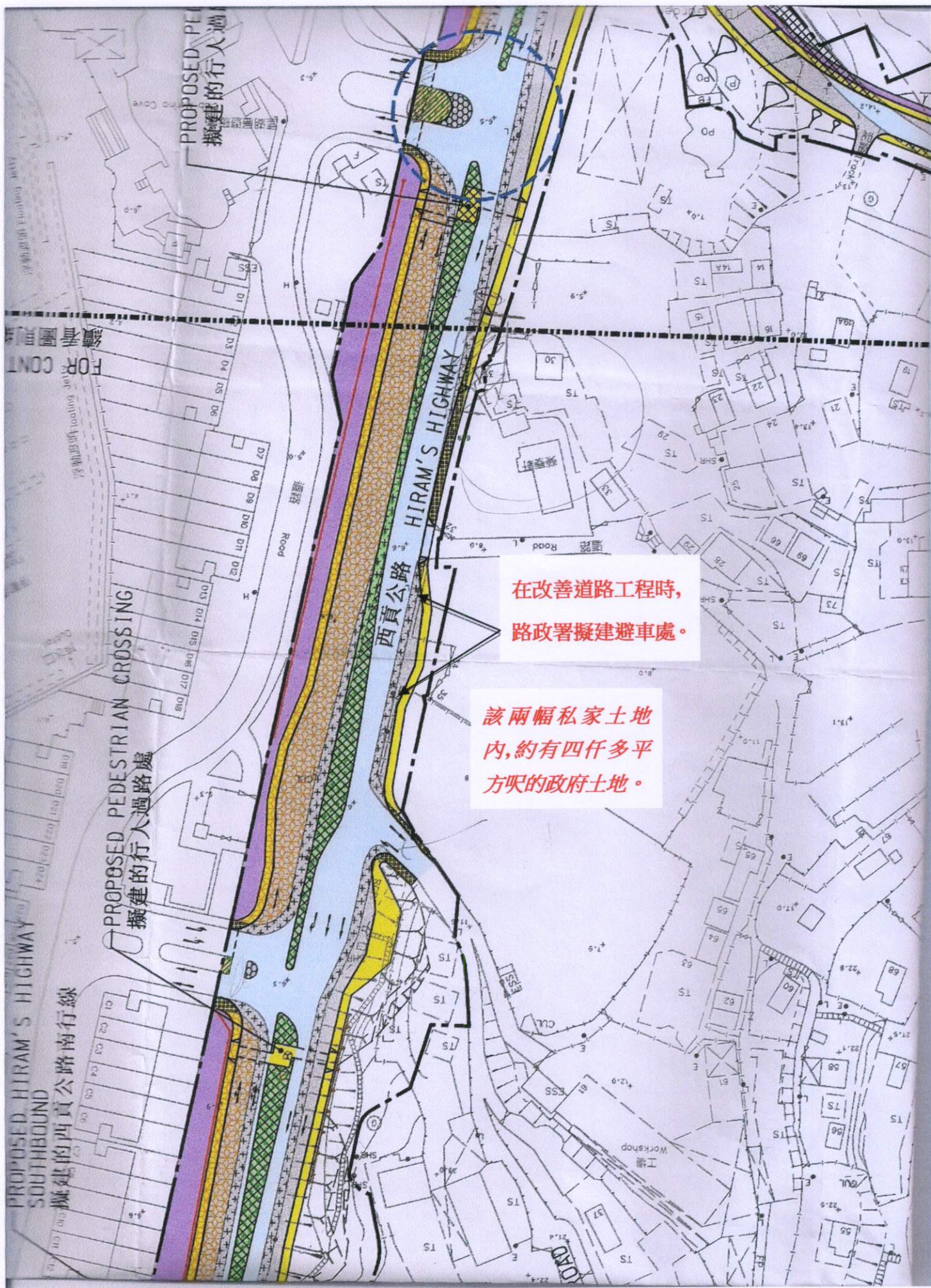


動議人：邱 戊 秀



和議人：陳 權 軍

二零一一年三月八日



PROPOSED HIRAM'S HIGHWAY
SOUTHBOUND
擬建的西貢公路南行線

PROPOSED PEDESTRIAN CROSSING
擬建的行人過路處

PROPOSED PEDESTRIAN CROSSING
擬建的行人過路處

HIRAM'S HIGHWAY
西貢公路

在改善道路工程時，
路政署擬建避車處。

該兩幅私家土地
內，約有四千多平
方呎的政府土地。

For Official Use Only 請勿填寫此欄	Application No. 申請編號	A/SK-HC/170
	Date Received 收到日期	14 JUL 2009

- The completed form and supporting documents (if any) should be sent to the Secretary, Town Planning Board, 15/F., North Point Government Offices, 333 Java Road, North Point, Hong Kong.
申請人須把填妥的申請表格及其他支持申請的文件(倘有),送交香港北角渣華道333號北角政府合署15樓城市規劃委員會秘書收。
- Please read the "Guidance Notes" carefully before you fill in this form. The document can be downloaded from the Town Planning Board's (the Board's) website at <http://www.info.gov.hk/tpb/>. It can also be obtained from the Secretariat of the Board at 15/F., North Point Government Offices, 333 Java Road, North Point, Hong Kong (Tel.: 2231 4810 or 2231 4835), and the Planning Enquiry Counters of the Planning Department (Hotline: 2231 5000) (17/F., North Point Government Offices, 333 Java Road, North Point, Hong Kong and 14/F., Sha Tin Government Offices, 1 Sheung Wo Che Road, Sha Tin, New Territories).
請先細閱《申請須知》的資料單張,然後填寫此表格。這份文件可從城市規劃委員會(下稱「委員會」)的網頁下載(網址:<http://www.info.gov.hk/tpb/>),亦可向委員會秘書處(香港北角渣華道333號北角政府合署15樓-電話:2231 4810或2231 4835)及規劃署的規劃資料查詢處(熱線:2231 5000)(香港北角渣華道333號北角政府合署17樓及新界沙田上禾輦路1號沙田政府合署14樓)索取。
- This form can be downloaded from the Board's website, and obtained from the Secretariat of the Board and the Planning Enquiry Counters of the Planning Department. The form should be typed or completed in block letters, preferably in both English and Chinese. The processing of the application may be refused if the required information or the required copies are incomplete.
此表格可從委員會的網頁下載,亦可向委員會秘書處及規劃署的規劃資料查詢處索取。申請人須以打印方式或以正楷填寫表格,填寫的資料宜中英文兼備。如果申請人所提交的資料或文件副本不齊全,委員會可拒絕處理有關申請。

1. Name of Applicant 申請人姓名/名稱	2009年7月14日 此文件在 收到。城市規劃委員會 只會在收到所有必要的資料及文件後才正式處理 申請的日期。
(Mr./Mrs./Miss/Ms./Company/Organization* 先生/夫人/小姐/女士/公司/機構)	
Emperor Project Management (Hong Kong) Limited	This document is received on 14 JUL 2009 The Town Planning Board with formally acknowledged the date of receipt of the application only upon receipt of the required information and documents.

2. Name of Authorized Agent (if applicable) 獲授權代理人姓名/名稱(如適用)	
(Mr./Mrs./Miss/Ms./Company/Organization* 先生/夫人/小姐/女士/公司/機構)	
Kenneth To and Associates Limited	

3. Application Site 申請地點	
(a) Full address/Location 詳細地址/地點	Various Lots in DD210, Ho Chung, Sai Kung
(b) Demarcation District and Lot no. (if applicable) 丈量約份及地段號碼(如適用)	Please refer to the lot schedule attached.
(c) Site area and/or total floor area of the subject building 地盤面積及/或建築物總樓面面積	<input checked="" type="checkbox"/> Site area 申請地點面積 ~6,134.91 sq. m. 平方米 <input checked="" type="checkbox"/> Total floor area 總樓面面積 ~2453.964 sq. m. 平方米
(d) Area of Government land included (if any) 所包括的政府土地面積(倘有)	436.231 sq. m. 平方米

* Delete as appropriate
Please fill "NA" for inapplicable item
「✓」 at the appropriate box

* 請刪去不適用者
請在不適用的項目填寫「不適用」
請在適當的方格內加上「✓」號

A/SK-HC/170





要求類似白沙灣停車場模式

