


沙田區之主要工程項目(附圖)




土木工程拓展署在沙田區的工程項目

附表

工程編號及級別	工程名稱	預計費用(百萬元)	決策科首長及負責部門/機構	動工日期(月/年)	竣工日期(月/年)	工程內容/備註	工程進度/現況
總目 705 分目 5001BX	延續十年防止山泥傾瀉計劃	430.0 (2000年起用於沙田區的斜坡及擋土牆鞏固工程預計費用)	發展局局長 土木工程拓展署	01/2000	12/2010	<p>延續十年防止山泥傾瀉計劃依據風險分類優先處理系統篩選及鞏固在政府斜坡紀錄冊內不符合標準而又影響住宅區及主要道路的舊人造斜坡以提高公眾安全及減少因嚴重山泥傾瀉時對公眾構成的影響。計劃範圍包括鞏固全港二千五百個不合標準的政府人造斜坡以達至所需的安全標準。</p>	<p>自 2000 年起計，防止山泥傾瀉工程涉及位於沙田區的斜坡及擋土牆，共約 259 個。其中已完成 236 個，工程進行中有 5 個，其餘約 18 個將會在未來十二個月內動工。除斜坡安全外，本署亦非常關注斜坡外觀，盡量採用植物綠化斜坡；同時，也會加入適當措施，例如花槽、砌石圖案等加添美感。</p>
 <p data-bbox="412 1331 864 1407">位於沙田新竹街的斜坡鞏固工程 (斜坡編號 7SE-A/C155)</p>							


土木工程拓展署在沙田區的工程項目

工程編號及級別	工程名稱	預計費用(百萬元)	決策科首長及負責部門/機構	動工日期(月/年)	竣工日期(月/年)	工程內容/備註	工程進度/現況
694TH (部分) 甲級	八號幹線 - 沙田嶺隧道及引道	1,376.6	運輸及房屋局局長 土木工程拓展署	11/2002	9/2007	工程包括興建一條 1 公里長的雙程三線分隔隧道、0.6 公里長的雙程雙線分隔路面引道連接 T3 號道路、及兩條共長 1 公里連接車公廟路的高架連接路。	工程已經完成及於 2008 年 3 月 21 日開放通車。
							

土木工程拓展署在沙田區的工程項目

出版



土木工程拓展署在沙田區的工程項目

工程編號及級別	工程名稱	預計費用(百萬元)	決策科首長及負責部門/機構	動工日期(月/年)	竣工日期(月/年)	工程內容/備註	工程進度/現況
458CL (部分) 甲級	沙田新市鎮第二階段工程 - T3 號道路	1,832.0	運輸及房屋局局長 土木工程拓展署	3/2003	6/2008	<p>工程是在沙田大圍市區內，沿繁忙的大埔公路大圍段內進行。工程主要包括:-</p> <ul style="list-style-type: none"> ● 築建約2公里長的雙線/三線高架道路及約300米長的雙管雙線行車隧道，將大埔公路沙田段及大圍段在沙田嶺連通八號幹線； ● 築建多條支路連接大圍區內的道路網； ● 在大圍市區及大埔公路沙田嶺段進行道路改善工程； ● 沿T3道路豎設總長約5.7公里隔音屏障、半開放式隔音罩和密封式隔音罩；及 ● 進行相關的渠務，斜坡及環境美化工程等。 	T3 主幹線已於 2005 年 11 月至 2007 年 12 月分段通車。連接八號幹線的一段亦與八號幹線第一期於 2008 年 3 月開通。工程已在 2008 年年中完成。
							

土木工程拓展署在沙田區的工程項目

工程編號 及 級別	工程名稱	預計費用 (百萬元)	決策科首長及 負責部門/機構	動工日期 (月/年)	竣工日期 (月/年)	工程內容/備註	工程進度/現況
458CL (部分) 甲級	沙田新市鎮第 二階段工程 - T3 號道路(餘 下工程第一 期)	40.0	運輸及房屋局局長 土木工程拓展署	11/2008	2010 年中	工程包括擴闊美林邨外一段美田路及 建造連接下城門道至 T3 號道路北行 主幹線的支路及相關的隔音屏障。	工程已於 2008 年 11 月動工。
							

土木工程拓展署在沙田區的工程項目

工程編號及級別	工程名稱	預計費用(百萬元)	決策科首長及負責部門/機構	動工日期(月/年)	竣工日期(月/年)	工程內容/備註	工程進度/現況
458CL (部分) 甲級	沙田新市鎮第二階段工程 - T3 號道路 (餘下工程第二期)	5.0	運輸及房屋局局長 土木工程拓展署	2009 年下半年	2010 年尾	工程包括興建連接行人橋 C 與港鐵大圍站的行人通道上蓋。	工程可望在 2009 年下半年展開，預計工程需時約一年完成。
							


土木工程拓展署在沙田區的工程項目

工程編號及級別	工程名稱	預計費用(百萬元)	決策科首長及負責部門/機構	動工日期(月/年)	竣工日期(月/年)	工程內容/備註	工程進度/現況
094TB 甲級	沙田獅子橋行人及單車隧道	48.0	運輸及房屋局局長 土木工程拓展署	10/2005	8/2008	工程包括建造兩條橫跨獅子山隧道公路、淨闊度 7 米行人及單車隧道，並把沿城門河北岸介乎香港文化博物館與文禮閣之間一條現有約 650 米長的行人路，重建為分隔的行人路及單車徑。	新建成的兩條隧道已於 2008 年下半年開放給公眾使用。
							
						北隧道	南隧道

土木工程拓展署在沙田區的工程項目

土木工程拓展署在沙田區的工程項目

工程編號及級別	工程名稱	預計費用(百萬元)	決策科首長及負責部門/機構	動工日期(月/年)	竣工日期(月/年)	工程內容/備註	工程進度/現況
177CL 甲級	沙田第34區、52區及56A區道路工程	534.6	發展局局長 土木工程拓展署	03/2006	02/2009	工程包括於沙田第34區、52區及56A區建造約3.8公里長的道路以及相關的渠務工程	預計工程在2009年年初完成。




位於水泉澳的工程



位於九肚的工程

土木工程拓展署在沙田區的工程項目

工程編號及級別	工程名稱	預計費用(百萬元)	決策科首長及負責部門/機構	動工日期(月/年)	竣工日期(月/年)	工程內容/備註	工程進度/現況
395RO 甲級	馬鞍山海濱長廊(海堤提升)	31.0	民政事務局局長 康樂及文化事務署/ 土木工程拓展署	5/2007	9/2008	土木工程拓展署的工程主要包括為長約 2.5 公里的現有海堤進行提升工程。	海堤提升工程已完成，並已交予建築署繼續海濱長廊的工程。
							
<p style="text-align: center;"> <small> 外修署工程 管理時間：2月 香港特別行政區政府 工程前序：沙田區署 24 層，25 層等 404 00 7) 相 工程內容/備註 </small> </p>							

土木工程拓展署在沙田區的工程項目

土木工程拓展署在沙田區的工程項目

工程編號 及 級別	工程名稱	預計費用 (百萬元)	決策科首長及 負責部門/機構	動工日期 (月/年)	竣工日期 (月/年)	工程內容/備註	工程進度/現況
718CL 乙級	馬鞍山發展 - 白石及落禾沙 第一期道路及 渠務工程	201.2	發展局局長 土木工程拓展署	5/2009	8/2011	工程主要包括興建一條800米長的行 車道連接白石及落禾沙至西沙路。工 程項目還包括渠務、相關斜坡及環境 美化工程。	預計於2009年第二季內動工。
							

土木工程拓展署在沙田區的工程項目

工程編號及級別	工程名稱	預計費用(百萬元)	決策科首長及負責部門/機構	動工日期(月/年)	竣工日期(月/年)	工程內容/備註	工程進度/現況
259RS 乙級	連接新界西北及東北之單車徑	9.5 (沙田區工程預計費用)	發展局局長 土木工程拓展署	8/2009	12/2010	<p>工程目的是將新界西北及東北之現有單車徑經屯門、元朗、北區、大埔及沙田連接成一個單車徑網絡，並將提供輔助設施使其更具康樂價值。</p> <p>沙田區的主要工程包括</p> <ul style="list-style-type: none"> ● 在大學站旁興建單車匯合處及 ● 在恆泰路旁的海濱興建休憩處 	該項工程已於2008年6日根據道路條例刊憲。現正處理刊憲相關的公眾意見事宜。
 <p style="text-align: right; font-weight: bold; font-size: 1.2em;">建議的匯合中心</p>							

土木工程拓展署在沙田區的工程項目

工程編號 及 級別	工程名稱	預計費用 (百萬元)	決策科首長及 負責部門/機構	動工日期 (月/年)	竣工日期 (月/年)	工程內容/備註	工程進度/現況
705TH 乙級	沙田新市鎮第 二階段 - T4 號主幹路	1,050.0	運輸及房屋局局長 土木工程拓展署	8/2010	10/2013	工程主要建造長約 1.6 公里的雙程雙 線高架行車道連接城門隧道公路/T3 號道路及沙田路。	現正檢討 T4 號主幹路及其相 關道路的交通情況。工程計劃 正在檢討中，預計於 2009 年 上半年再諮詢區議會。
							