

土木工程拓展署  
二零一零 / 一一工作簡介  
屯門區主要工程進度報告  
(截至二零一一年二月十五日止)

- |    |           |           |
|----|-----------|-----------|
| 1) | 公共房屋項目    | P. 1      |
| 2) | 社區設施項目    | P. 2 - 3  |
| 3) | 康樂及文化設施項目 | P. 4 - 6  |
| 4) | 土木工程項目    | P. 7 - 21 |

附件

圖則編號 SKETCH 0211A

土木工程拓展署  
新界西及北拓展處  
二零一一年二月

## 1. 屯門區公共房屋項目進度報告

截至二零一一年二月十五日

工程編號/ 級別	工程名稱	預計費用 (百萬元)	負責機構	(原訂計劃 動工日期) 最新估計	(原訂計劃 完工日期) 最新估計	進度/備註
未有新項目						

## 2. 屯門區社區設施項目進度報告

截至二零一一年二月十五日

工程編號/ 級別	工程名稱	預計費用 (百萬元)	負責機構	(原訂計劃動工 日期) 最新估計	(原訂計劃完工 日期) 最新估計	進度/備註
63GI/A	屯門第 44 區的聯用大樓和魚類批發市場	269.2	建築署、 漁農及自然 護理署	(08/2007) 10/2007	(2009 年底) 08/2010	聯用大樓主要設施包括魚類批發市場、食環署垃圾收集站、公共廁所、海事處垃圾收集站及龍舟觀賞看台。工程已於 2010 年 8 月完成。
						

工程編號/ 級別	工程名稱	預計費用 (百萬元)	負責機構	(原訂計劃動工 日期) 最新估計	(原訂計劃完工 日期) 最新估計	進度/備註
299EP/A 300EP/A	屯門第五十五區第一 所小學 及 屯門第五十五區第二 所小學	163.5  219.8	建築署、 教統局	(11/2008) 08/2009	(07/2011) 07/2011	工程包括興建一所二十四個課室的小學校舍及一所三十個課室的小學校舍。建校工程2009年8月開展，現已完成約47%。上蓋工程現正進行中。工程預計在2011年第三季完成。
431RO/B  (新增項目)	屯門河美化工程 - 天 后廟廣場	142.4	建築署、 民政事務總 署	09/2011	05/2013	工程包括興建一個有蓋表演台，牌樓，重鋪廣場，設置花炮文化中心，重建及加建公廁設施，及提升燈光照明系統。詳細設計工作現正進行中。
 <p data-bbox="898 1361 1084 1401">位置圖 LOCATION PLAN 比例 SCALE 1:2000</p>						

## 3. 屯門區康樂及文化設施項目

截至二零一一年二月十五日

工程編號/ 級別	工程名稱	預計費用 (百萬元計)	負責機構	(原訂計劃動工 日期) 最新估計動工日 期	(原訂計劃完工 日期) 最新估計完工日 期	進度/備註
264RS/A	屯門第1區(新圍苑)游 泳池場館	791.4	建築署、 康樂及文化 事務署	(2008 年底) 5/2009	(2011 年中) 3/2012	工程擬建設施包括一個 50 米室外主池、一個 25 米室內暖水副池、室內嬉水池連按摩池設施、一個習泳池以及一個訓練池。工程已於 2009 年 5 月動工，如一切順利，預期可於 2012 年 3 月完工。
426RO/B	屯門第 27 區 (三聖) 地區休憩用地	待定	建築署、 康樂及文化 事務署	2011 年中 (覆檢中)	2013 年初 (覆檢中)	<p>工程擬建設施包括兒童遊樂處、園景地方、休憩處、長者健身角及海濱長廊。</p> <p>康文署聯同建築署及拓展署於 2009 年 8 月 11 日向屯門區議會轄下的地區設施管理委員會 (地委會) 匯報工程計劃的最新進展。地委會對於署方建議該地區休憩用地將由原來約 9,400 平方米縮減約 2,500 平方米至約 6,900 平方米，以配合拓展署單車徑配套設施的需求，並無異議。地委會要求康文署在該地區休憩用地考慮增加停車場、瞭望台、單車停泊位和小食亭等建議。康文署表示在現階段修訂工程的主要擬建設施，原訂的工程發展時間表便會修訂，建築署進行的顧問招標程序便會終止，而原訂於 2011 年中動工及 2013 年初完工的時間表亦會順延。因應地委會 2009 年 8 月 11 日會議的議決，建築署的顧問招標程序已經在 2009</p>

工程編號/ 級別	工程名稱	預計費用 (百萬元計)	負責機構	(原訂計劃動工 日期) 最新估計動工日 期	(原訂計劃完工 日期) 最新估計完工日 期	進度/備註
						<p>年9月終止。</p> <p>有關地委會在2009年8月11日提出在工程計劃內增加停車場、瞭望台、小食亭和在土木工程拓展署單車徑配套設施的範圍內增加單車停泊位等建議，康文署已在2009年10月6日地委會的會議席上作出徵詢地委會的意見。由於該幅地區休憩用地的面積已由原來的9,400平方米在扣除供土木工程拓展署提供單車徑配套設施後，已縮減至大約6,900平方米，餘下土地面積有限，地委會同意無須加建停車場及小食亭。康文署已請土木工程拓展署考慮地委會在土木工程拓展署單車徑配套設施的範圍內增加單車停泊位的意見。土木工程拓展署回應指會在有限的土地上盡量增加單車停泊位的意見。</p> <p>建築署已聘請顧問進行初步設計，並會於稍後就初步設計諮詢地委會的意見。</p>

工程編號/ 級別	工程名稱	預計費用 (百萬元計)	負責機構	(原訂計劃動工 日期) 最新估計動工日 期	(原訂計劃完工 日期) 最新估計完工日 期	進度/備註
3056RG/B  (新增項目)	屯門第14區(兆麟) 體育館	待定	建築署、 康樂及文化 事務署	待定	待定	<p>工程擬建設施包括主場(2個籃球場/2個排球場/8個羽毛球場)、附於主場的觀眾座位、多用途活動室、乒乓球室、兒童遊樂室、戶外攀石牆及輔助設施。</p> <p>康文署在2006年10月17日會議席上就擬建的發展範圍，徵詢屯門區議會轄下前康樂及文化委員會(康文會)的意見，並獲得康文會支持。民政事務總署在2007年8月14日會就社區會堂擬建的範圍，徵詢前康文會的意見，並獲得康文會支持。</p> <p>為增加地積的使用比率，工程項目除了有體育館及社區會堂的設施外，亦會包括入境事務處及社會福利署的設施，以及香港郵政的地區郵件派遞局辦事處。</p> <p>建築署為工程計劃進行設計工作，並於稍後就初步設計諮詢地區設施管理委員會的意見。</p>

工程編號/ 級別	工程名稱	預計費用 (百萬元計)	負責機構	(原訂計劃動工 日期) 最新估計動工日 期	(原訂計劃完工 日期) 最新估計完工日 期	進度/備註
3438RO/B  (新增項目)	屯門第6區(良才里) 鄰舍休憩用地	待定	建築署、 康樂及文化 事務署	待定	待定	<p>工程擬建設施包括1個7人硬地足球場、園景及輔助設施。</p> <p>康文署於2008年12月9日就擬建設施諮詢地區設施管理委員會(地委會)的意見,並獲委員會支持。建築署稍後會聘請顧問公司,為工程計劃進行設計工作。署方稍後就初步設計諮詢地委會的意見。</p>



工程編號/ 級別	工程名稱	預計費用 (百萬元計)	負責機構	(原訂計劃動工 日期) 最新估計動工日 期	(原訂計劃完工 日期) 最新估計完工日 期	進度/備註
待定  (新增項目)	屯門第 16 區運動 場	待定	建築署、 康樂及文化 事務署	待定	待定	<p>工程計劃擬建設施包括一條 400 米長的 8 線全天候跑道，一個十一人天然草地場可作田徑及足球活動場地、及一條 4 線的熱身跑道、一個設有 5 000 座位的有蓋看台、園景及輔助設施等。</p> <p>康文署已在 2009 年 2 月 10 日、4 月 10 日及 6 月 9 日就工程計劃擬建設施諮詢屯門區議會轄下的地區設施管理委員會（地委會）的意見。地委會並沒有表示異議。</p> <p>署方現正積極跟進工程計劃的前期工作，工程界定書已獲民政事務局審批，建築署現正進行技術可行性研究，當中包括交通影響評估報告（該交通影響評估報告需獲得運輸署審批），以及訂出工程的發展時間表。我們會在基本工程的資源分配工作中爭取預留撥款，以早日展開工程的進一步籌劃工作。</p>

4. 屯門區土木工程項目進度報告

截至二零一一年二月十五日

工程編號/ 級別	工程名稱	預計費用 (百萬元)	負責機構	(原訂計劃動工 日期) 最新估計	(原訂計劃完工 日期) 最新估計	進度/備註
666CL/B (第 1 期) 681CL/B (第 2 期)	屯門第 54 區的土地平 整、道路及渠務工程第 1 期及第 2 期	1,129	土木工程 拓展署	(2011 年中) 2011 年下旬 〔第 2 號地盤土地 平整及其相關基建 工程〕	(2014 年底) 2015 年中 〔第 2 號地盤土地平 整及其相關基建工 程〕	屯門第 54 區的土地平整、道路及渠務工程之規 劃及設計工作現正進行中。工程將會分階段進 行，第 2 號地盤及其相關基建將首先發展，如獲 得撥款，預計於 2011 年下半年展開。 另外，第 54 區的污水泵房及相關排污設備工程 已於 2009 年 11 月 3 日獲得行政會議授權進行。設 計工作現正進行中。

工程編號/ 級別	工程名稱	預計費用 (百萬元)	負責機構	(原訂計劃動工 日期) 最新估計	(原訂計劃完工 日期) 最新估計	進度/備註
合約編號 CV/2010/05  (新增項目)	臨時建築廢物篩選分 類設施 2011-2013	58	土木工程 拓展署	(12/2010) 12/2010	(12/2013) 12/2013	上一期的工程合約編號 CV/2004/13 已於 2010 年 12 月完成。新的工程合約編號 CV/2010/05 於 2010 年 12 月開始運作。合約範圍包括在屯門 38 區營運一所臨時建築廢物篩選分類設施，該設施的主要功能是從混合建築廢物中將惰性建築廢物如泥等篩選出來，以便循環再用。
						

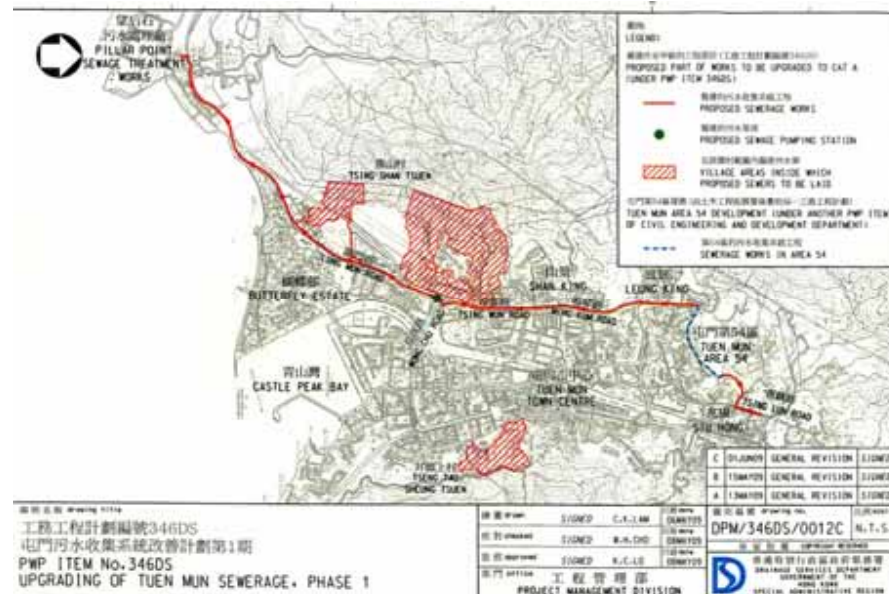
工程編號/ 級別	工程名稱	預計費用 (百萬元)	負責機構	(原訂計劃動工 日期) 最新估計	(原訂計劃完工 日期) 最新估計	進度/備註
259RS/B (部分)	連接新界西北及新界 東北的單車徑 - 屯門 至上水段	500	土木工程 拓展署	(08/2009) 06/2012	(12/2011) 06/2015	此項目是新界單車徑網絡的一部份，工程範圍包括建造單車徑連貫屯門、元朗及上水/粉嶺各區，並提供輔助及康樂設施。土木工程拓展署已完成處理有關的反對意見，單車徑網絡在新田的修訂路線已於2010年7月根據道路（工程、使用及補償）條例得到批准。現正進行相關的詳細設計，包括環境影響評估，與相關部門協調在共同範圍進行多項工程而對公眾影響最少的方案，及配合正在不斷更新的綠化指引，盡量爭取優化沿線環境。我們預計於2011/12財政年度申請撥款，如申請撥款順利，工程可望於2012年年中動工。
265RS/B	連接新界西北及東北 之單車徑 - 伸延部份 (龍鼓灘段)	291	土木工程 拓展署	(06/2011) 06/2016	(06/2014) 06/2019	工程範圍包括將屯門望后石消防局附近的現有單車徑沿龍門路向西伸延至龍鼓灘。鑑於地理環境限制和需要預留通道給將來的龍門路擴闊工程，現時還未有一條可行的單車徑走線。我們將會待龍門路擴闊工程落實後，再檢討龍鼓灘段單車徑工程的可行性，暫時計劃於2016年動工。
268RS/B	荃灣至屯門單車徑	2,064	土木工程 拓展署	(2012起 分階段動工) 2013年中起 分階段動工	(2014起 分階段完成) 2015年起 分階段完成	工程範圍包括興建一單車徑連貫荃灣與屯門及相關輔助設施。有關工程的勘探及初步設計工作正在進行中。

工程編號/ 級別	工程名稱	預計費用 (百萬元)	負責機構	(原訂計劃動工 日期) 最新估計	(原訂計劃完工 日期) 最新估計	進度/備註									
102CD/A	屯門雨水排放改善工程	76.5	渠務署	(12/2003) 12/2003	(11/2007) 2011年年中	<p>屯門市地區需要改善的市區雨水排放管道網：這項目位於楊青路的工程已於 2004 年 3 月竣工，位於震寰路及屯門新村的第一期工程已於 2006 年中竣工，位於達仁坊的工程已於 2007 年 3 月竣工。而位於和平徑的工程，已於 2007 年 6 月竣工。</p> <p>至於泥圍及掃管笏的工程，內容如下表中列出：</p> <table border="1" data-bbox="1458 639 2029 911"> <thead> <tr> <th data-bbox="1458 639 1574 746">地點</th> <th data-bbox="1574 639 1691 746">長度 (米)</th> <th data-bbox="1691 639 2029 746">類別</th> </tr> </thead> <tbody> <tr> <td data-bbox="1458 746 1574 826">泥圍</td> <td data-bbox="1574 746 1691 826">750</td> <td data-bbox="1691 746 2029 826">箱形暗渠、渠道及管道</td> </tr> <tr> <td data-bbox="1458 826 1574 911">掃管笏</td> <td data-bbox="1574 826 1691 911">1100</td> <td data-bbox="1691 826 2029 911">以石籠物料為河堤的梯形河道</td> </tr> </tbody> </table> <p>這項工程已於2007年7月開始，主要渠務系統已於2010年8月完成並投入運作，餘下的雜項工程如綠化工程預計於2011年年中竣工。</p>	地點	長度 (米)	類別	泥圍	750	箱形暗渠、渠道及管道	掃管笏	1100	以石籠物料為河堤的梯形河道
地點	長度 (米)	類別													
泥圍	750	箱形暗渠、渠道及管道													
掃管笏	1100	以石籠物料為河堤的梯形河道													

工程編號/ 級別	工程名稱	預計費用 (百萬元)	負責機構	(原訂計劃動工 日期) 最新估計	(原訂計劃完工 日期) 最新估計	進度/備註
360DS/A	屯門井頭中村污水收集系統	33	渠務署	(02/2008) 12/2007	(10/2010) 01/2011	此項工程是為屯門井頭中村提供公共污水收集系統，工程原先已包括在 346DS/B 內，由於得到井頭中村村代表及村民的支持，渠務署提早完成該部分設計，並將項目於 2007 年 11 月部分提升至甲級。工程已於 2007 年 12 月 31 日動工，因天氣影響有關進度，整項工程較原先估計略為延遲，但已於 2011 年 1 月完成。

工程編號/ 級別	工程名稱	預計費用 (百萬元)	負責機構	(原訂計劃動工 日期) 最新估計	(原訂計劃完工 日期) 最新估計	進度/備註
329DS/A	望后石污水處理廠改善工程	1,920.5	渠務署	(07/2010) 07/2010	(11/2013) 11/2013	<p>改善工程包括增加望后石污水處理廠污水處理量、提升處理水平至化學輔助一級污水處理、加入消毒處理程序及提供廠房輔助設施。</p> <p>改善工程完成後，望后石污水處理廠將會提供額外污水處理量，以應付屯門區內由預期人口增長和發展而增加的污水流量，及提升的污水處理水平，以減少西北水域之污染量。</p> <p>改善工程已於 2010 年 7 月動工，預計於 2013 年年底進行測試及運作程序。</p>
 <p data-bbox="927 1442 1507 1479">望后石污水處理廠改善工程完成後的外貌</p>						

工程編號/ 級別	工程名稱	預計費用 (百萬元)	負責機構	(原訂計劃動工 日期) 最新估計	(原訂計劃完工 日期) 最新估計	進度/備註
371DS/A	屯門西部污水收集系統	1,340	渠務署	(12/2009) 12/2009	(06/2014) 06/2014	<p>此工程項目主要是為屯門區西部興建一條主幹污水渠和一個相關的污水泵房及為井頭上村和部分青山村提供公共污水收集系統。</p> <p>西部主幹污水渠及污水泵房工程的工程已於2009年12月15日動工，預計在2014年6月完成。工程正在多個位置進行中，包括龍門路、青雲路及鳴琴路。</p> <p>井頭上村和部分青山村的公共污水收集系統將於「屯門鄉村污水收集系統工程 - 第一階段」進行。工程顧問已大致完成詳細設計。</p>



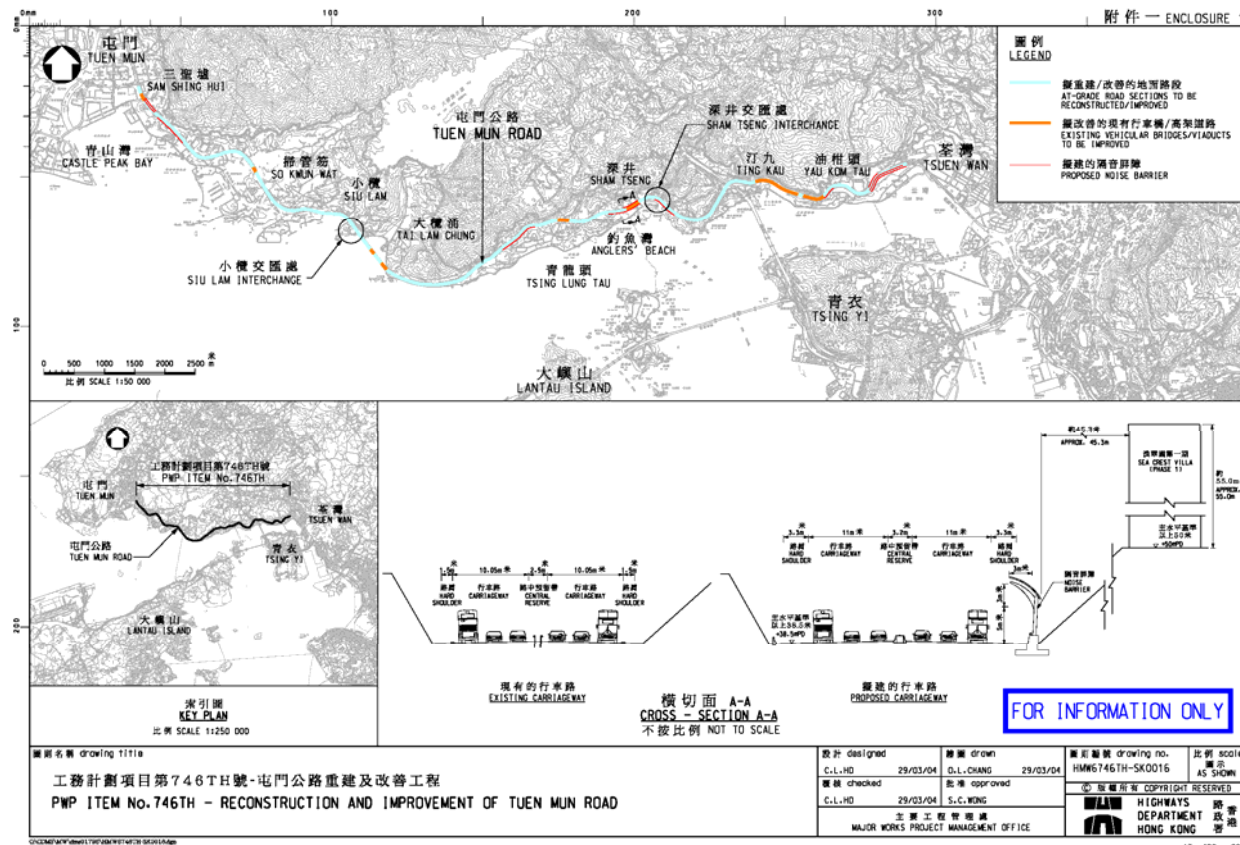


工程編號/ 級別	工程名稱	預計費用 (百萬元)	負責機構	(原訂計劃動工 日期) 最新估計	(原訂計劃完工 日期) 最新估計	進度/備註
346DS/B	屯門污水收集系統改善工程 - 第一期	858.7	渠務署	(06/2011) 06/2013	(12/2013) 待定	<p>此工程項目已於 2009 年 7 月部分提升至甲級。有關工程之內容及進度報告請參閱工程項目編號 371DS。餘下工程項目主要是為屯門北部興建一條主幹污水渠和一個位於青發街的污水泵房及為屯門區的 19 條鄉村提供公共污水收集系統。</p> <p>工程顧問已重新繼續設計及諮詢工作。由於部分鄉村村長及村民反對鄉村公共污水收集系統，有關項目中提供餘下 19 條鄉村公共污水收集系統，將會諮詢鄉事委員會，項目完工日期將會待完成與有關的村長及村民的諮詢工作後，重新估計。</p> <p>未受有關村長及村民反對的部份，工程顧問正在進行詳細設計。因應其他於青發街的工程，青發街污水泵房的動工日期作出相應調整，以減少對該區影響。</p>

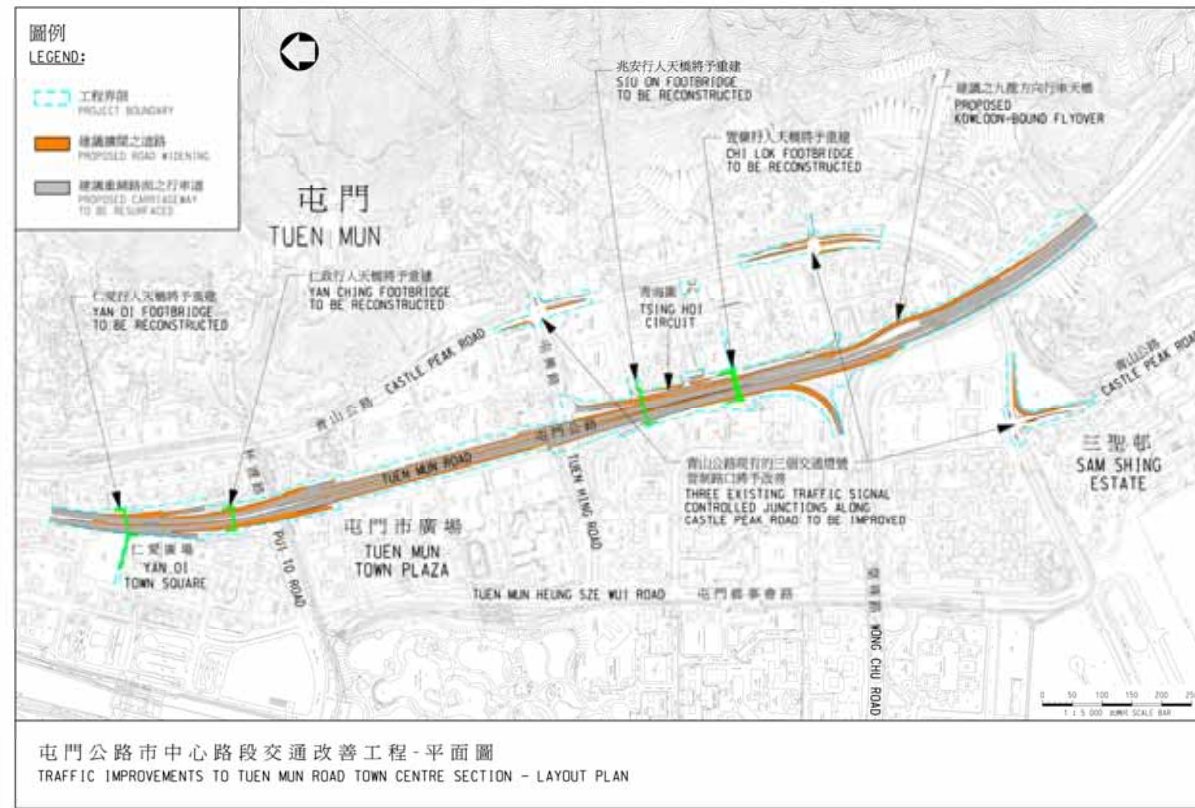
工程編號/ 級別	工程名稱	預計費用 (百萬元)	負責機構	(原訂計劃動工 日期) 最新估計	(原訂計劃完工 日期) 最新估計	進度/備註
160DS/B	屯門污水收集系統工程—第一階段	250.4	渠務署	(03/2010) 09/2011	(07/2013) 待定	<p>此工程項目主要是為屯門區中北部的10條鄉村提供公共污水收集系統。工程顧問已重新繼續設計及諮詢工作。由於部分鄉村村長及村民反對鄉村公共污水收集系統，項目中提供10條鄉村公共污水收集系統的完工日期，將會待完成與有關村長及村民的諮詢工作後，重新估計。</p> <p>未受有關村長及村民反對的部份，工程顧問正在進行詳細設計。</p>
181DS/B	屯門污水收集系統工程—第二階段	219.5	渠務署	(03/2010) 待定	(07/2013) 待定	<p>此工程項目主要是為屯門區東部的6條鄉村(包括興建多個相關的污水泵房)提供公共污水收集系統。</p> <p>由於項目中所有鄉村村長及村民反對鄉村公共污水收集系統，工程顧問已停止設計工作。</p> <p>項目中提供6條鄉村公共污水收集系統，將會諮詢鄉事委員會，項目的動工及完工日期，將會待完成與有關的村長及村民的諮詢工作後，重新估計。</p>



工程編號/ 級別	工程名稱	預計費用 (百萬元)	負責機構	(原訂計劃動工 日期) 最新估計	(原訂計劃完工 日期) 最新估計	進度/備註
746TH/A	屯門公路重建及改善工程	6,804	路政署	(10/2008) 10/2008	(09/2014) 12/2014	工程主要包括將行車線擴闊到現時標準的3.65米；加建路肩，改善道路的橫向弧度，視線距離，及道路超高（橫斜度）。東路段、大欖段和三聖墟段的工程合約已分別於2008年10月、2009年2月和2009年6月動工。工程現已完成約25%。工程預計在2014年年底完成。



工程編號/ 級別	工程名稱	預計費用 (百萬元)	負責機構	(原訂計劃動工 日期) 最新估計	(原訂計劃完工 日期) 最新估計	進度/備註
819TH/A	屯門公路市中心段交通改善工程	1814.4	路政署	(12/2008) 12/2009	(12/2010) 2013年年底	工程包括擴闊現有之屯門公路由仁愛堂至皇珠路為雙程三線行車道。補償植樹工作已於2009年12月動工。設計及建造合約已於2010年2月底展開，工程現已完成約11%。工程預計於2013年年底完成。

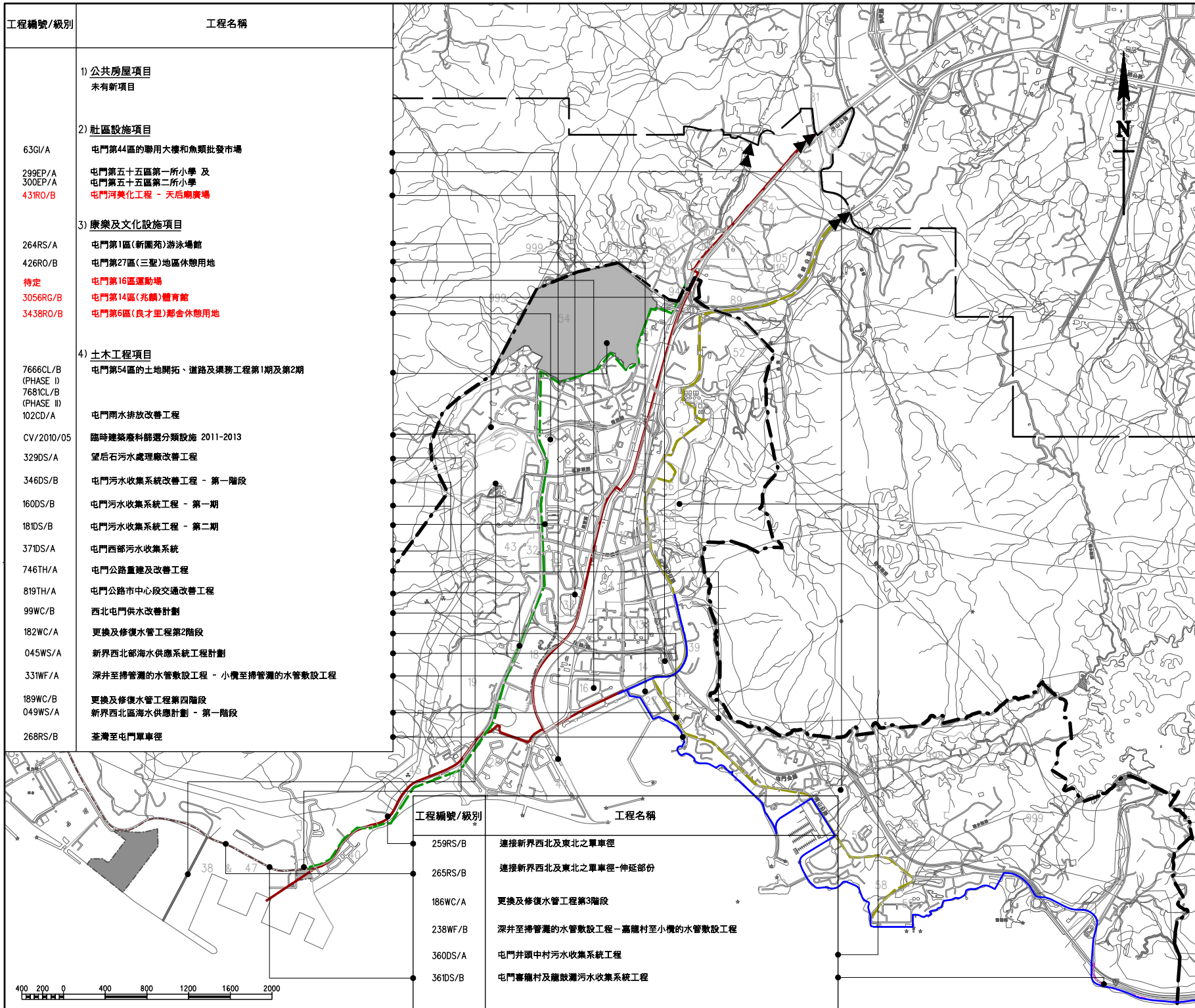


工程編號/ 級別	工程名稱	預計費用 (百萬元)	負責機構	(原訂計劃動工 日期) 最新估計	(原訂計劃完工 日期) 最新估計	進度/備註
099WC/B	西北屯門供水改善計劃	107	水務署	(01/2009) 06/2011	(09/2013) 10/2018	此工程項目是為屯門第54區的房屋發展項目提供足夠的食水及海水供應。有關水管敷設工程會分六期進行，第一期之水管敷設工程預計會在2011年6月展開。
182WC/A	更換及修復水管工程 第2階段	122	水務署	(08/2007) 08/2007	(06/2011) 06/2011	工程於2007年8月展開。 工程包括在屯門進行更換及修復長約26公里的水管。 現已完成約99%的工程，水管接駁工程正進行中。
049WS/A	新界西北區海水供應 計劃 — 第一階段	188	水務署	(12/2007) 12/2007	(12/2010) 06/2012	此工程項目是為屯門區及元朗區提供足夠的海水供應。工程包括沿青山公路由樂安排至虎地敷設水管及在屯門濾水廠建造中途加氣站。 工程於2007年12月展開，項目的第一部份已於2011年1月完成。而項目的主要部份經進一步諮詢後亦已於2008年10月展開，連同餘下部份，預計將於2012年內完成。 現已完成約45%的工程。

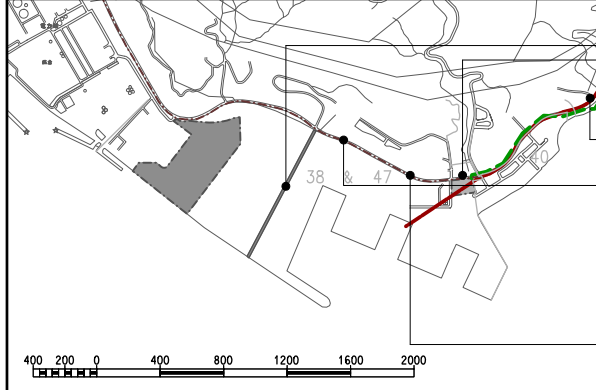
工程編號/ 級別	工程名稱	預計費用 (百萬元)	負責機構	(原訂計劃動工 日期) 最新估計	(原訂計劃完工 日期) 最新估計	進度/備註
045WS/A	新界西北部海水供應 系統工程計劃	808.4	水務署	(2008 年底) 05/2009	(2013 年中) 12/2014	此工程項目是為屯門區及元朗區提供足夠的海水供應。工程包括建造丹桂村海水配水庫，樂安排海水抽水站；以及沿元朗—屯門走廊地區、天水圍及元朗市區敷設長約 55.4 公里、直徑 100 毫米至 1 000 毫米的海水管道。 現已完成約 22% 的工程。
331WF/A	深井至掃管灘的水管 敷設工程—小欖至掃 管灘的水管敷設工程	40	水務署	(05/2007) 04/2007	(12/2010) 01/2011	此工程項目是為連接深井和屯門供水系統其中一部份而敷設一段約 2 公里長直徑 1000 毫米的食水管。小欖至樂安排的水管敷設工程已於 2007 年 4 月動工，並已於 2009 年 12 月完成。樂安排至掃管灘的水管敷設工程亦已於 2008 年 2 月動工，並已於 2011 年 1 月完成。整體工程項目已大致完成，餘下的水管接駁工程將會與其他工程項目一併進行，以減低對當區的影響。
186WC/A	更換及修復水管工程 第 3 階段	165.0	水務署	(02/2009) 02/2009	(05/2014) 05/2014	工程於 2009 年 2 月 11 日展開。 工程包括在屯門區內更換及修復長約 39 公里的水管。 現已完成約 29% 的工程。
189WC/B	更換及修復水管工程 第 4 階段	650.0	水務署	(04/2011) 04/2011	(12/2015) 12/2015	工程勘測階段〔工程編號 190WC〕於 2008 年 9 月展開。 工程包括在屯門區內更換及修復長約 91 公里的水管。水管更換及修復工程預計會在 2011 年 4 月展開。

工程編號/ 級別	工程名稱	預計費用 (百萬元)	負責機構	(原訂計劃動工 日期) 最新估計	(原訂計劃完工 日期) 最新估計	進度/備註
238WF/B	深井至掃管灘的水管 敷設工程－嘉龍村至 小欖的水管敷設工程	74	水務署	(03/2012) 06/2013	(03/2015) 12/2016	此工程項目是為連接深井和屯門供水系統其中 一部份而敷設一段約 2.5 公里長直徑 1000 毫米 的食水管。有關水管敷設工程預計會在 2013 年 6 月展開。





工程編號/級別	工程名稱
1) 公共房屋項目 未有新項目	
2) 社區設施項目	
63GI/A	屯門第44區的聯用大樓和魚類批發市場
299EP/A 300EP/A 43IR0/B	屯門第五十五區第一所小學及 屯門第五十五區第二所小學 屯門河美化工程 - 天后廟廣場
3) 康樂及文化設施項目	
264RS/A	屯門第1區(新圍苑)游泳場館
426R0/B	屯門第27區(三聖)地區休憩用地
待定	屯門第16區運動場
3056RG/B	屯門第14區(兆麟)體育館
3438R0/B	屯門第6區(良才里)鄰舍休憩用地
4) 土木工程項目	
7666CL/B (PHASE I) 7681CL/B (PHASE II) 102CD/A	屯門第54區的土地開拓、道路及渠務工程第1期及第2期
	屯門雨水排放改善工程
CV/2010/05	臨時建築廢料篩選分類設施 2011-2013
329DS/A	望后石污水處理廠改善工程
346DS/B	屯門污水收集系統改善工程 - 第一階段
160DS/B	屯門污水收集系統工程 - 第一期
181DS/B	屯門污水收集系統工程 - 第二期
371DS/A	屯門西部污水收集系統
746TH/A	屯門公路重建及改善工程
819TH/A	屯門公路市中心段交通改善工程
99WC/B	西北屯門供水改善計劃
182WC/A	更換及修復水管工程第2階段
045WS/A	新界西北部海水供應系統工程計劃
331WF/A	深井至掃管灘的水管敷設工程 - 小橫至掃管灘的水管敷設工程
189WC/B 049WS/A	更換及修復水管工程第四階段 新界西北區海水供應計劃 - 第一階段
268RS/B	荃灣至屯門單車徑



工程編號/級別	工程名稱
259RS/B	連接新界西北及東北之單車徑
265RS/B	連接新界西北及東北之單車徑-伸延部份
186WC/A	更換及修復水管工程第3階段
238WF/B	深井至掃管灘的水管敷設工程 - 嘉龍村至小橫的水管敷設工程
360DS/A	屯門井頭中村污水收集系統工程
361DS/B	屯門喜龍村及龍鼓灘污水收集系統工程

註釋 NOTES :

43IR0/B 新增項目

—— 屯門至元朗的區界線

----- 屯門的規劃範圍界線

---

日期 2011年2月15日

圖則名稱 drawing title  
屯門區各主要工程位置圖

---

圖則編號 drawing no. SKETCH 0211A 比例 scale 1:35 000

辦事處 office  
新界西及北拓展處  
NEW TERRITORIES NORTH AND WEST DEVELOPMENT OFFICE

---

CEDD 土木工程拓展署  
CIVIL ENGINEERING AND DEVELOPMENT DEPARTMENT