

小規模環境改善工程

目的

本文件旨在就下列 7 項擬於 2007 至 2008 年度進行的小規模環境改善工程的撥款申請徵詢區議員的意見，並請區議員批核是項工程的撥款申請：

- 一) 大埔近運頭塘邨河畔建設環保健康徑
- 二) 大埔鄉事會街(綜合大樓前)行人路旁設置花盆
- 三) 大埔南運路及太和路旁的木欖改善工程
- 四) 大埔 24 區空地改善工程
- 五) 大埔鄉村名牌設置工程
- 六) 大埔洞梓村建造候車避雨亭
- 七) 大埔宏福苑單車徑旁設置長椅工程

背景

- 一) 大埔近運頭塘邨河畔建設環保健康徑

2. 此項工程為 2006 至 2007 年度計劃內「大埔近運頭塘邨河畔建設健康環保徑/路線圖及指示牌工程」的第二期工程。由於大埔民政事務處建議改用合成塑膠物料的石春狀模板來鋪砌健康環保徑，而度身訂造石春模板需時，故已獲環境、房屋及工程委員會同意把此部份延至本年度進行。如獲區議會批准撥款，此項工程可於 2007 年 7 月展開，預算完工日期則為 2007 年 9 月。有關工程的位置，請參閱附錄 A。

- 二) 大埔鄉事會街(綜合大樓前)行人路旁設置花盆

3. 環境、房屋及工程委員會環境屬下的保護活動工作小組建議於大埔鄉事會街綜合大樓前放置花盆，以美化地區環境。大埔民政事務處計劃於有關位置設置數十個花盆，而花盆內的植物則由康樂文化及事務署負責栽種及管理。如獲區議會批准撥款，此項工程可於 2007 年 7 月展開，預算完工日期則為 2007 年 9 月。有關工程的位置，請參閱附錄 B。

三) 大埔南運路及太和路旁的木橈改善工程

4. 現時大埔區南運路及太和路旁的休憩木橈均頗為殘破，故大埔民政事務處計劃作一次性的更換工程以方便區內居民。如獲區議會批准撥款，此項工程可於 2007 年 7 月展開，預算完工日期則為 2007 年 9 月。有關工程的位置，請參閱附錄 C。

四) 大埔 24 區空地改善工程

5. 由於 24 區空地的休憩用途已於 2006 年 9 月獲環境、房屋及工程委員會通過，並由大埔民政事務處及康樂交化事務署負責第一期的地台平整及綠化工程。如獲區議會批准撥款，此項工程可於 2007 年 8 月展開，預算完工日期則為 2007 年 10 月。有關工程的位置，請參閱附錄 D。

五) 大埔鄉村名牌建造及更新工程

6. 由於現時仍有一些鄉村尚未設有鄉村名牌，而部份早年建造的鄉村名牌亦已褪色或損毀，因此大埔民政事務處計劃為上黃宜坳、下黃宜坳、半山洲、打鐵印、新屋家、碗窰及黃魚灘建造或翻新該村的名牌。如獲區議會批准撥款，此項工程可於 2007 年 8 月展開，預算完工日期則為 2007 年 10 月。有關工程的位置，請參閱附錄 E1-E5。

六) 大埔洞梓村建造候車避雨亭

7. 由於現時洞梓村欠缺休憩設施，故大埔民政事務處計劃建造避雨亭供村民及候車人士使用。如獲區議會批准撥款，此項工程可於 2007 年 8 月展開，預算完工日期則為 2007 年 10 月。有關工程的位置，請參閱附錄 F。

七) 大埔宏福苑單車徑旁設置長椅工程

8. 由於現時宏福苑單車徑旁的空地野草叢生，因此大埔民政事務處計劃在該處重鋪地台及設置長椅供附近的居民及踏單車的人士使用。如獲區議會批准撥款，此項工程可於 2007 年 8 月展開，預算完工日期則為 2007 年 10 月。有關工程的位置，請參閱附錄 G。

9. 上述七項工程的撥款申請綜合如下：

申請撥款項目		估計費用 (元)
一)	大埔近運頭塘邨河畔建設環保健康徑	140,000
二)	大埔鄉事會街(綜合大樓前)行人路旁設置花盆	230,000
三)	大埔南運路及太和路旁的木欖改善工程	110,000
四)	大埔 24 區空地改善工程	200,000
五)	大埔鄉村名牌建造及更新工程	30,000
六)	大埔洞梓村建造候車避雨亭	120,000
七)	大埔宏福苑單車徑旁設置長椅工程	50,000
	合計	880,000

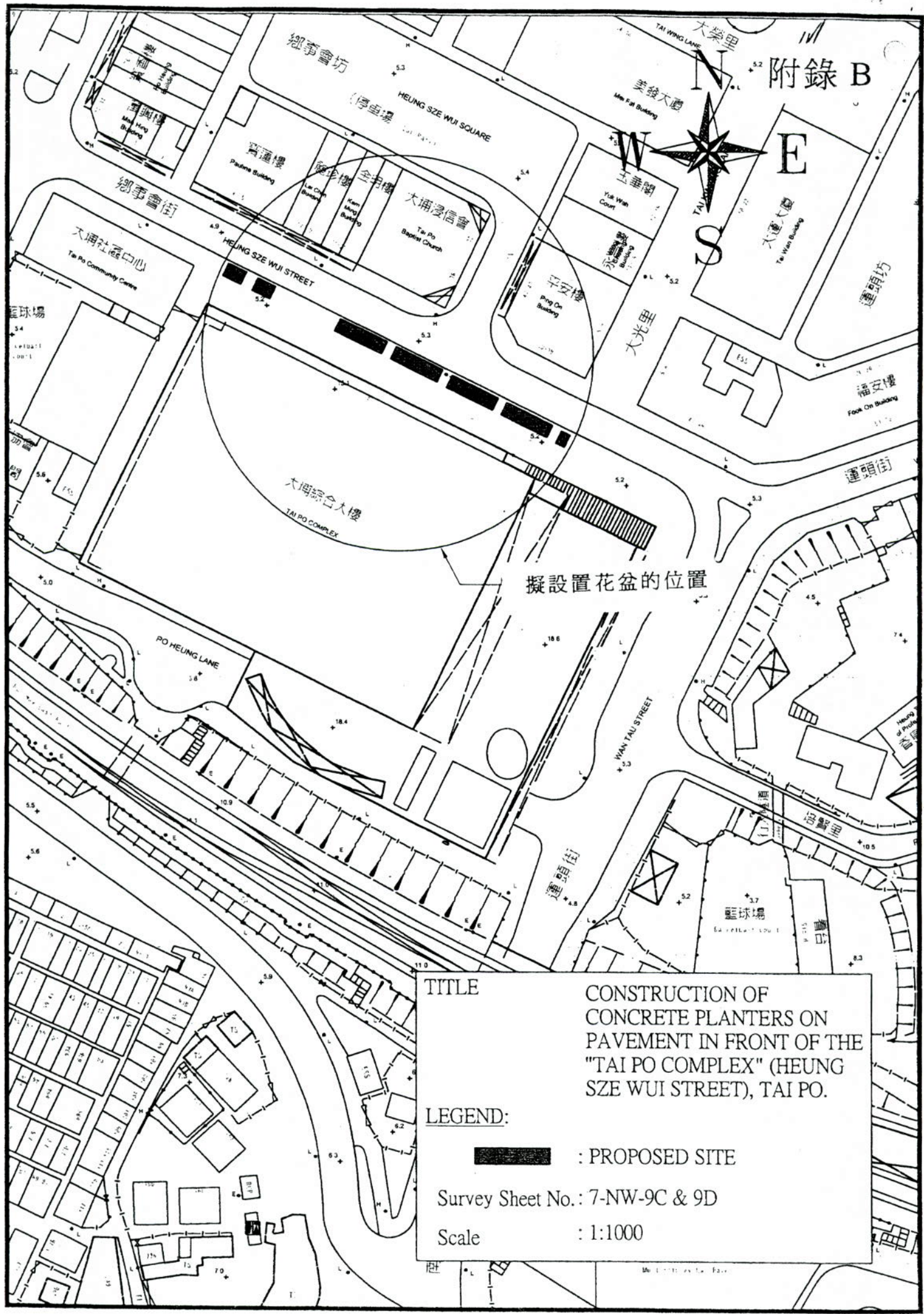
徵詢意見

10. 請區議員考慮上述七項小規模環境改善工程的撥款申請。

大埔區議會秘書處
2007年5月

附錄 A






擬設置花盆的位置

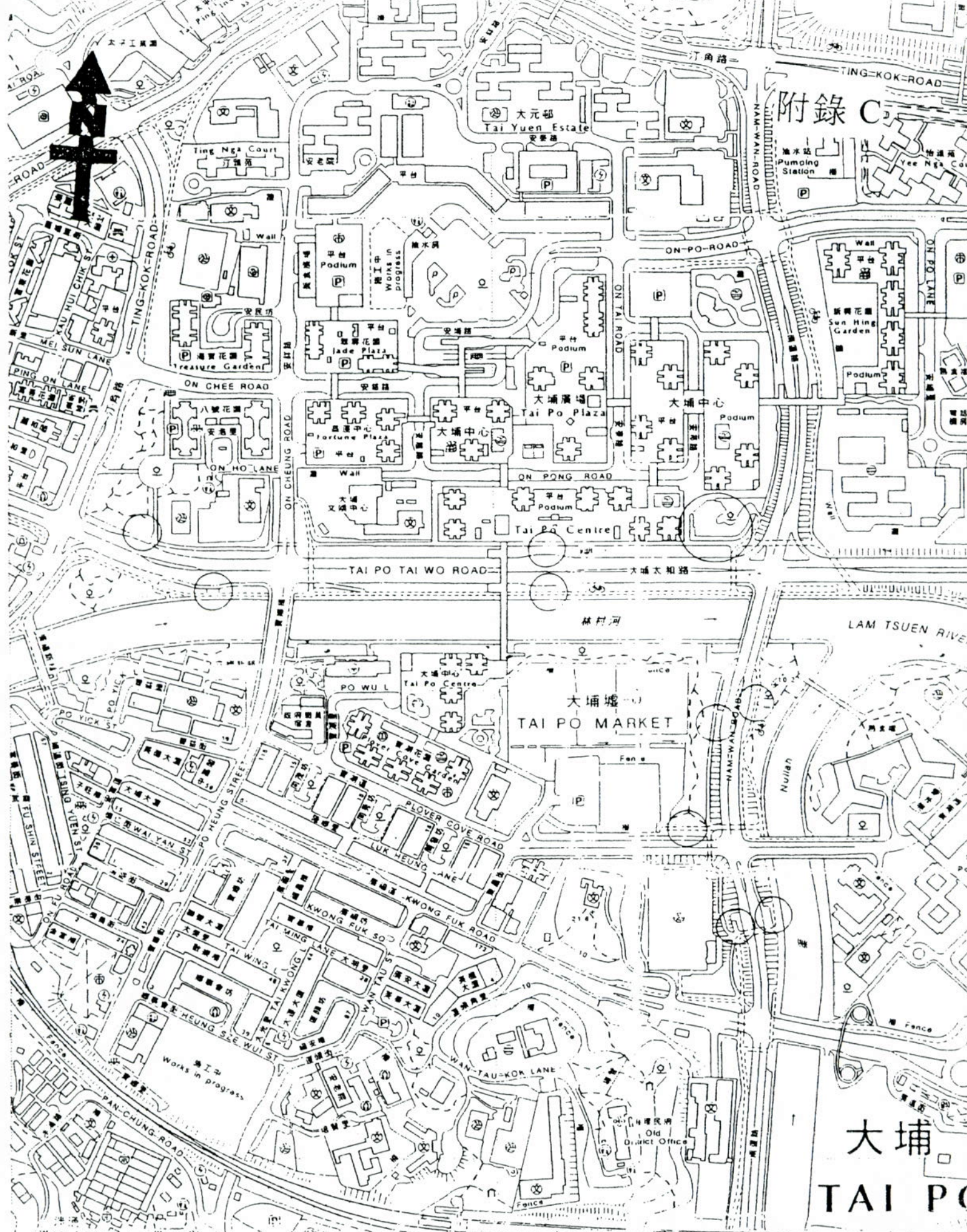
TITLE CONSTRUCTION OF CONCRETE PLANTERS ON PAVEMENT IN FRONT OF THE "TAI PO COMPLEX" (HEUNG SZE WUI STREET), TAI PO.

LEGEND:

 : PROPOSED SITE

Survey Sheet No.: 7-NW-9C & 9D

Scale : 1:1000



附錄 C

大埔
TAI PO

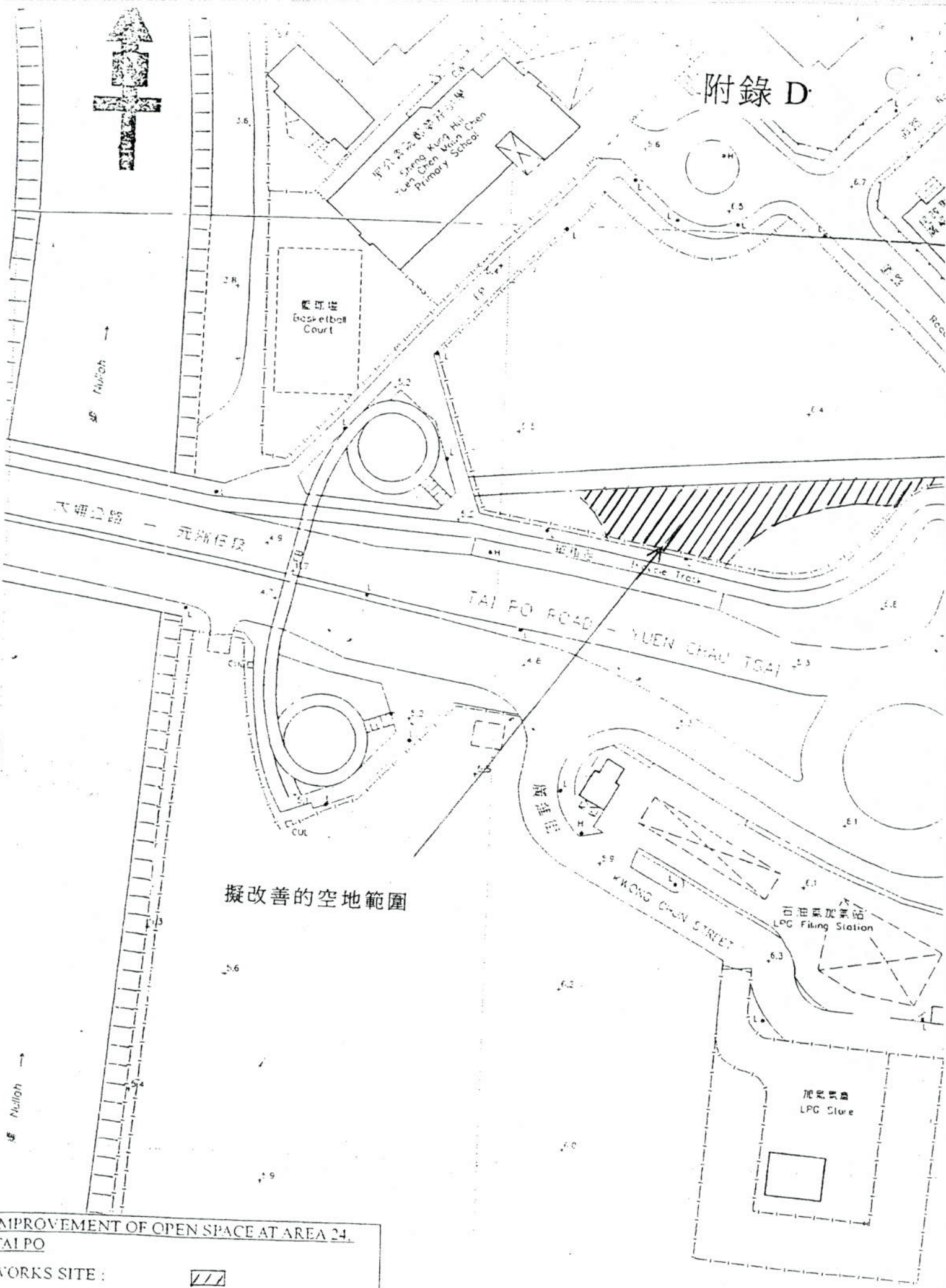
RENOVATION OF THE ROADSIDE SITTING BENCHES
ALONG NAM WAN ROAD & TAI WO ROAD, TAI PO

WORKS SITE: ○ 擬改善的木樁


SURVEY SHEET NO: T-NW-B

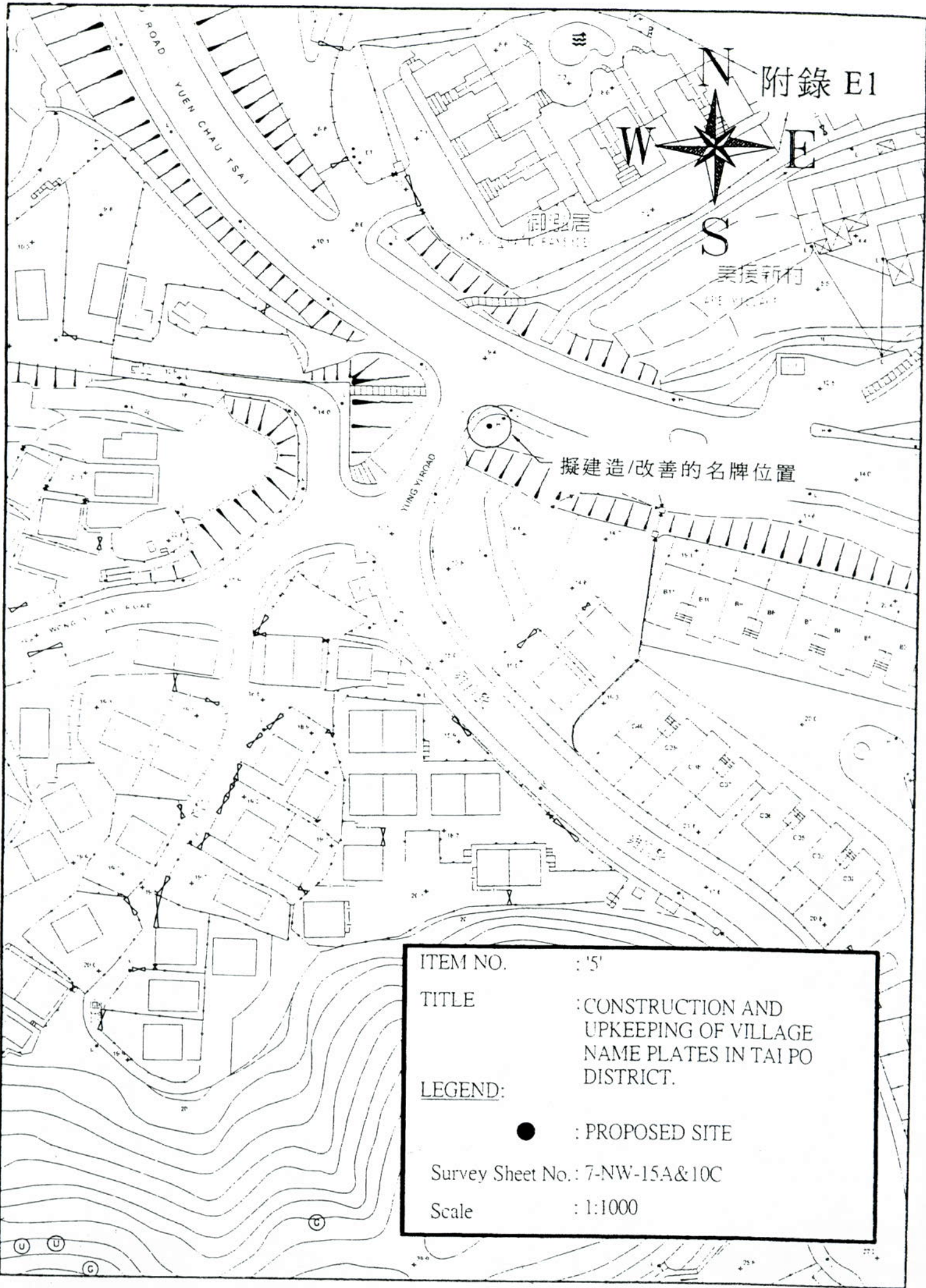
SCALE: 1:5000

附錄 D

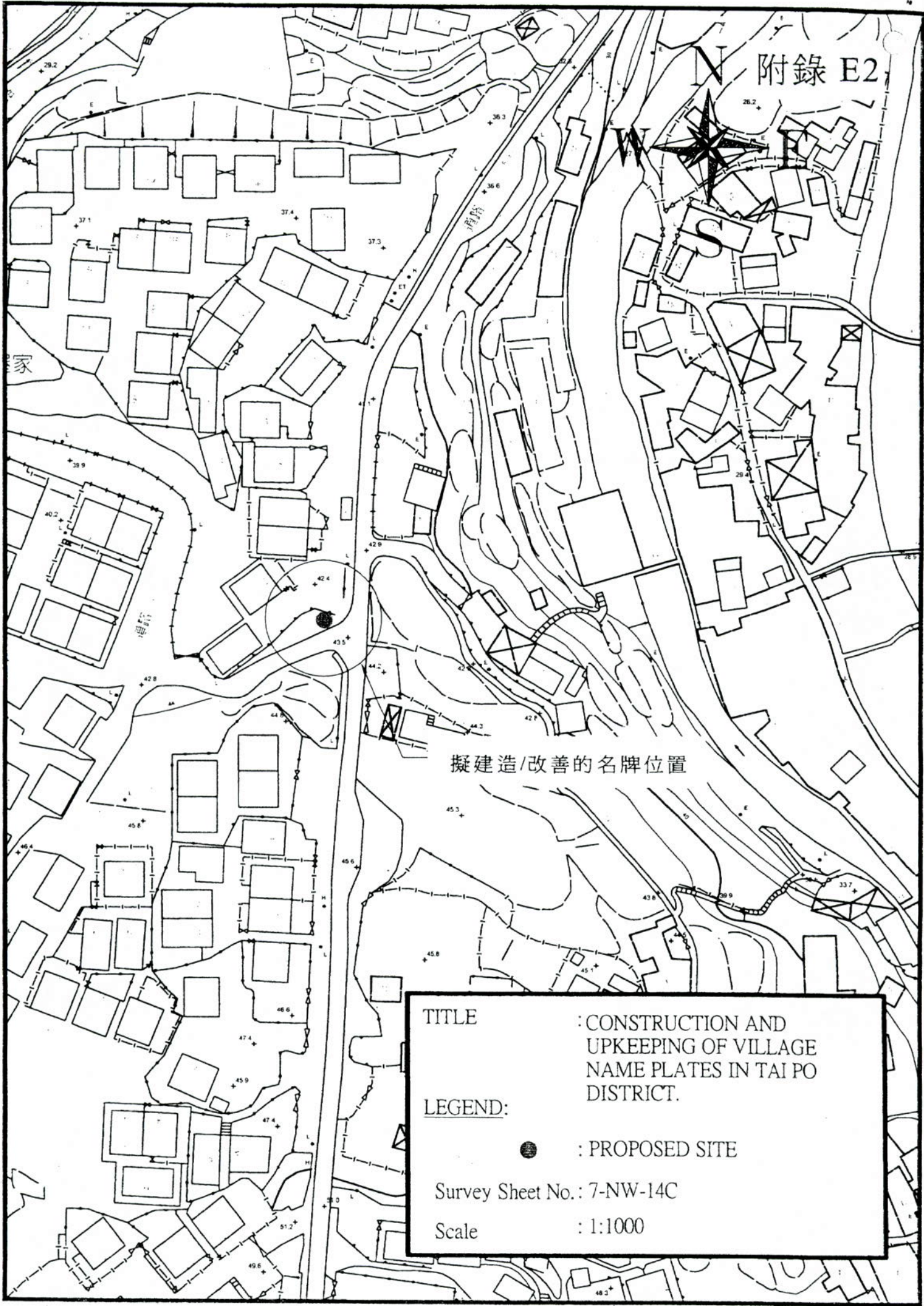


擬改善的空地範圍


IMPROVEMENT OF OPEN SPACE AT AREA 24,
 TAI PO
 WORKS SITE : 
 SURVEY SHEET NO. : 7-NW-0B, 0D, 10A & 10C
 SCALE : 1:1000

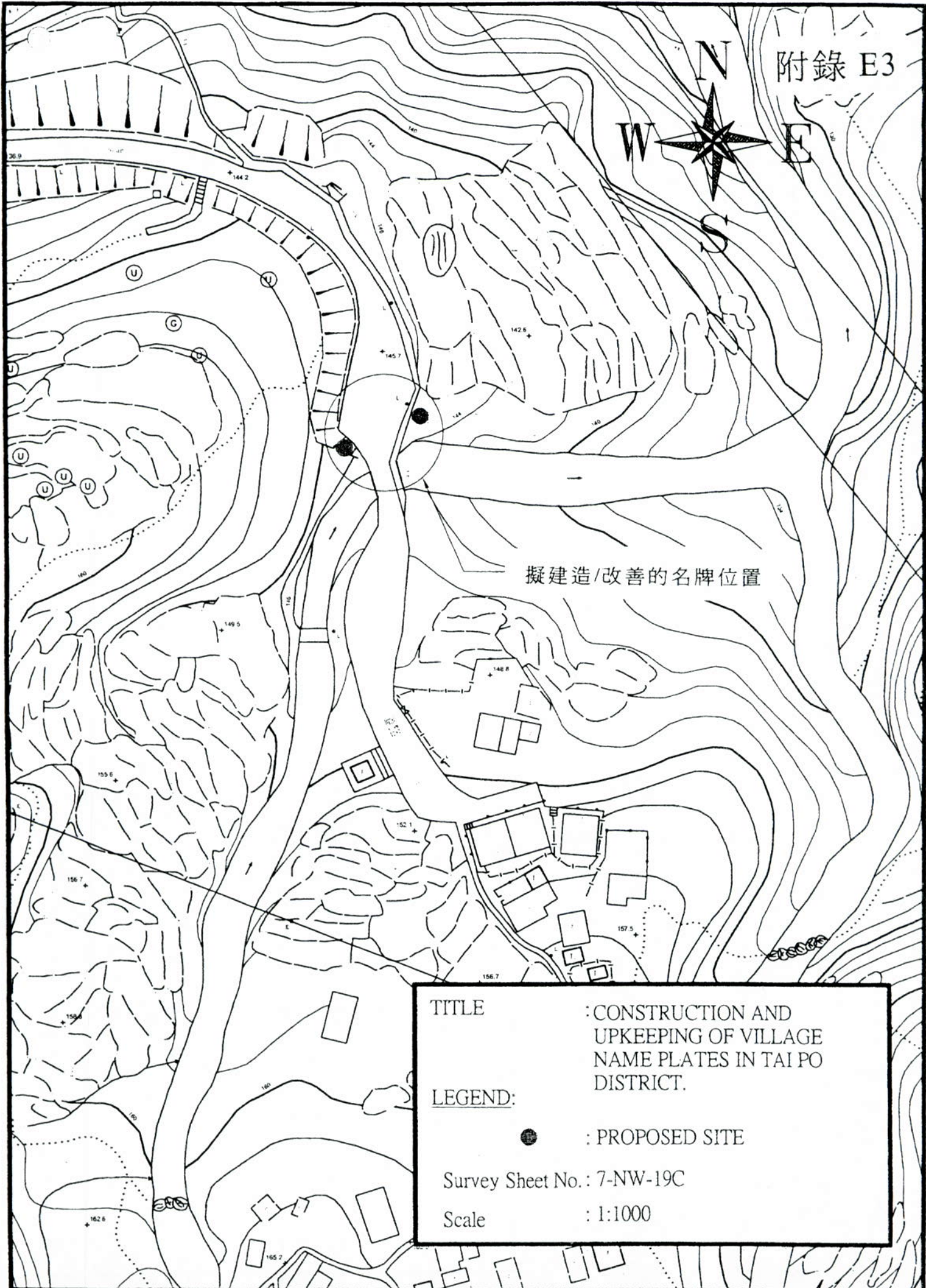



ITEM NO.	: '5'
TITLE	: CONSTRUCTION AND UPKEEPING OF VILLAGE NAME PLATES IN TAI PO DISTRICT.
LEGEND:	
	● : PROPOSED SITE
Survey Sheet No.:	: 7-NW-15A&10C
Scale	: 1:1000




擬建造/改善的名牌位置

TITLE	: CONSTRUCTION AND UPKEEPING OF VILLAGE NAME PLATES IN TAI PO DISTRICT.
LEGEND:	
	: PROPOSED SITE
Survey Sheet No.:	7-NW-14C
Scale	: 1:1000



擬建造/改善的名牌位置

TITLE	: CONSTRUCTION AND UPKEEPING OF VILLAGE NAME PLATES IN TAI PO DISTRICT.
LEGEND:	
	: PROPOSED SITE
Survey Sheet No.:	: 7-NW-19C
Scale	: 1:1000


荔枝山
LAI CHI SHAN

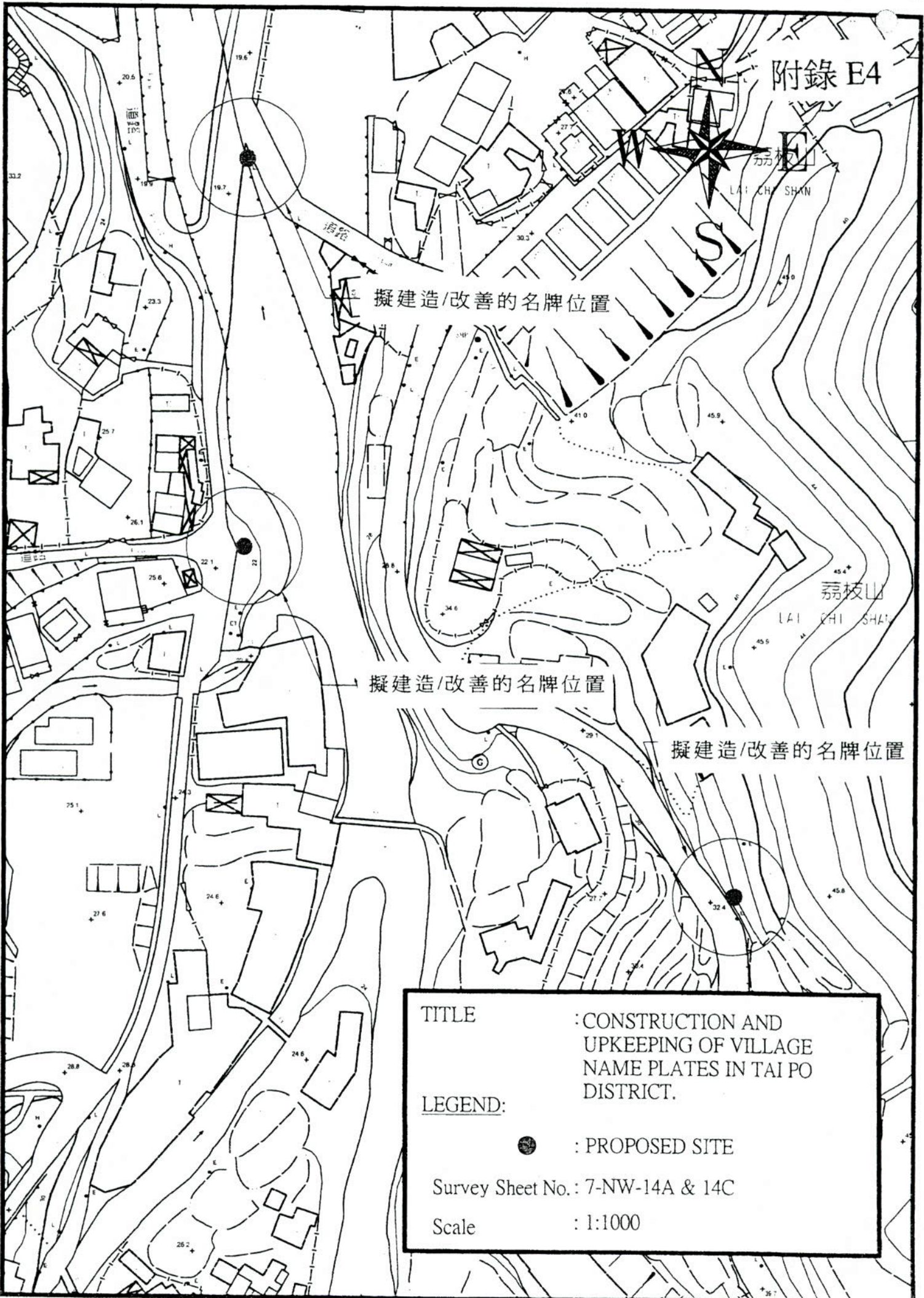
擬建造/改善的名牌位置

擬建造/改善的名牌位置

擬建造/改善的名牌位置

荔枝山
LAI CHI SHAN

TITLE	: CONSTRUCTION AND UPKEEPING OF VILLAGE NAME PLATES IN TAI PO DISTRICT.
LEGEND:	
	: PROPOSED SITE
Survey Sheet No.:	: 7-NW-14A & 14C
Scale	: 1:1000





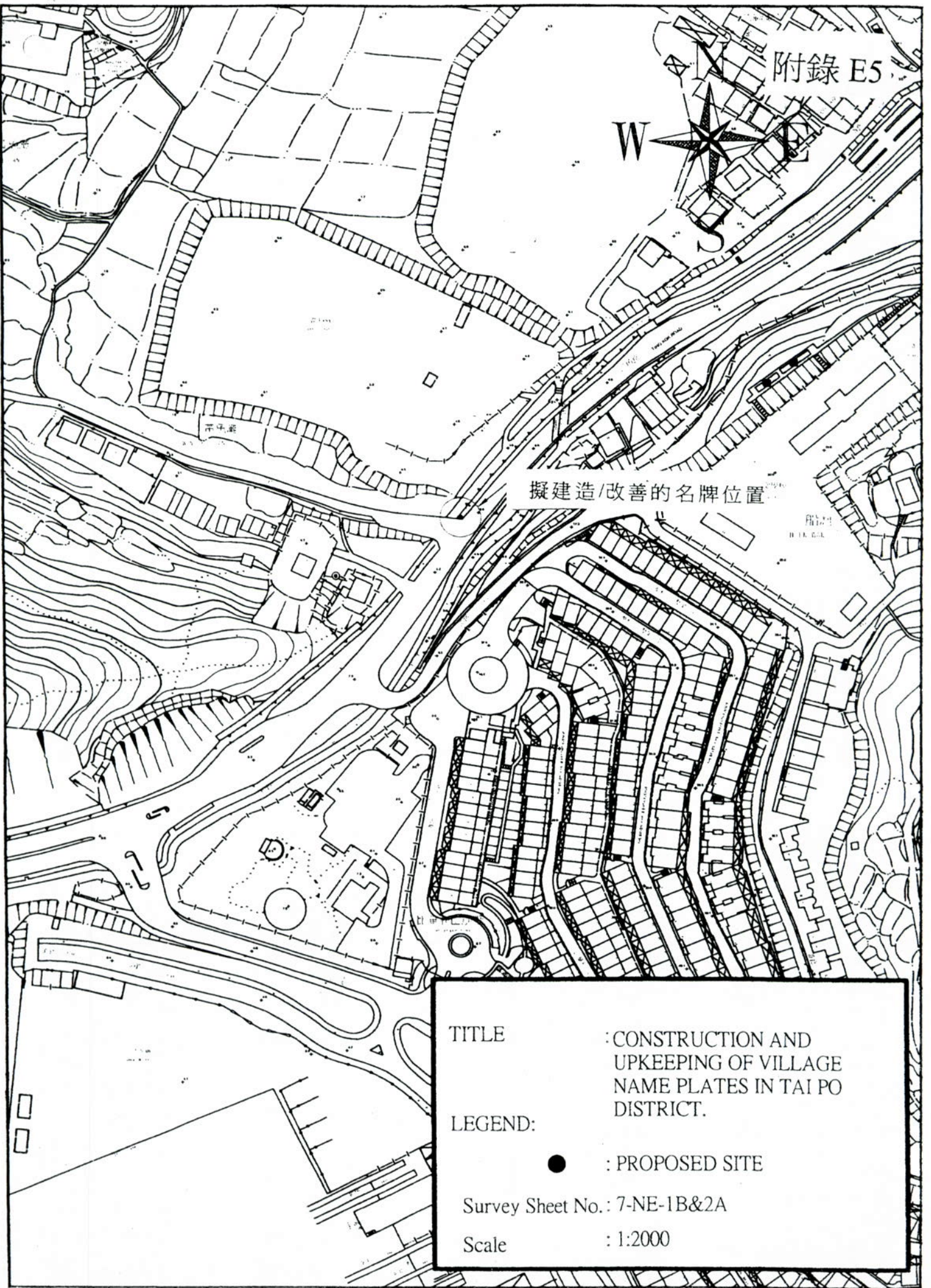
擬建造/改善的名牌位置

TITLE : CONSTRUCTION AND UPKEEPING OF VILLAGE NAME PLATES IN TAI PO DISTRICT.

LEGEND: ● : PROPOSED SITE

Survey Sheet No.: 7-NE-1B&2A

Scale : 1:2000





擬建的候車避雨亭

TITLE : CONSTRUCTION OF RAIN SHELTER AT TSENG TAU, TUNG TSZ, TAI PO.

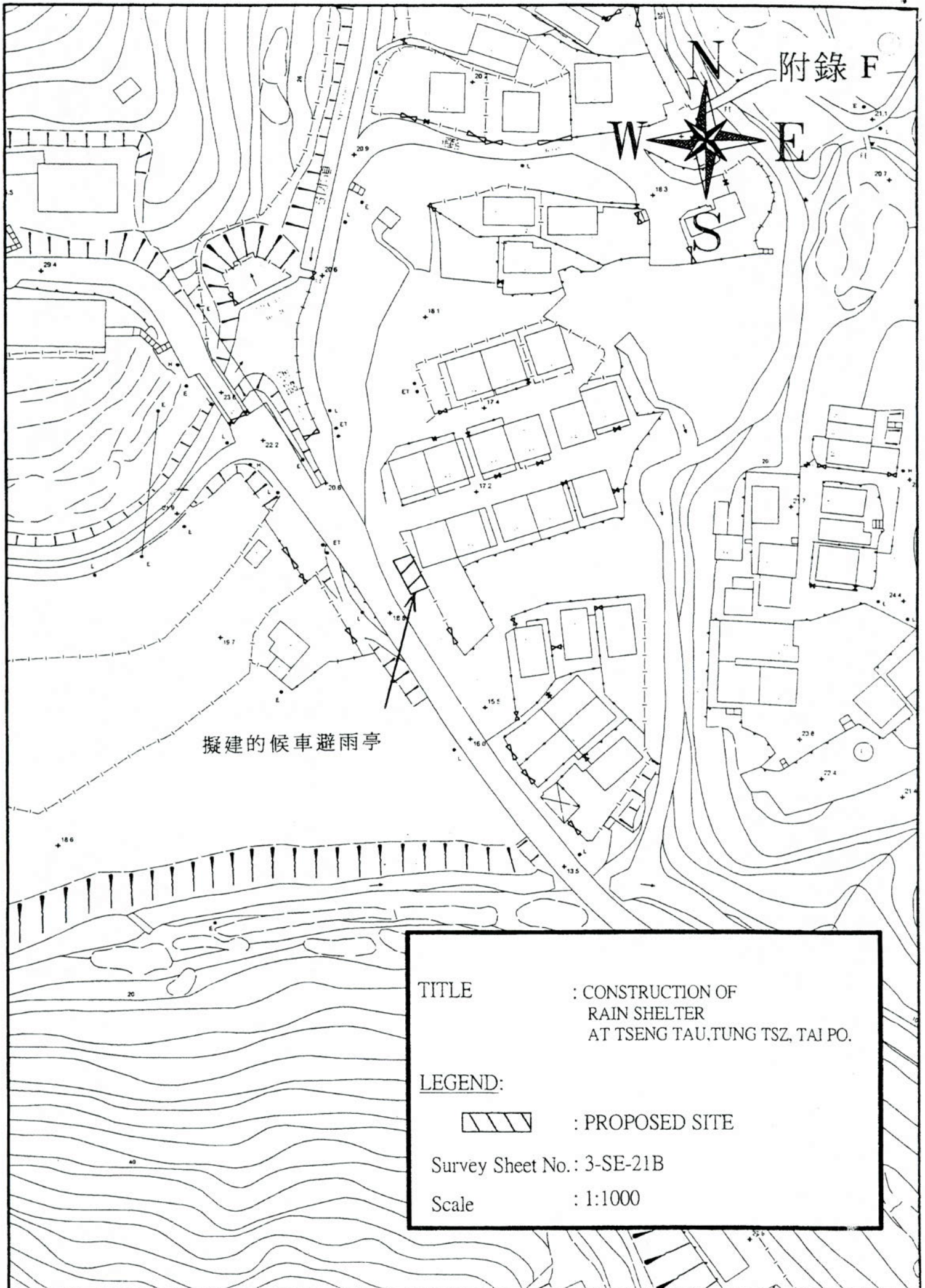
LEGEND:

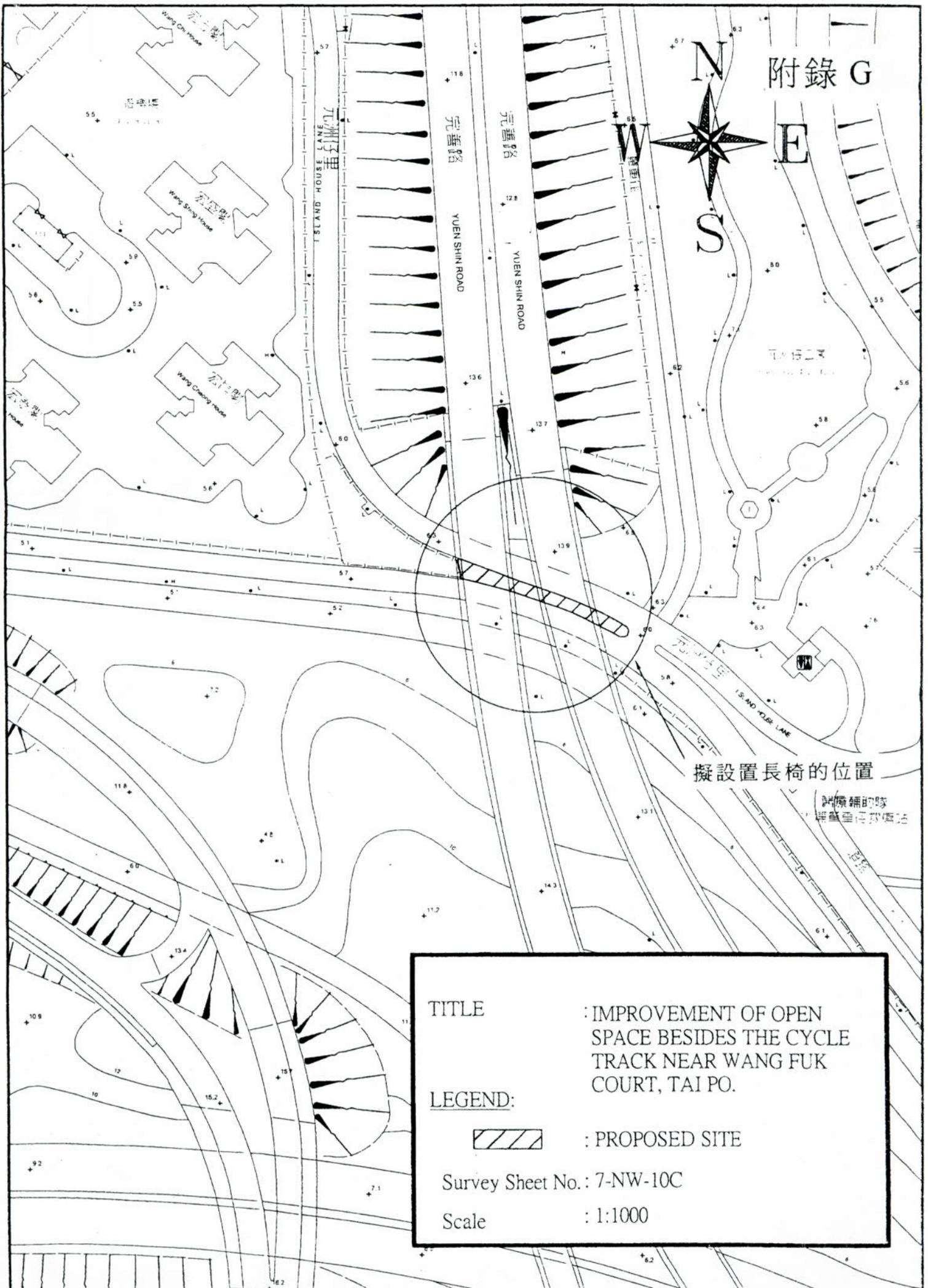


: PROPOSED SITE

Survey Sheet No.: 3-SE-21B


Scale : 1:1000





擬設置長椅的位置

試驗輔助隊
測量及工程處

TITLE	: IMPROVEMENT OF OPEN SPACE BESIDES THE CYCLE TRACK NEAR WANG FUK COURT, TAI PO.
LEGEND:	
	: PROPOSED SITE
Survey Sheet No.:	7-NW-10C
Scale	: 1:1000