

工務計劃項目第 7265RS 號
連接新界西北及新界東北之單車徑 – 伸延部份
三門仔段
(資料文件)

目的

本文件目的是向交通及運輸委員會(交委會)匯報三門仔段單車徑在三門仔路及漁安街路口的交通安排事宜。

背景

2. 土木工程拓展署於 2010 年 3 月 12 日諮詢交委會有關三門仔段單車徑的建議時，有委員關注三門仔路及漁安街路口的交通問題，促請有關部門改善該處的過路設施。我們其後與相關區議員及運輸署代表進行現場視察和商討改善安排。其後運輸署代表也於 2010 年 5 月 14 日的交委會會議上匯報有關改善措施的進展。

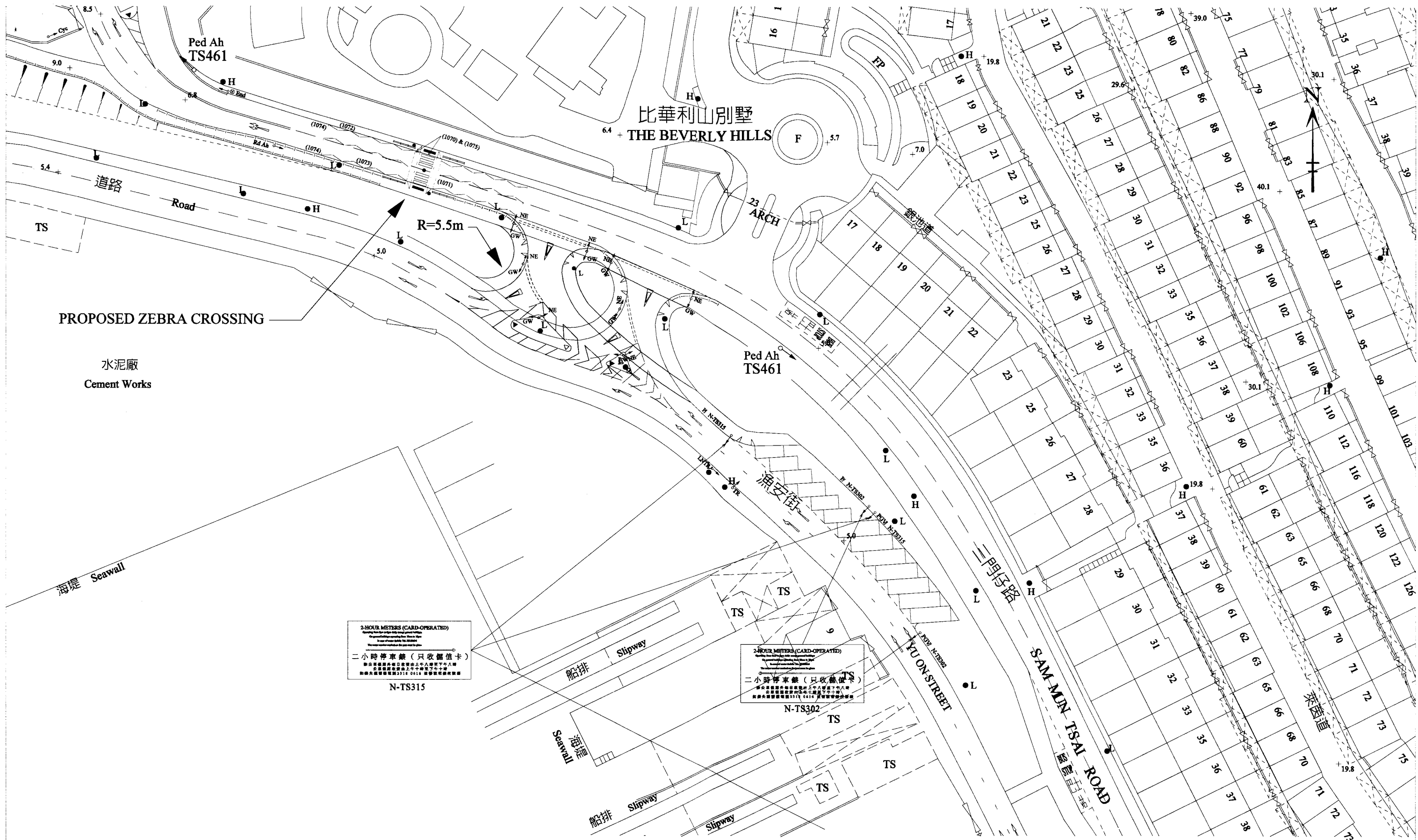
漁安街路口安排

3. 經相關的諮詢後，運輸署已完成三門仔路及漁安街路口的改善方案設計(請參考附圖 NE100385.04)。我們亦會根據運輸署建議的交通改善方案設計，修訂三門仔段單車徑於漁安街路口的安排(請參考附圖一)。隨後土木工程拓展署會根據道路(工程、使用及補償)條例(第 370 章)的規定，在憲報公布這項單車徑工程，讓公眾人士提出意見，以便工程可於 2012 年展開，及於 2014 年完成。

附件

4. 本文件夾附圖 NE100385.04 及圖一以供參考。

土木工程拓展署
新界西及北拓展處
2011 年 2 月 21 日




LOCATION: SAM MUN TSAI ROAD NEAR YU ON STREET , TAI PO

DRAWING NO.: NE100385.04

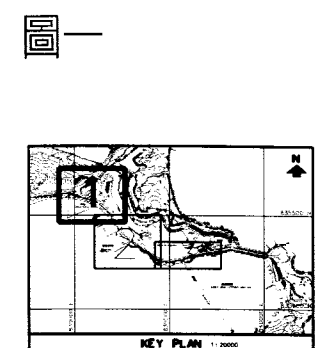
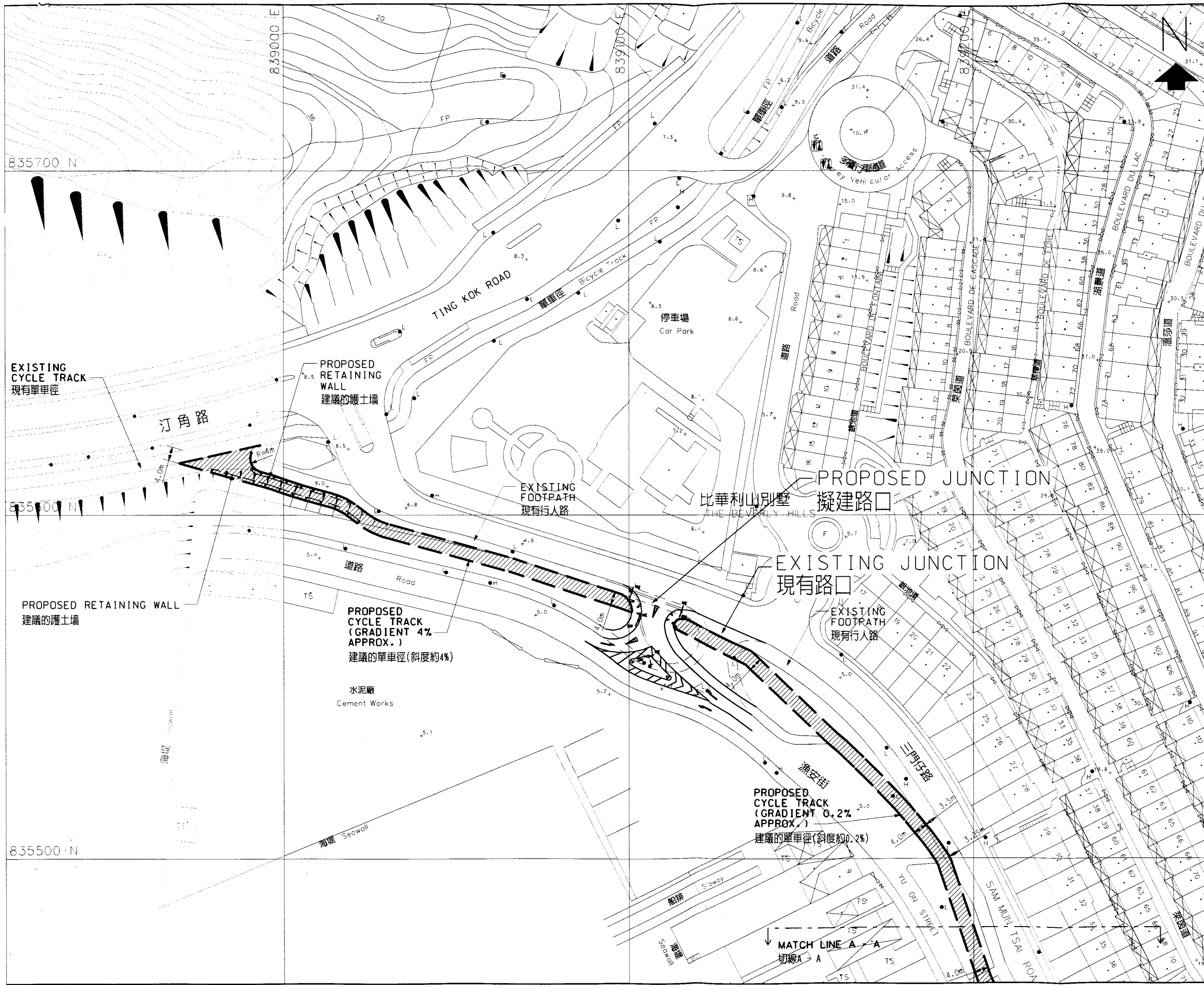
SCALE: 1:1000

TRAFFIC ENGINEERING (NTE) DIVISION.



運輸署

Transport Department



LEGEND
圖例

RECOMMENDED OPTION
建議方案

PROPOSED RETAINING WALL
建議的護土牆

| no. | date | description | SIGNED | Initial |
|----------|--------------|-------------|--------|---------|
| REVISION | | | | |
| name | signature | date | | |
| designed | SIGNED | DATE | | |
| drawn | ADISON DIENG | SIGNED | DATE | |
| checked | | SIGNED | DATE | |
| approved | | SIGNED | DATE | |

contract no. _____

project no. _____

project title
AGREEMENT NO. NTN 6/07
CYCLE TRACKS CONNECTING NORTH WEST
NEW TERRITORIES WITH
NORTH EAST NEW TERRITORIES-(EXTENSION),
MINOR SECTIONS INVESTIGATION,
DESIGN AND CONSTRUCTION

drawing title

**SAM MUN TSAI SECTION -
RECOMMENDED ALIGNMENT**
三門仔段 - 建議路線

drawing no. HT08110-SMT-RC1

scale
1 : 500 - A1
1 : 1000 - A3

client
NEW TERRITORIES NORTH & WEST
DEVELOPMENT OFFICE

consultant
CEDD 土木工程拓展署
CIVIL ENGINEERING AND
DEVELOPMENT DEPARTMENT

何田顧問工程師有限公司
HO TIN & ASSOCIATES
CONSULTING ENGINEERS LIMITED