

元朗區主要工程項目進度報告

(截至 2008 年 9 月 30 日止)



土木工程拓展署
新界西及北拓展處
2008 年 10 月

元朗區主要工程項目進度報告（截至2008年9月30日止）

| <u>目錄</u> | <u>頁數</u> |
|------------------|-----------|
| (1) 元朗基建工程項目 | 1-11 |
| (2) 社區、康樂及文化設施項目 | 12-15 |

附錄



元朗新市鎮規劃區界線圖

天水圍新市鎮規劃區界線圖

土木工程拓展署位於元朗區的工程項目位置圖


元朗區基建工程項目

截至 2008 年 9 月 30 日

| 工程編號及級別 | 工程名稱 | 預計費用 (百萬元) | 決策科首長及 負責部門/機構 | 動工日期 (月/年) | 竣工日期 (月/年) | 工程內容/備註 | 照片 |
|-------------|-----------------------------------|---------------|-------------------------|---------------|---------------|--|--|
| 27CG 甲級 | 元朗南擴展區 - 第 13 區及 14 區道路 工程 | 363.0 | 發展局局長 土木工程拓展署 | 11/2002 | 01/2008 | 工程包括在元朗第 13 區及 14 區建造道路、橋樑及相關的渠務工程。 工程現已完成及新建道路已於 2006 年年底全面開放給公眾使用，而其餘工程包括有關敷設水管及環境美化工程亦於 2008 年 1 月完成。 |  <p style="text-align: center;">已落成的十八鄉路</p> |
| 721CL 甲級 | 元朗舊墟發展 - L3 路伸延工程 | 33.4 | 發展局局長 土木工程拓展署 | 10/2008 | 12/2010 | 工程主要包括伸延 L3 路約 220 米，並建造相關排水渠、污水及食水管等基建設施。 現正進行招標工作。預計工程在 2008 年 10 月底展開。 | |
| 824TH 甲級 | 屏廈路改善工程 - 餘下工程 (厦村段天華路至沙洲里) | 179.4 | 運輸及 房屋局局長 土木工程拓展署 | 12/2007 | 2010 年底 | 此項目包括擴闊及改善一段長約 2000 米由天華路至沙洲里的厦村段屏廈路。 工程在 2007 年 12 月 24 日展開。現正進行敷設道路排水渠，建造排水道 D1，箱型暗渠 C2，護土矮牆和敷設水管工程。工程現已約 15% 完成。 |  |



元朗區基建工程項目

截至 2008 年 9 月 30 日

| 工程編號及級別 | 工程名稱 | 預計費用 (百萬元) | 決策科首長及負責部門/機構 | 動工日期 (月/年) | 竣工日期 (月/年) | 工程內容/備註 | 照片 |
|--------------|-------------------------|---------------|---------------------|---------------|---------------|--|---|
| 7265RS 乙級 | 連接新界西北及東北之單車徑 - 伸延部份 | 130.0 | 發展局局長 土木工程拓展署 | 06/2011 | 12/2015 | 這工程項目會將新界單車徑網絡伸延至元朗南生圍及落馬洲。 現正進行工程之勘探及初步設計工作。工程將分階段展開及完成。 | |
| 811TH 乙級 | 屏廈路改善工程 - 餘下工程 (廈村段) | 126.0 | 運輸及房屋局局長 土木工程拓展署 | 2009 年初 | 2010 年底 | 此項目包括擴闊及改善一段長約 500 米由沙洲里至洪天路的廈村段屏廈路。 工程的道路計劃已在 2008 年 5 月 22 日獲運輸及房屋局授權進行，有關公告已在 2008 年 5 月 30 日刊登憲報。 現正進行詳細設計及準備招標文件。 | |
| 7C05CL 丁級 | 天水圍第 112 區的基礎建設工程 | 16.0 | 發展局局長 土木工程拓展署 | 08/2008 | 01/2009 | 此項目包括鋪設臨時路面及建造相關排水工程。 工程在 2008 年 8 月 15 日展開。 |  工程正進行 |


元朗區基建工程項目

截至 2008 年 9 月 30 日

| 工程編號及級別 | 工程名稱 | 預計費用 (百萬元) | 決策科首長及負責部門/機構 | 動工日期 (月/年) | 竣工日期 (月/年) | 工程內容/備註 | 照片 |
|-------------|--|---------------|---------------------|---------------|---------------|---|---|
| 92CD 甲級 | 元朗、錦田、牛潭尾及天水圍雨水排放系統改善計劃第1階段第2B期 - 長春新村及金錢圍(被都分提升至甲級項目149CD 後的餘下工程) | 164.0 | 發展局局長 渠務署(工程管理部) | 12/2007 | 10/2010 | <p>工程合約編號DC/2007/17已於2007年12月31日展開。工程包括在長莆、馬鞍岡、元崗新村及田心村建造5條排水道，附屬工程包括興建方形暗渠、維修通道及重置馬鞍崗公園。</p> <p>因大部份工地在2008年6月尾才交給承建商，故整體工程祇完成了3.6%，渠務署會跟進工程的進度以確保工程能依期完成。</p> |  |
| 149CD 甲級 | 元朗、錦田、牛潭尾及天水圍雨水排放系統改善計劃第1階段第2B期 - 長莆、馬鞍崗及元崗新村(由乙級項目92CD都分提升此至甲級項目) | 155.6 | 發展局局長 渠務署(工程管理部) | 03/2007 | 12/2009 | <p>工程合約編號DC/2006/02已於2007年3月30日展開。</p> <p>工程包括在長春新村及金錢圍建造2條排水道。</p> <p>整體工程已完成了57%。</p> |  |

元朗區基建工程項目

截至 2008 年 9 月 30 日

| 工程編號及級別 | 工程名稱 | 預計費用 (百萬元) | 決策科首長及 負責部門/機構 | 動工日期 (月/年) | 竣工日期 (月/年) | 工程內容/備註 | 照片 |
|-------------|--|-----------------------------------|--------------------|---------------|---------------|--|---|
| 156CD 甲級 | 新界麒麟村、馬草壟、營盤、石仔嶺和沙嶺雨水排放系統改善計劃 (由乙級項目 118CD 部分提升至甲級項目) | 222.0 (部分工程項目在元朗區： 100 百萬元) | 發展局局長 渠務署(排水工程) | 11/2008 | 12/2010 | 工程現正在招標階段。 工程包括在麒麟村建造約一公里排水道及在馬草壟建造約五百米排水道。 |  |
| 215DS 甲級 | 元朗及錦田污水收集及排放計劃 - 錦田污水主幹渠第 1 期工程及凹頭污水幹渠工程 | 389.4 | 環境局局長 渠務署(污水工程) | 12/2005 | 08/2009 | 工程於 05 年 12 月 29 日展開。 工程包括在錦田、南生圍及凹頭建造污水收集系統。 現正進行污水系統工程。整體工程已完成 64%。 | |
| 112CD 乙級 | 新界北部雨水排放系統改善計劃 - A 部分 | 159.0 | 發展局局長 渠務署(排水工程) | 03/2009 | 03/2012 | 工程現正在設計階段。 工程包括在元朗區建造新田西主排水道。 在 2005 年 3 月 1 日、9 月 23 日及 2006 年 9 月 7 日就新田西主排水道曾諮詢新田鄉事委員會。另外在 2006 年 2 月 23 日亦諮詢元朗區議會，並計劃會再進一步諮詢區議會。工程預計可在 2009 年年初展開。 | |



元朗區基建工程項目

截至 2008 年 9 月 30 日

| 工程編號及級別 | 工程名稱 | 預計費用 (百萬元) | 決策科首長及 負責部門/機構 | 動工日期 (月/年) | 竣工日期 (月/年) | 工程內容/備註 | 照片 |
|-------------|-------------------------------|---------------|----------------------|---------------|---------------|---|----|
| 157DS 乙級 | 元朗及錦田污水收集系統第 2 階段 | 89.3 | 環境局局長 渠務署 | 09/2010 | 03/2014 | 工程現正在設計階段。工程包括在元朗及錦田 10 條鄉村提供污水收集系統。 由於工程受到居民的反對，工程的動工日期需要更改，以便進一步諮詢居民。 | |
| 223DS 乙級 | 元朗及錦田污水處理系統改善工程 - 新圍污水處理廠改善工程 | 1,167.2 | 環境局局長 渠務署(淨化海港計劃) | 02/2011 | 04/2015 | 工程現正在設計階段。 工程包括改善現有新圍污水處理廠。 | |
| 235DS 乙級 | 元朗及錦田污水收集及排放計劃 | 1,553.6 | 環境局局長 渠務署(污水工程) | 08/2009 | 02/2014 | 工程現正在設計階段。工程包括在新田、牛潭尾、錦田、八鄉、元朗南、廈村及流浮山一帶地區建造污水收集系統。元朗區議會已於 2008 年 6 月支持污水工程組合甲。當中廈村及流浮山的污水工程已分別於 29/8/2008 及 26/9/2008 進行《水污染管制(排污設備)規例》下的刊憲程序。 餘下污水工程組合的諮詢工作將會繼續。 | |


元朗區基建工程項目

截至 2008 年 9 月 30 日

| 工程編號 及 級別 | 工程名稱 | 預計費用 (百萬元) | 決策科首長及 負責部門/機構 | 動工日期 (月/年) | 竣工日期 (月/年) | 工程內容/備註 | 照片 |
|-----------------|-------------------|---------------|---------------------|---------------|---------------|---|--|
| 274DS 乙級 | 元朗及錦田污水收集系統第 3 階段 | 317.3 | 環境局局長 渠務署(污水工程部) | 07/2009 | 03/2014 | 工程現正在設計階段。工程包括在元朗及錦田 34 條鄉村提供污水收集系統。元朗區議會支持其中 15 條鄉村的污水工程。工程的動工日期需要稍為延遲，以便進行《水污染管制(排污設備)規例》下的刊憲程序。 由於餘下 19 條鄉村反對進行工程，進一步的諮詢工作將會展開。 | |
| - | 天水圍 103 區 | 806.0 | 運輸及房屋局 局長 房屋署 | 09/2004 | 03/2008 | 3,836 個公共房屋單位及有關之設施。 四座非標準設計住宅大廈、服務設施大廈及商場的工程現已完成。 |  已完成的天水圍 103 區公共屋邨 |
| - | 天水圍 104 區 | 589.0 | 運輸及房屋局 局長 房屋署 | 02/2006 | 09/2009 | 2,365 個公共房屋單位。 三座非標準設計住宅大廈的上蓋結構工程現至第卅四、第卅二及第卅住宅樓層。 |  天水圍 104 區公共屋邨 |



元朗區基建工程項目

截至 2008 年 9 月 30 日

| 工程編號及級別 | 工程名稱 | 預計費用 (百萬元) | 決策科首長及負責部門/機構 | 動工日期 (月/年) | 竣工日期 (月/年) | 工程內容/備註 | 照片 |
|-------------|------------------------|---------------|---------------------|---------------|---------------|--|---|
| 777TH 甲級 | 新田交匯處的改善工程 | 400.2 | 運輸及房屋局 局長 路政署 | 04/2005 | 05/2007 | <p>工程主要包括興建兩條高架支路，分別從現有的粉嶺公路西行線和新田公路北行線連接至現有的車輛輪候區，以及相關改善工程。</p> <p>工程於 2005 年 4 月 28 日展開。而該工程主要高架道路於 2007 年 5 月 27 日已完成並開放給公眾使用。其餘部份青山公路/新田村路交匯處道路工程將於 2008 年底完工。</p> |  |
| 750TH 乙級 | 元朗安寧路與教育路之間行車天橋和毗鄰行人天橋 | 212.0 | 運輸及房屋局 局長 路政署 | 10/2010 | 02/2014 | <p>渠務署及路政署將於二零零八年十月廿三日之區議會上，就元朗明渠翻新及行人天橋及道路改善工程之有關詳情再作出諮詢。</p> | |
| 820TH 乙級 | 錦田公路及林錦公路餘段改善工程 | 169.0 | 運輸及房屋局 局長 路政署 | 09/2010 | 08/2013 | <p>正在進行初步設計。土力、環境、交通及渠務影響評估研究已於二零零八年三月底展開。</p> | |

元朗區基建工程項目

截至 2008 年 9 月 30 日

| 工程編號及級別 | 工程名稱 | 預計費用 (百萬元) | 決策科首長及負責部門/機構 | 動工日期 (月/年) | 竣工日期 (月/年) | 工程內容/備註 | 照片 |
|-------------|----------------------|---------------|---------------|---------------|---------------|--|---|
| 90WC 甲級 | 更換及修復水管工程第 1 階段第 1 期 | 34.0 | 發展局局長 水務署 | 08/2003 | 04/2008 | 工程包括在元朗新圍附近村落及青山道元朗段和洪水橋段進行更換及修復水管， 工程現已大致完成。 |  |
| 174WC 甲級 | 更換及修復水管工程第 1 階段第 2 期 | 93.3 | 發展局局長 水務署 | 12/2006 | 03/2010 | 合約 4/WSD/06 工程包括在元朗及荃灣進行更換及修復長約 21 公里的水管。 現已完成元朗區內 49% 的工程。 |  |
| 182WC 甲級 | 更換及修復水管工程第 2 階段 | 420.0 | 發展局局長 水務署 | 01/2007 | 06/2011 | 工程包括在在元朗區內更換及修復長約 240 公里的水管。 現已完成約 22% 的工程。 | |

元朗區基建工程項目

截至 2008 年 9 月 30 日

| 工程編號 及 級別 | 工程名稱 | 預計費用 (百萬元) | 決策科首長及 負責部門/機構 | 動工日期 (月/年) | 竣工日期 (月/年) | 工程內容/備註 | 照片 |
|-----------------|-----------------------|---------------|-------------------|---------------|---------------|--|----|
| 186WC 甲級 | 更換及修復水管工 程第 3 階段 | 132.0 | 發展局局長 水務署 | 12/2008 | 08/2013 | 工程包括在在元朗區內(凹頭、元朗市中心 及青山公路(屏山段至洪水橋段)等地) 更換及修復長約 26 公里的水管。 工程現正在招標階段。 | |
| 189WC 乙級 | 更換及修復水管工 程第 4 階段 | 100.0 | 發展局局長 水務署 | 06/2010 | 12/2015 | 工程勘测階段剛於 2008 年 9 月 26 日展開。 | |
| 045WS 乙級 | 新界西北區海水供 水計劃-(第二期) | 411.0 | 發展局局長 水務署 | 04/2009 | 12/2012 | 工程現正在設計階段。 第一期工程全部在屯門區進行。第二期工程 包括由屯門濾水廠起沿青山公路鋪設海水水 管直達天水圍及丹桂村路,興建丹桂村海水 配水庫及樂安排海水抽水站。 | |






元朗區基建工程項目

截至 2008 年 9 月 30 日

| 工程編號 及 級別 | 工程名稱 | 預計費用 (百萬元) | 決策科首長及 負責部門/機構 | 動工日期 (月/年) | 竣工日期 (月/年) | 工程內容/備註 | 照片 |
|-----------------|---------------|---------------|-------------------|---------------|---------------|---|----|
| 048WS 乙級 | 元朗區海水供水計 劃 | 394.6 | 發展局局長 水務署 | 07/2009 | 12/2014 | <p>工程現正在設計階段。</p> <p>公眾諮詢已排期於 2007 年 3 月 21 日及 2008 年 7 月 23 日向元朗區議會城鄉規劃及發展委員會分別就配水庫部分及管道敷設工程進行諮詢。同時公眾諮詢已於 2008 年 9 月 19 日向屯門區議會衛生及地區發展委員會就敷設工程進行諮詢，上述兩個委員會均對是項工程計劃予以支持。</p> <p>全部工程包括在丹桂村擴建海水配水庫，提升樂安排海水抽水站及屯門濾水廠之中途氣氣補充站，及在元朗區和元朗 屯門走廊等區進行敷設管道。</p> | |



元朗區社區、康樂及文化設施項目

截至 2008 年 9 月 30 日

| 工程編號及級別 | 工程名稱 | 預計費用 (百萬元) | 決策科首長及 負責部門/機構 | 動工日期 (月/年) | 竣工日期 (月/年) | 工程內容/備註 | 照片 |
|-------------|-------------------------------------|---------------|----------------------------|---------------|---------------|--|---|
| 325EP 甲級 | 元朗第 13 區的第一 所小學 | 106.0 | 教育局局長 建築署 | 11/2006 | 10/2008 | 現正進行上蓋工程。整體工程完成了約 98%。 預計於 2009 年 10 月完工。 |  |
| 326EP 甲級 | 元朗第 13 區的第二 所小學 | 96.3 | 教育局局長 建築署 | 11/2006 | 10/2008 | 現正進行上蓋工程。整體工程完成了約 98%。 預計於 2009 年 10 月完工。 |  |
| 267ES 甲級 | 改建天水圍第 104 區 1 所小學校舍以重置 1 所中學 | 92.6 | 教育局局長 建築署 | 11/2008 | 06/2010 | 現正審核投標文件。 |  |
| 104ET 甲級 | 元朗第 13 區小學暨 中學的直資學校 | 242.9 | 教育局局長 建築署 | 11/2008 | 07/2011 | 1 所 18 班小學暨 24 班中學的直資學校，現正 審核投標文件。 |  |
| 48RG 甲級 | 天水圍公共圖書館 兼體育館 | 625.40 | 民政事務局局长 康樂及文化事務署 建築署 | 11/2007 | 05/2011 | 工程包括以下設施： <ul style="list-style-type: none"> ▪ 1 間體育館； ▪ 1 個 25 米乘 25 米室內暖水泳池； ▪ 1 間主要圖書館；以及 ▪ 輔助設施。 地基工程已於 2007 年 11 月 19 日展開。 工程進行中。 |  |




元朗區社區、康樂及文化設施項目

截至2008年9月30日

| 工程編號及級別 | 工程名稱 | 預計費用 (百萬元) | 決策首長及負責部門/機構 | 動工日期 (月/年) | 竣工日期 (月/年) | 工程內容/備註 | 照片 |
|-------------|--------------------|---------------|----------------------------|---------------|---------------|--|---|
| 405R0 甲級 | 天水圍第107區地區 休憩用地 | 91.4 | 民政事務局局长 康樂及文化事務署 建築署 | 03/2007 | 12/2008 | <p>工程包括以下設施：</p> <ul style="list-style-type: none"> ▪ 一個排球場； ▪ 一條設有健身站的緩跑徑； ▪ 為不同年齡組別的兒童而設的兒童遊樂處； ▪ 長者健身站及卵石步行徑； ▪ 供休憩、耍太極和舉行活動的園景區； ▪ 為單車用者而設的小徑； ▪ 廁所設施；以及 ▪ 一座服務大樓，內設辦事處和儲物室等輔助設施。 <p>工程已於2007年3月30日展開，並預可期可按原訂計劃於2008年12月竣工。</p> |  |
| 49RG 乙級 | 元朗第3區公共圖書館 兼體育館 | 546.0 | 民政事務局局长 康樂及文化事務署 建築署 | 05/2009 | 03/2012 | <p>工程包括以下設施：</p> <ul style="list-style-type: none"> ▪ 1間體育館； ▪ 1間分區圖書館；以及 ▪ 輔助設施。 <p>土地勘探已於2008年5月完成。</p> <p>初步設計方案於2008年9月5日獲元朗區議會地區設施管理委員會通過，建築署現正進行深化設計工作。</p> |  |

元朗區社區、康樂及文化設施項目

截至 2008 年 9 月 30 日

| 工程編號及級別 | 工程名稱 | 預計費用 (百萬元) | 決策科首長及 負責部門/機構 | 動工日期 (月/年) | 竣工日期 (月/年) | 工程內容/備註 | 照片 |
|-------------|---------------------|---------------|----------------------------|---------------|---------------|---|--|
| 53RG 乙級 | 天水圍第 101 區體育館及社區會堂 | 403.0 | 民政事務局局长 康樂及文化事務署 建築署 | 12/2009 | 06/2012 | 工程包括以下設施： <ul style="list-style-type: none"> ▪ 1 間體育館； ▪ 1 間社區會堂；以及 ▪ 輔助設施。 建築署現正進行初步設計工作。 |  |
| 012CE 丁級 | 天水圍第 29 及 33A 區地區廣場 | 14.7 | 民政事務局局长 康樂及文化事務署 建築署 | 04/2007 | 03/2008 | 工程包括以下設施： <ul style="list-style-type: none"> ▪ 休憩處及圍景區； ▪ 可供舉行各類活動的露天廣場(面積約 1,500 平方米)；以及 ▪ 照明設施。 建築工程已按原訂計劃於 2008 年 3 月完成，供居民使用。 |  |
| 877XY 丁級 | 洪水橋洪德路鄰舍休憩用地 | 7.67 | 民政事務局局长 康樂及文化事務署 建築署 | 修訂中 | 修訂中 | 工程包括以下設施： <ul style="list-style-type: none"> ▪ 設有長椅及蔭棚的休憩地方； ▪ 長者健身處；以及 ▪ 兒童遊樂處。 待元朗地政處與路政署確定地盤範圍，建築署會重新檢視工程時間表及預算。 |  |

元朗區社區、康樂及文化設施項目

截至 2008 年 9 月 30 日

| 工程編號 及 級別 | 工程名稱 | 預計費用 (百萬元) | 決策科首長及 負責部門/機構 | 動工日期 (月/年) | 竣工日期 (月/年) | 工程內容/備註 | 照片 |
|-----------------|------------------|---------------|----------------------------|---------------|---------------|---|----|
| 885XY 丁級 | 錦田高埔村籃球場 及休憩處 | 12.7 | 民政事務局局長 康樂及文化事務署 建築署 | 修訂中 | 修訂中 | 工程包括以下設施： <ul style="list-style-type: none"> ■ 一個籃球場(設有 4.5 米高圍網及泛光燈)； ■ 休憩地方(附設涼亭、避雨處及長椅)； ■ 園景地方；以及 ■ 長者健身角。 元朗地政處現正處理撥地申請。建築署會在落實地盤通道及有關撥款後展開工程。 | |

2005年5月25日撥備的繪製圖
比例 1 : 1000 測量圖影為依據
EXACT PLAN PREPARED ON 26.5.05
BASED ON REDUCTION OF
SCALE 1 : 1 000 SURVEY SHEETS

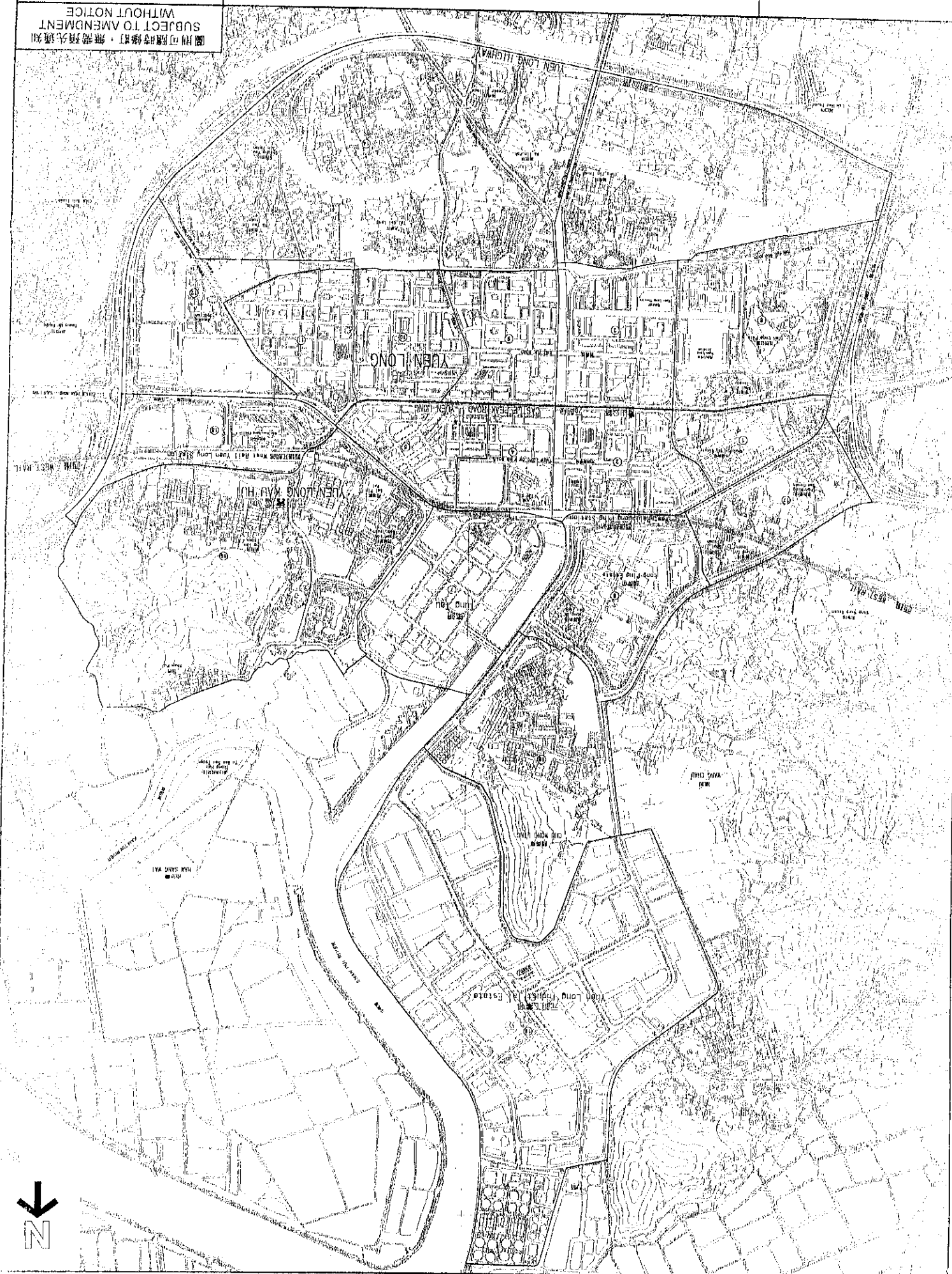
元朗新市鎮規劃區界線 YUEN LONG NEW TOWN PLANNING AREA BOUNDARY

圖則編號 M/YL 05/04
PLANNING DEPARTMENT



規劃署 屯門及元朗規劃處
TUEEN MUN AND YUEN LONG
DISTRICT PLANNING OFFICE

圖則可隨時修訂，無須預先通知
SUBJECT TO AMENDMENT
WITHOUT NOTICE



2005年5月25日發行的概要圖
以比例 1 : 1000 將圖面縮影為依據
EXTRACT PLAN PREPARED ON 25.05
BASED ON REDUCTION OF
SCALE 1 : 1 000 SURVEY SHEETS

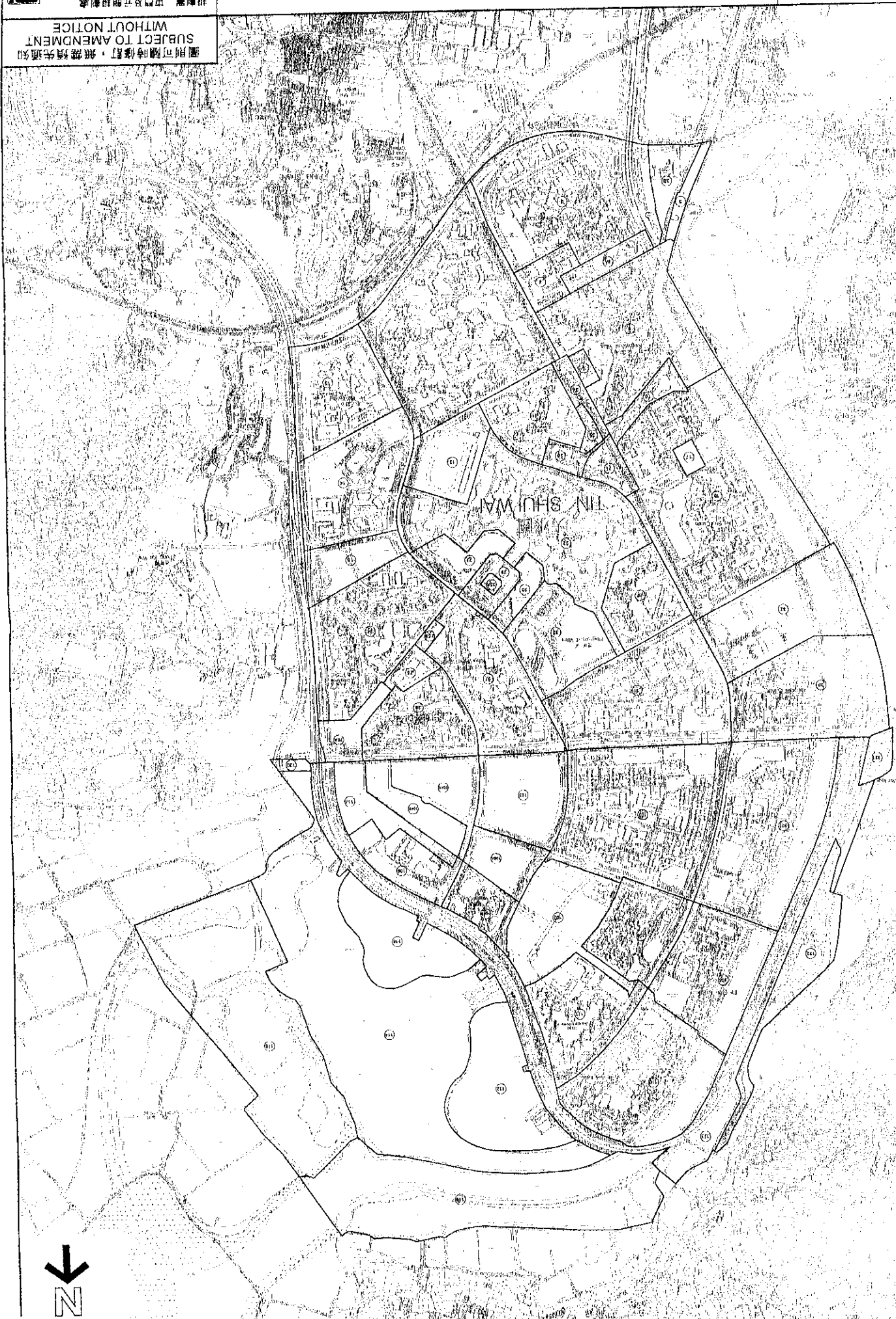
天水圍新市鎮規劃區界線 TIN SHUI WAI NEW TOWN PLANNING AREA BOUNDARY

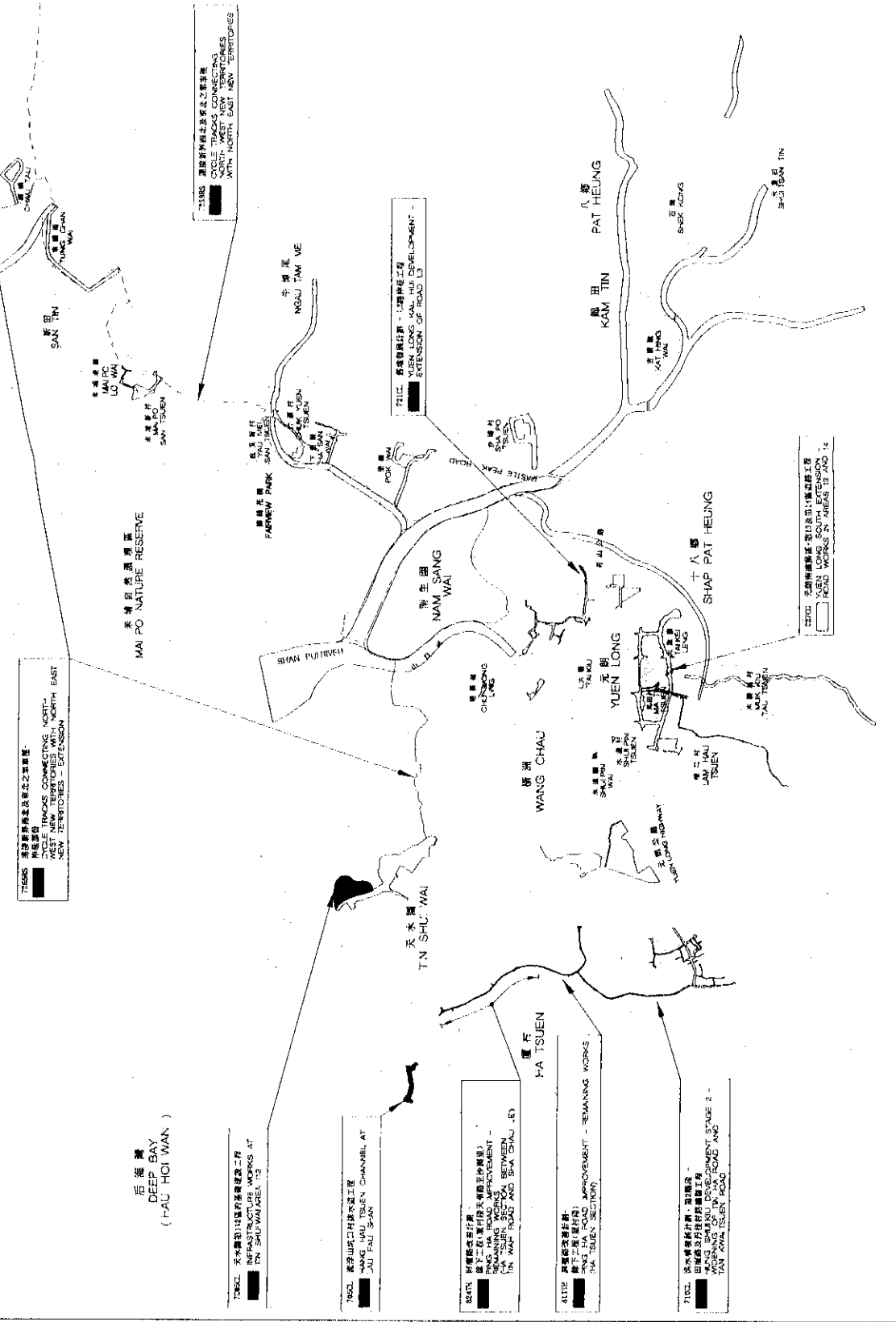
比例尺 1 : 10 000 SCALE
METRES * 200 400 METRES

圖則編號 M/TM 2005/19
PLAN No.

規劃署 屯門及元朗規劃處
TUN MUN AND YUEN LONG
DISTRICT PLANNING OFFICE
PLANNING DEPARTMENT

圖則可隨時修訂，無須預先通知
SUBJECT TO AMENDMENT
WITHOUT NOTICE





7159S 葵涌新橋路及北之單車徑
 單車徑
 CYCLE TRACKS CONNECTING NORTH-
 WEST TERRITORIES & EXTENSION NORTH EAST
 NEW TERRITORIES WITH INDIVIDUAL EAST NEW TERRITORIES

7158S 葵涌新橋路及北之單車徑
 單車徑
 CYCLE TRACKS CONNECTING NORTH-
 WEST TERRITORIES & EXTENSION NORTH EAST
 NEW TERRITORIES WITH INDIVIDUAL EAST NEW TERRITORIES

7122C 葵涌新橋路及北之單車徑
 單車徑
 CYCLE TRACKS CONNECTING NORTH-
 WEST TERRITORIES & EXTENSION NORTH EAST
 NEW TERRITORIES WITH INDIVIDUAL EAST NEW TERRITORIES

7120D 葵涌新橋路及北之單車徑
 單車徑
 CYCLE TRACKS CONNECTING NORTH-
 WEST TERRITORIES & EXTENSION NORTH EAST
 NEW TERRITORIES WITH INDIVIDUAL EAST NEW TERRITORIES

7082L 葵涌新橋路及北之單車徑
 單車徑
 CYCLE TRACKS CONNECTING NORTH-
 WEST TERRITORIES & EXTENSION NORTH EAST
 NEW TERRITORIES WITH INDIVIDUAL EAST NEW TERRITORIES

7082L 葵涌新橋路及北之單車徑
 單車徑
 CYCLE TRACKS CONNECTING NORTH-
 WEST TERRITORIES & EXTENSION NORTH EAST
 NEW TERRITORIES WITH INDIVIDUAL EAST NEW TERRITORIES

7082L 葵涌新橋路及北之單車徑
 單車徑
 CYCLE TRACKS CONNECTING NORTH-
 WEST TERRITORIES & EXTENSION NORTH EAST
 NEW TERRITORIES WITH INDIVIDUAL EAST NEW TERRITORIES

824TR 葵涌新橋路及北之單車徑
 單車徑
 CYCLE TRACKS CONNECTING NORTH-
 WEST TERRITORIES & EXTENSION NORTH EAST
 NEW TERRITORIES WITH INDIVIDUAL EAST NEW TERRITORIES

824TR 葵涌新橋路及北之單車徑
 單車徑
 CYCLE TRACKS CONNECTING NORTH-
 WEST TERRITORIES & EXTENSION NORTH EAST
 NEW TERRITORIES WITH INDIVIDUAL EAST NEW TERRITORIES

7102L 葵涌新橋路及北之單車徑
 單車徑
 CYCLE TRACKS CONNECTING NORTH-
 WEST TERRITORIES & EXTENSION NORTH EAST
 NEW TERRITORIES WITH INDIVIDUAL EAST NEW TERRITORIES

圖例 LEGEND
 二零零八年 2008
 完成之工程項目
 PROJECTS COMPLETED IN 2007/2008
 正在進行中的工程項目
 PROJECTS IN PROGRESS
 於二零零八年及二零零九年
 及以後預計的工程項目
 PROJECTS TO START IN 2008/2009
 AND AFTERWARDS

元朗工程拓展署位於元朗的工程項目位置圖
 LOCATION PLAN OF CEDD'S DEVELOPMENT PROJECTS IN YUEN LONG