

油尖旺區議會交通及運輸委員會會議

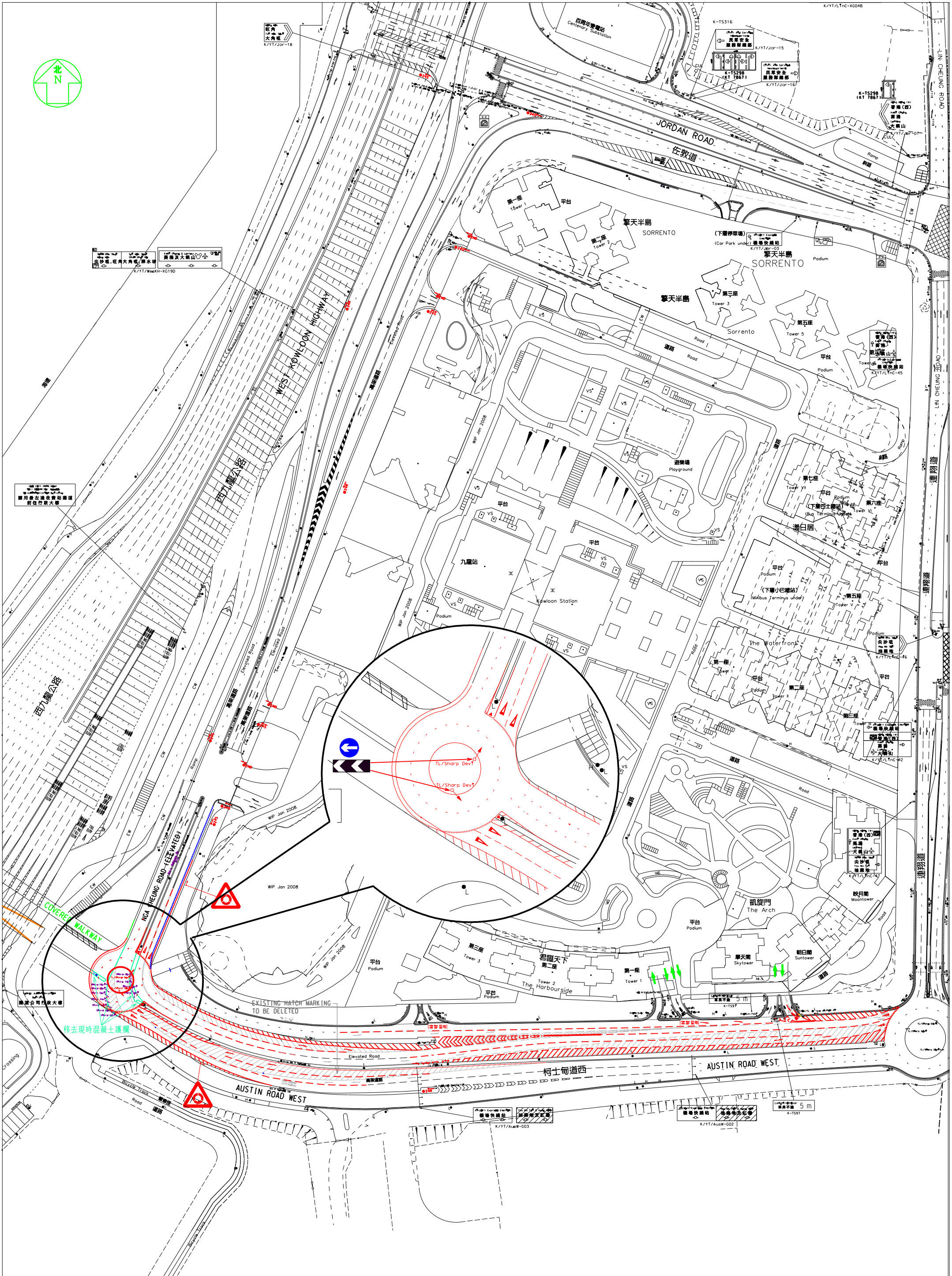
運輸署 / 路政署正在施工中或準備於短期內施工的區域交通改善工程項目及時間表(截至2011年8月)

項目編號	擬建的交通改善工程項目	地點	預期動工日期	預期完工日期	詳細備註	運輸署工程師姓名(電話)	路政署工程師姓名(電話)
KL/10/02286	柯士甸道西天橋與雅翔道天橋交界改善工程 (圖則編號: K100397.01)	柯士甸道西與雅翔道	2011年3月	2011年11月	因擬建工程影響到橋面及橋底的現有街燈，有需要改動街燈管道的走線、現有的街燈及天橋結構。同時，亦要於橋底下的一段雅翔道敷設新的街燈管道及安裝新的街燈。路政署現已完成橋底下雅翔道敷設新的街燈管道工程，並已於2011年8月中開展橋面的結構及街燈管道工程。因申請掘路許可證及與高鐵項目協調臨時交通管理安排所花的時間比預期長，安裝新的街燈及餘下的迴旋處工程預計於2011年11月完工。	葉冠強先生 (2399 2506)	潘嘉敏先生 (2707 7217)
KL/09/02964	擴闊行人路及加設旅遊巴士上落客點 (圖則編號: K090088.01B) (進行道路改善工程時，現有的圍欄將會更換為特色圍欄)	介乎花園街至洗衣街的一段豉油街	2011年1月初	2011年12月	花園街與洗衣街之間一段豉油街的擴闊行人路及加設旅遊巴士上落客點工程，已於2011年2月底竣工，餘下的特色圍欄裝設工程，亦已於3月底完成。此外，花園街/豉油街交界附近的擴闊行人路工程，因要重新安排及申請挖掘准許證，預計在2011年11月左右才能進行。	李祖賢先生 (2399 2509)	林國安先生 (2707 7434)

油尖旺區議會交通及運輸委員會會議

運輸署 / 路政署正在施工中或準備於短期內施工的區域交通改善工程項目及時間表(截至2011年8月)

項目編號	擬建的交通改善工程項目	地點	預期動工日期	預期完工日期	詳細備註	運輸署工程師 姓名(電話)	路政署工程師 姓名(電話)
KL/11/02548	行人專用區試驗計劃相關工程 (建議更改為星期一至星期日中午12時正至晚上9時正) (圖則編號:K1108867.01A)	介乎上海街至白加士街的一段寶靈街	2011年9月中	2011年10月	行人專用區試驗計劃預計可於2011年10月中展開。	楊永健先生 (2399 2711)	潘嘉敏先生 (2707 7217)
KL/10/02338	加設傷殘人士過路設施 (圖則編號:K100369.05)	柏景灣公共交通交匯處	2011年4月底	2011年9月底	工程已於2011年5月大致完成。現正等待巴士公司移除站柱，以進行餘下的傷殘人士等候位置的油漆圖案。	葉冠強先生 (2399 2506)	潘嘉敏先生 (2707 7217)
KL/11/01317	擬在廣東道及山東街交界路口設燈號控制行人過路處的前期改善工程 (圖則編號:K110003.01)	廣東道與山東街交界	2011年7月	2012年6月	在廣東道及山東街交界路口建設下斜路沿地台的工程已於2011年8月中完工。有關加設燈號控制系統的管線敷設及機電工程將隨後進行。	李祖賢先生 (2399 2509)	林國安先生 (2707 7434)

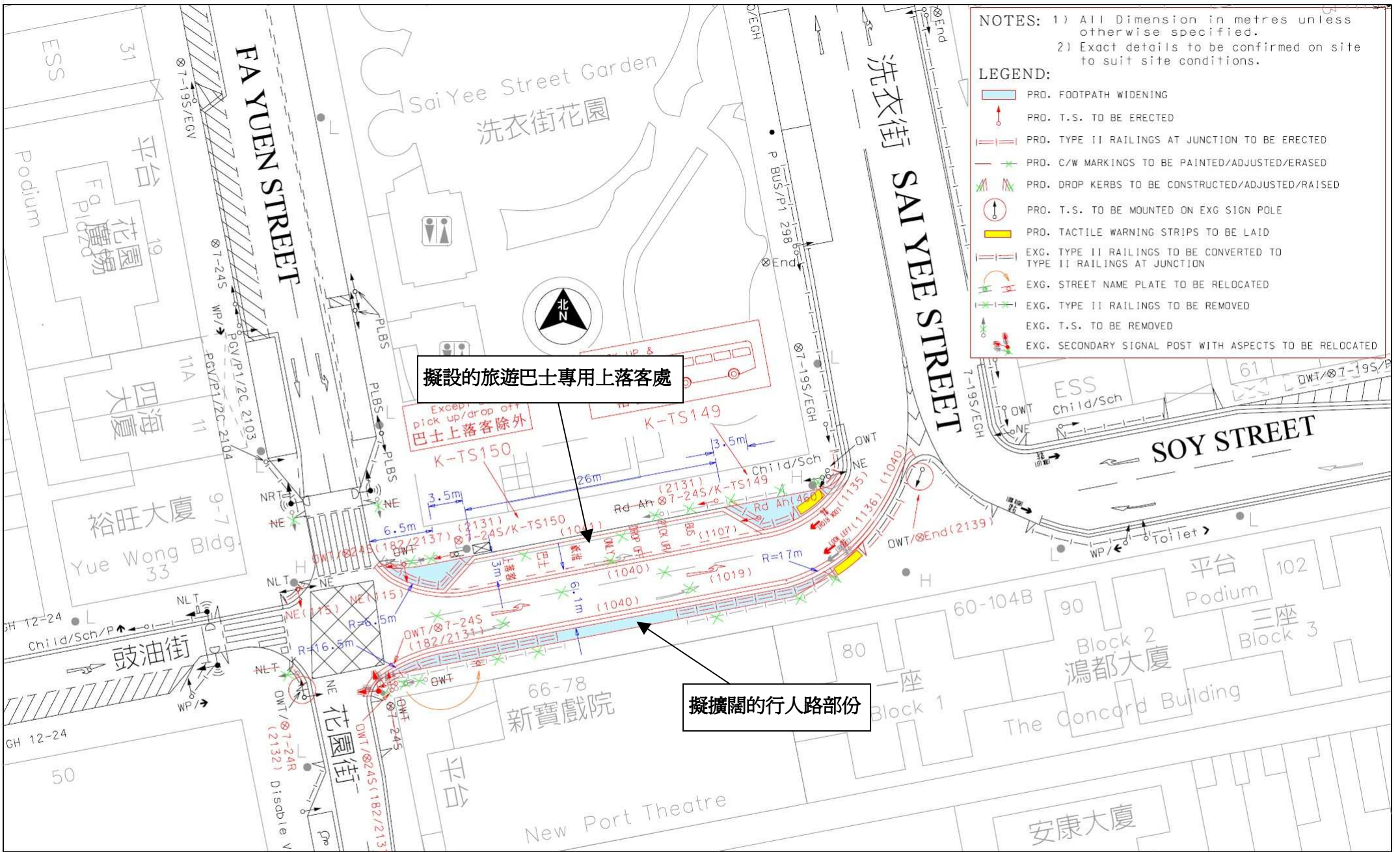


日期: 21-12-2010

圖号: K100397.01

柯士甸道西/雅翔道改善方案

比例: 1:1000 (A1 圖)



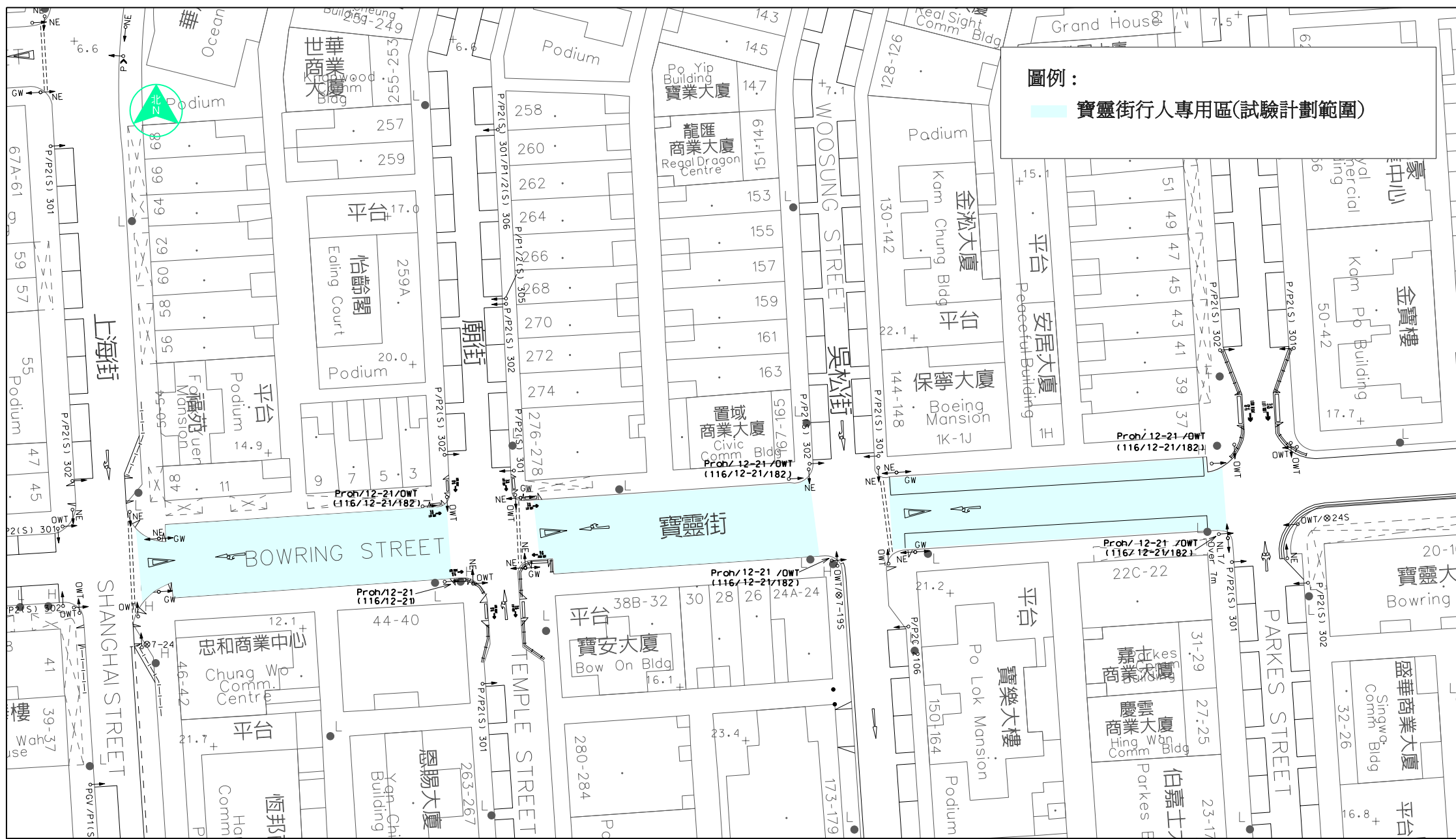
NOTES: 1) All Dimension in metres unless otherwise specified.
 2) Exact details to be confirmed on site to suit site conditions.

- LEGEND:
- PRO. FOOTPATH WIDENING
 - PRO. T.S. TO BE ERECTED
 - PRO. TYPE II RAILINGS AT JUNCTION TO BE ERECTED
 - PRO. C/W MARKINGS TO BE PAINTED/ADJUSTED/ERASED
 - PRO. DROP KERBS TO BE CONSTRUCTED/ADJUSTED/RAISED
 - PRO. T.S. TO BE MOUNTED ON EXG SIGN POLE
 - PRO. TACTILE WARNING STRIPS TO BE LAID
 - EXG. TYPE II RAILINGS TO BE CONVERTED TO TYPE II RAILINGS AT JUNCTION
 - EXG. STREET NAME PLATE TO BE RELOCATED
 - EXG. TYPE II RAILINGS TO BE REMOVED
 - EXG. T.S. TO BE REMOVED
 - EXG. SECONDARY SIGNAL POST WITH ASPECTS TO BE RELOCATED

擬設的旅遊巴士專用上落客處

擬擴闊的行人路部份

 運輸署 Transport Department	Engineer Jason CY LEE	Drawing Title PROPOSED FOOTPATH WIDENING AND BUS PICK UP & DROP OFF PLACE AT SOY STREET	Survey Sheet No. K11P19D
	Checked C.Y. CHAN		Date 3-SEP-2009
Office TRAFFIC ENGINEERING (KLN.) DIV.	Drawn P.K. LAM	Scale 1:500 (A4 SIZE)	Drawing No. K090088.01B
			WRF No. WR/HY/TE/KL/09/02964



圖例：

寶靈街行人專用區(試驗計劃範圍)



運輸署
Transport Department

Office
TRAFFIC ENGINEERING (KLN.) DIV.

Engineer
W. K. YEUNG

Checked
C. Y. CHAN

Drawn
Y. K. CHAN

寶靈街行人專用區試驗計劃
(建議由逢星期日中午十二時正至晚上九時正
改為每天中午十二時正至晚上九時正)

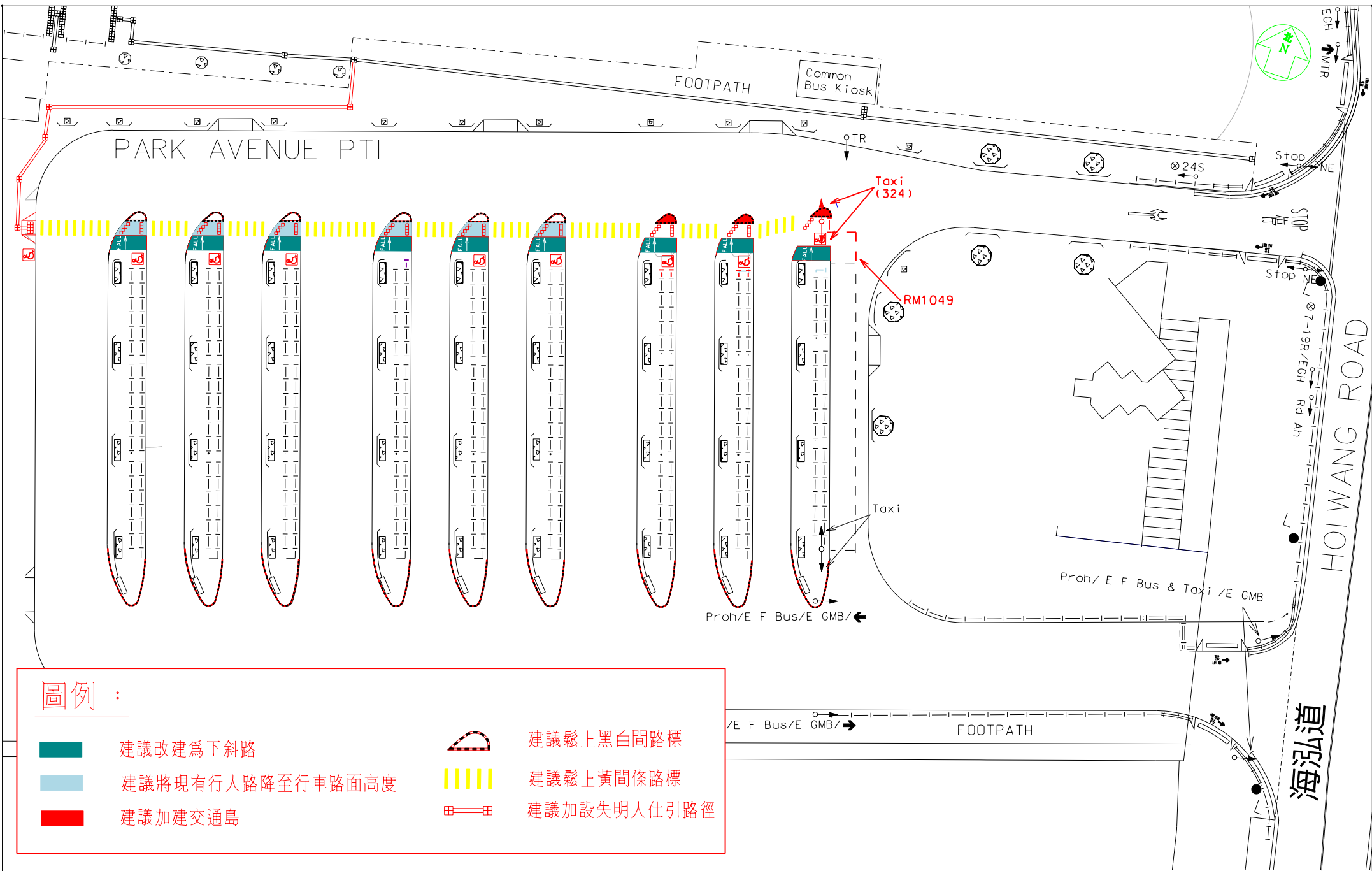
Survey Sheet No. **K11P24D**

Date **22-AUG-2011**

Drawing No. **K110867.01A**

Circulation Date

WRF No. **WR/HY/TE/KL/11/02548**



圖號： K100369.05

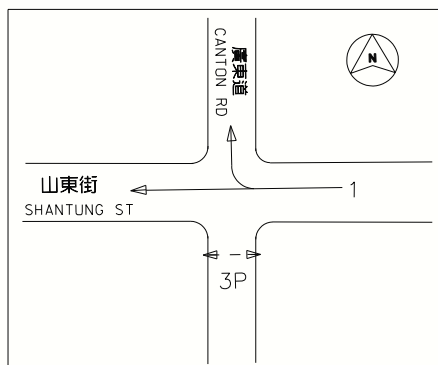
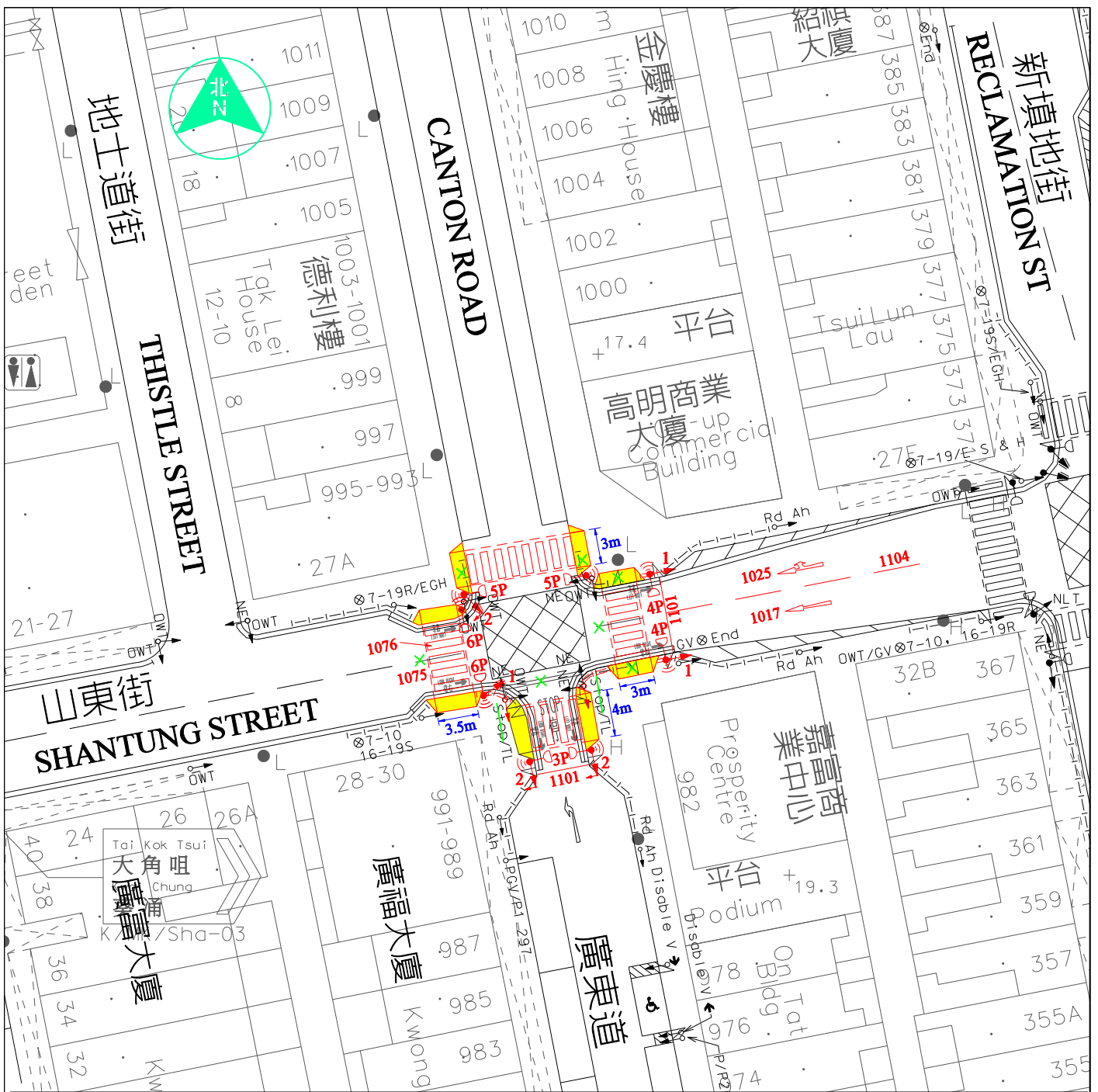
測繪圖號碼： K11P19C

日期： 14-02-2011

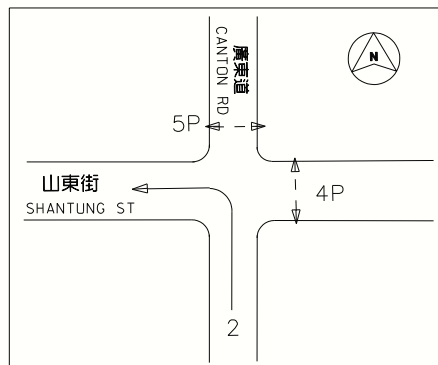
比例： 1:500(A4紙)

WRF NO.:

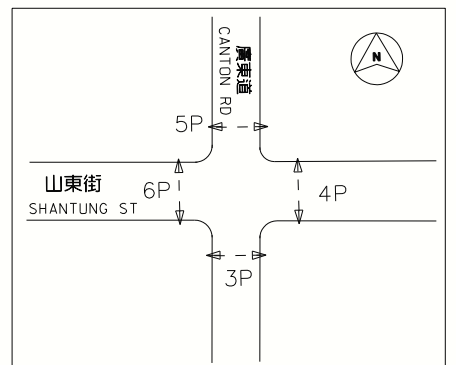
WR/HY/TE/KL/10/02338



STAGE A



STAGE B



STAGE C

擬議運轉次序




Office
TRAFFIC ENGINEERING (KLN.) DIV.

Drawing Title

擬議設置交通燈於廣東道及山東街交界

Scale

1:500 (A4 SIZE)



Survey Sheet No. K11P19D

Date 3 JAN 2011

Drawing No. K110003.01

Circulation Date

WRF No.