

港島專線小巴第 56、56A 及 56B 號線改道建議**目的**

本文件旨在諮詢地區人士對港島專線小巴第 56、56A 及 56B 號線修改行車路線的意見。

背景

2. 港島專線小巴第 56、56A 及 56B 號線的小巴營辦商留意到軒尼詩道及渣甸街一帶有一定乘客需求前往半山區，而 56A 號線現時於銅鑼灣一帶亦未有指定的停泊點。有見及此，小巴營辦商建議重整該路線組別的服務，藉以應付乘客需求及加強班次服務的穩定性。

建議

3. 小巴營辦商建議港島專線小巴第 56、56A 及 56B 號線的改道如下（請參閱附圖）：

專線小巴路線	現時的行車路線	建議的行車路線
56(北角(馬寶道)至半山區(羅便臣道))	經馬寶道、琴行街、英皇道、高士威道、禮頓道、摩理臣山道、皇后大道東、金鐘道、紅棉路、花園道、羅便臣道、屋蘭士街、列堤頓道、巴丙頓道及羅便臣道	經馬寶道、琴行街、英皇道、高士威道、 <u>伊榮街、渣甸街、軒尼詩道、堅拿道巴士專用線、堅拿道東</u> （請參閱附圖 1）、摩理臣山道、皇后大道東、金鐘道、紅棉路、花園道、羅便臣道、屋蘭士街、列堤頓道、巴丙頓道及羅便臣道
56A(半山區(羅便臣道)至銅鑼灣(循環線))	經羅便臣道、屋蘭士街、列堤頓道、柏道、羅便臣道、天橋、羅便臣道、花園道、金鐘道、皇后大道東、摩理臣山道、禮頓道、邊寧頓街、怡和街、銅鑼灣道、摩頓臺、高士威道、禮頓道、摩理臣山道、皇后大道東、金鐘道、紅棉道、花園道、羅便臣道、屋蘭士街、列堤頓道、巴丙頓道及羅便臣道	經羅便臣道、屋蘭士街、列堤頓道、柏道、羅便臣道、天橋、羅便臣道、花園道、金鐘道、皇后大道東、摩理臣山道、禮頓道、邊寧頓街、怡和街、銅鑼灣道、摩頓臺、高士威道、 <u>伊榮街、渣甸街、軒尼詩道、堅拿道巴士專用線、堅拿道東</u> （請參閱附圖 2）摩理臣山道、皇后大道東、金鐘道、紅棉道、花園道、羅便臣道、屋蘭士街、 <u>列堤頓道、柏道</u> （請參閱附圖 3）、巴丙頓道及羅便臣道

56B (天后站至 半山區 (羅便臣 道))	經英皇道、銀幕街、琉璃街、英皇道、高士威道、禮頓道、摩利臣山道、皇后大道東、金鐘道、紅棉路、花園道、羅便臣道、屋蘭士街、列堤頓道、巴丙頓道及羅便臣道	經英皇道、銀幕街、琉璃街、英皇道、高士威道、 <u>伊榮街、渣甸街、軒尼詩道、堅拿道巴士專用線、堅拿道東</u> (請參閱附圖 4)、摩利臣山道、皇后大道東、金鐘道、紅棉路、花園道、羅便臣道、屋蘭士街、列堤頓道、巴丙頓道及羅便臣道
----------------------------------	----------------------------------------------------------------------------	-----------------------------------------------------------------------------------------------------------------------

註:粗體和下劃線的路段為改道路線

4. 改道後第56A號線的循環點將維持設於邊寧頓街近利園二期。
5. 考慮到上述建議可便利來往半山區及銅鑼灣的乘客，本署對建議表示支持。

實施時間表

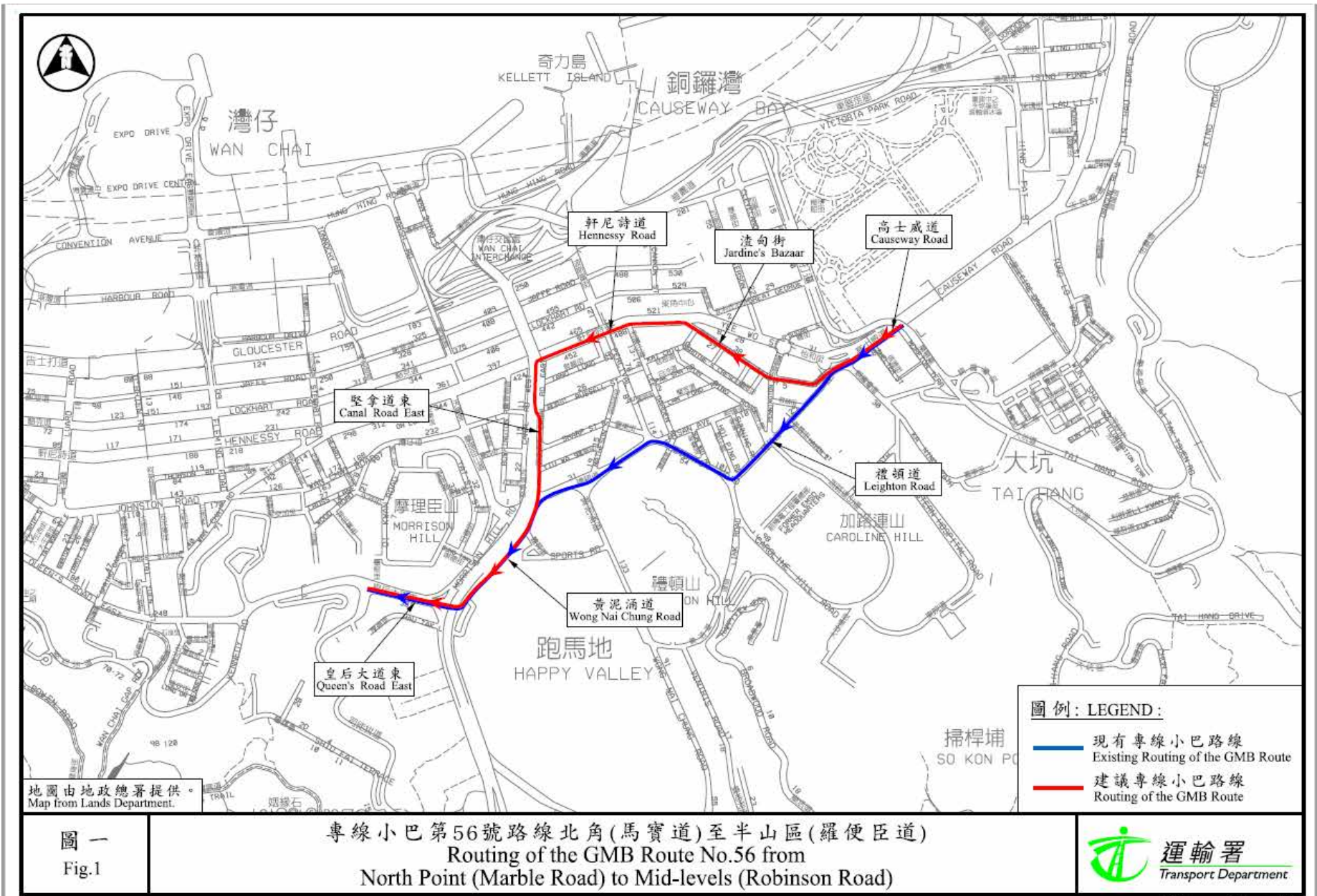
6. 在諮詢有關議員後，署方預計可在6月落實上述建議。

徵詢意見

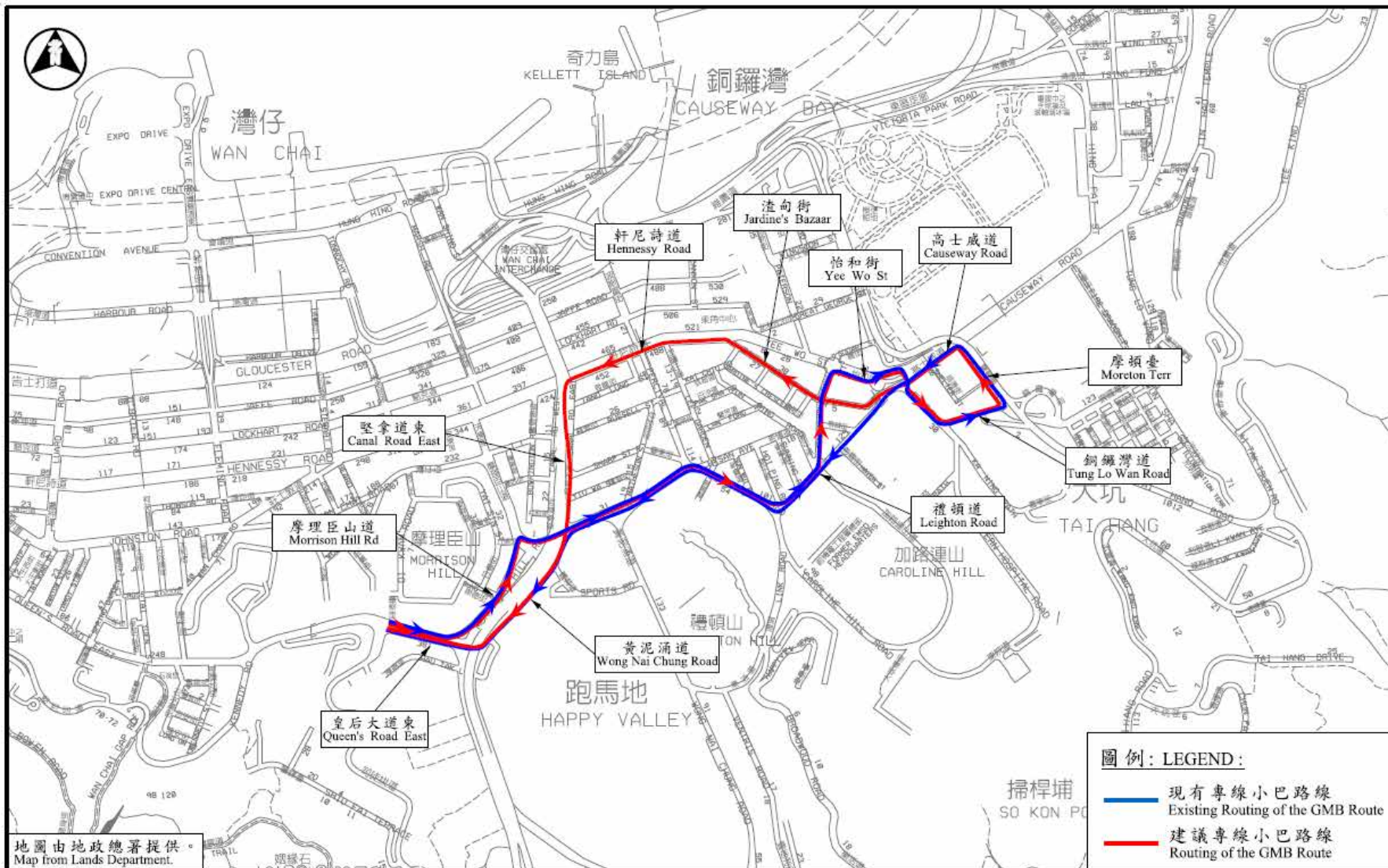
7. 歡迎委員就上述建議提供意見。

運輸署

2021年4月



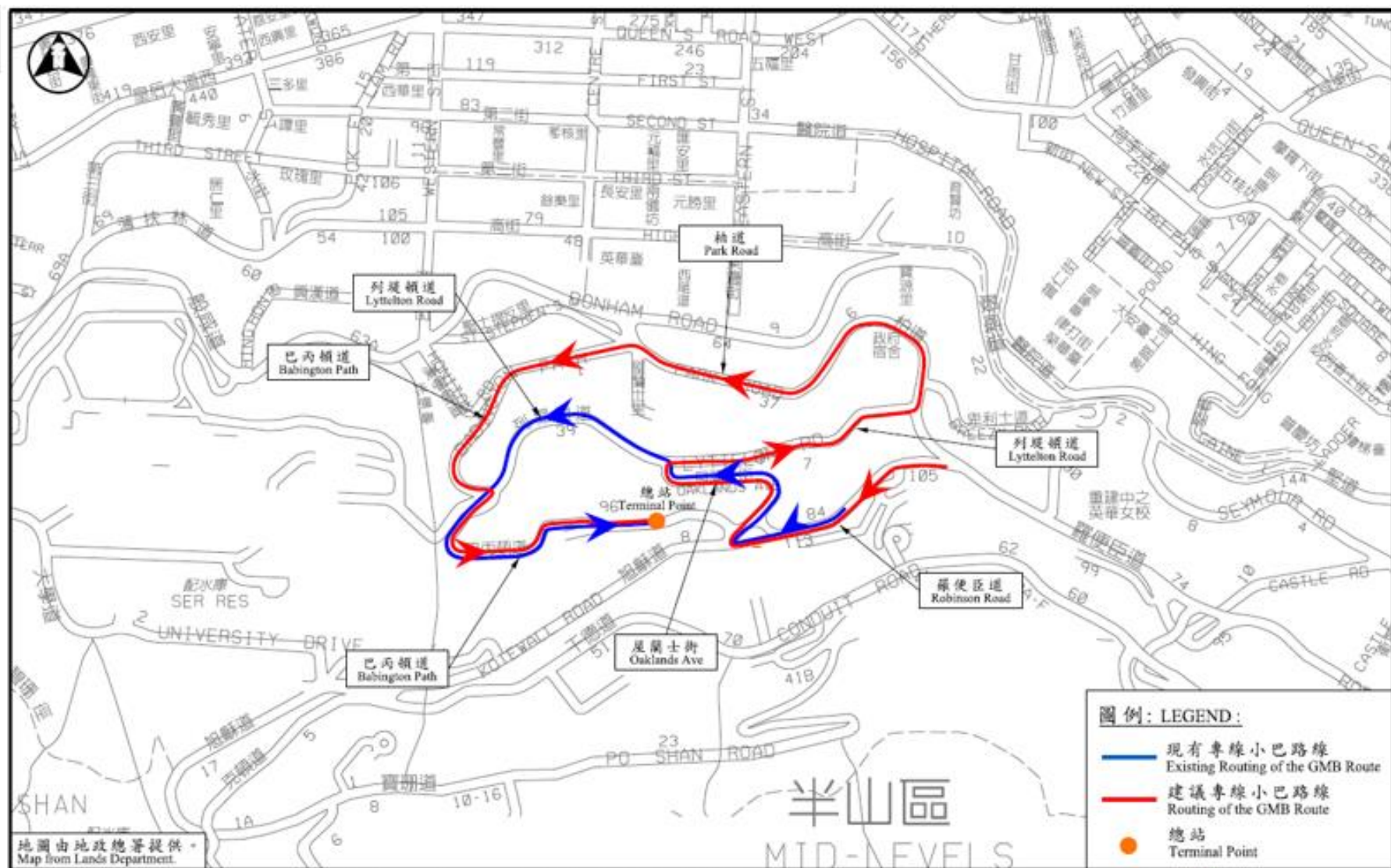
297mm x 210mm (A4)



圖一
Fig.1

專線小巴第56A號路線半山區(羅便臣道)至銅鑼灣(循環線)
Routing of the GMB Route No.56A from
Mid-levels (Robinson Road) to Causeway Bay (Circular)



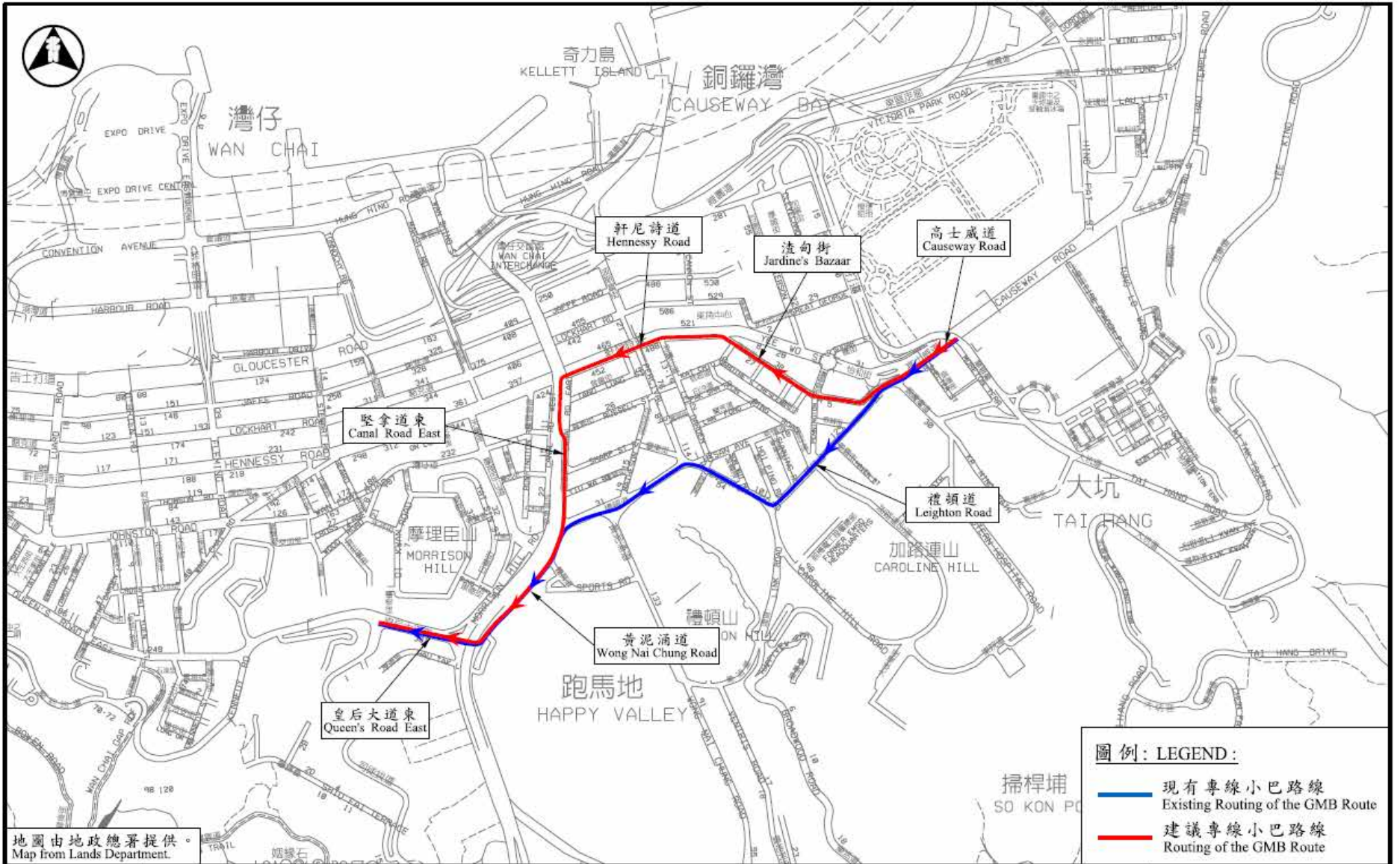


地圖由地政總署提供
Map from Lands Department.

圖一
Fig.1

專線小巴第56A號路線半山區(羅便臣道)至銅鑼灣(循環線)
Routing of the GMB Route No.56A from
Mid-levels (Robinson Road) to Causeway Bay (Circular)





圖一
Fig.1

專線小巴第56B號路線天后站至半山區(羅便臣道)
Routing of the GMB Route No.56B from
Tin Hau Station to Mid-levels (Robinson Road)