

**堅尼地城供水系統改善工程**  
**(工程計劃第 9200WC 號)**

## 1. 目的

- 1.1. 本諮詢文件旨在就水務署擬議的工程計劃第 9200WC 號 – 「堅尼地城供水系統改善工程」，徵詢中西區區議會地區設施及工程委員會的意見，並希望委員支持是項工程計劃的推展。

## 2. 工程計劃背景

- 2.1. 為了維持向堅尼地城市民提供可靠的供水，水務署建議改善堅尼地城現有的食水及海水供應系統，包括優化海水抽水站（下稱「抽水站」）的設施及敷設水管，以應付該區預期上升的用水需求及確保供水系統的穩定性及可靠性。
- 2.2. 此外，為了優化海濱的土地用途和提供連貫及具活力的海濱長廊供公眾享用，城市規劃委員會在 2017 年同意規劃署就「堅尼地城西部土地用途檢討」的建議，把位於堅尼地城西部的不協調用途遷移及重置。現有抽水站將遷移至西寧街港島西廢物轉運站以東的休憩處，及將該幅用地在「堅尼地城及摩星嶺分區計劃大綱圖」上（下稱「分區計劃大綱圖」）改劃為「政府、機構或社區」用途。
- 2.3. 在上述抽水站的施工期間，康樂及文化事務署（下稱「康文署」）轄下的堅尼地城臨時遊樂場內其中一個七人足球場會被暫時用作施工用地。在抽水站重置工程完成後，本署將會在原址重置一個標準五人足球場，並會增設洗手間及更衣間等配套設施，以供市民使用。

### 3. 工程計劃概要

#### 3.1. 工程計劃主要包括：

- (1) 敷設約 2.2 公里長、直徑介乎 150 毫米至 600 毫米的食水及鹹水水管；
- (2) 興建新抽水站；
- (3) 興建新海水進水暗渠；
- (4) 在新抽水站落成啟用後，清拆現有抽水站；及
- (5) 重置休憩用地及五人足球場並改善一段海濱長廊。

擬建工程範圍，可參閱附件一。

#### 3.2. 擬敷設的食水及鹹水水管的位置包括西寧街、加多近街、卑路乍街、石山街、士美菲路等。

#### 3.3. 在進行是項工程計劃的設計時，本署採納了「一地多用」及「將維港兩岸臨海公共設施用地發展為休憩空間和觀光景點」的概念。我們將抽水站的部份本來打算放置在地面的設施改為放在地底，以騰出地面空間，作休憩用地之用。除了在 2.3 段提及重置標準五人足球場及優化公共設施外，我們將會把抽水站的上蓋建成可供公眾使用的園景平台，該園景平台將會延伸至五人足球場的洗手間及更衣間的上蓋，以增加和優化市民能夠享用的休憩設施。我們亦會一併改善現正為民政事務總署管理的一段海濱長廊，以確保重置的休憩用地、五人足球場和海濱長廊的設計更協調，為市民提供一個理想的康樂環境。

#### 3.4. 上述現有的七人足球場內，靠近西寧街的位置，有一塊被古物古蹟辦事處界定為政府文物的維多利亞城界石。根據「分區計劃大綱圖」，該界石的位置及靠近西寧街的部份現有七人足球場的地方現顯示為道路。經與運輸署和規劃署商討後，有關的地方將在此工程計劃內改建為行人通道，我們會就以上事項與有關部門，包括古物古蹟辦事處，商討有關行人通道及界石附近園景的設計。

- 3.5. 本署已於去年委聘建築顧問公司，為新抽水站、擬重置的休憩用地及五人足球場和擬改善的海濱長廊進行研究和整體佈局的設計，並於今年一月就以上設計諮詢海濱事務委員會轄下的港島區海濱發展專責小組，並得到海濱事務委員會港島區海濱發展專責小組支持。
- 3.6. 本署得悉，上述提及的現有七人足球場過往曾用作舉行盂蘭節期間的活動。若有需要，本署會在本工程計劃施工期間作適當安排，以儘可能提供部分地方作舉行盂蘭節期間的活動之用。
- 3.7. 現時，本署正進行土地勘探、詳細設計及相關程序，並與各相關部門就工程計劃作緊密聯繫。

#### **4. 環境影響**

- 4.1. 是項工程不屬於《環境影響評估條例》(第 499 章)的指定工程項目，無須按該條例進行法定環境影響評估。然而，水務署已委託顧問公司為工程計劃進行初步環境評審，主要檢討範圍包括塵埃、噪音、污水、廢料、生態、景觀及視覺影響。完成後，本署會提交報告至環境保護署及有關政府部門審批。
- 4.2. 在施工階段，本署會要求承建商於施工時採取以下措施以儘量減少工程對環境的影響：
- (1) 定期於工地灑水，以避免塵埃飛揚；
  - (2) 在對噪音敏感的設施鄰近使用隔音屏障和裝上減音器設備；
  - (3) 避免同時使用多項高噪音設備及儘量將該些設備遠離對噪音敏感的社區設施；
  - (4) 根據環境保護署的既定程序處理建築廢料；及
  - (5) 以符合水質污染管制的要求，處理工地產生的廢水。

## 5. 交通影響評估

5.1. 水務署已委託顧問公司就工程計劃進行交通影響評估，初步評估結果顯示，在實施適當的臨時交通管理措施後，工程不會對區內交通造成重大影響，運輸署同意評估結果。本署將於施工期間與居民及有關政府部門保持緊密聯絡，亦會要求承建商提供適當的臨時改道安排，務求令工程計劃對附近居民的影響減至最低。而在工程完成後，我們會重鋪受影響的路段。

## 6. 土地事項

6.1. 工程計劃將在道路、行人路及政府土地上進行，無須徵用私人土地。

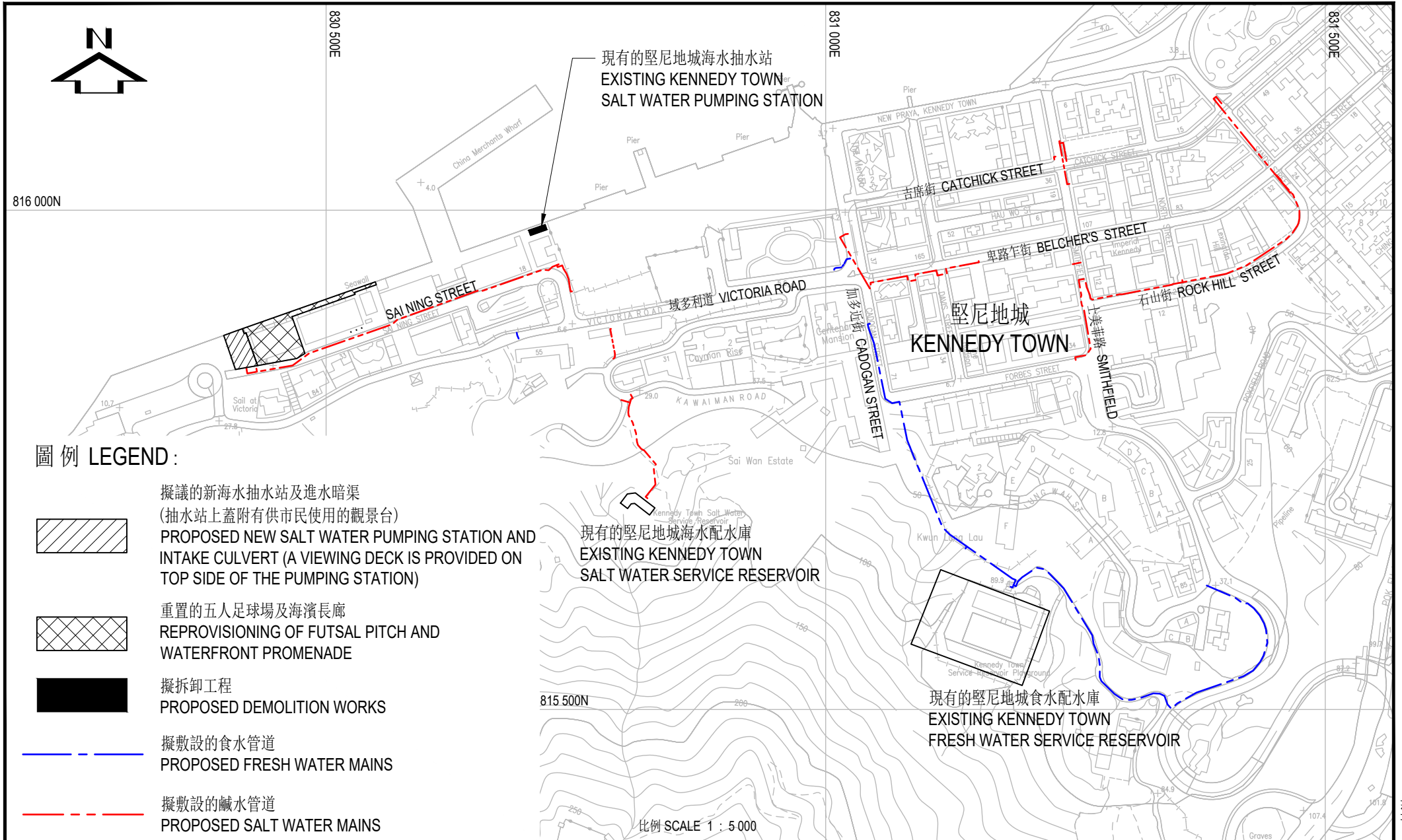
## 7. 實施計劃

7.1. 是項工程初步預計於 2025 年第三季展開，預計需時五年完成。水務署將會不斷審視堅尼地城的用水需求，以確保工程計劃在適當的時候推展及完成。

## 8. 徵詢意見

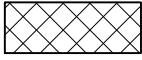
8.1. 請各議員就上述工程計劃提供寶貴意見，並能支持有關建議。

水務署  
二零二四年三月




圖例 LEGEND:

- 

擬議的新海水抽水站及進水暗渠  
(抽水站上蓋附有供市民使用的觀景台)  
PROPOSED NEW SALT WATER PUMPING STATION AND INTAKE CULVERT (A VIEWING DECK IS PROVIDED ON TOP SIDE OF THE PUMPING STATION)
- 

重置的五人足球場及海濱長廊  
REPROVISIONING OF FUTSAL PITCH AND WATERFRONT PROMENADE
- 

擬拆卸工程  
PROPOSED DEMOLITION WORKS
- 

擬敷設的食水管道  
PROPOSED FRESH WATER MAINS
- 

擬敷設的鹹水管道  
PROPOSED SALT WATER MAINS

工務計劃第9200WC號 --- 堅尼地城供水系統改善工程  
P.W.P. No. 9200WC --- Improvement to Water Supply Systems in Kennedy Town

 <p>水務署 WATER SUPPLIES DEPARTMENT</p>
<p>草圖編號 SKETCH NO. G24 / 039</p>