


地區主導行動計劃（2018-19 年度）*

（*2018-19 年度的新增優先處理地點/工作以紅色表示）

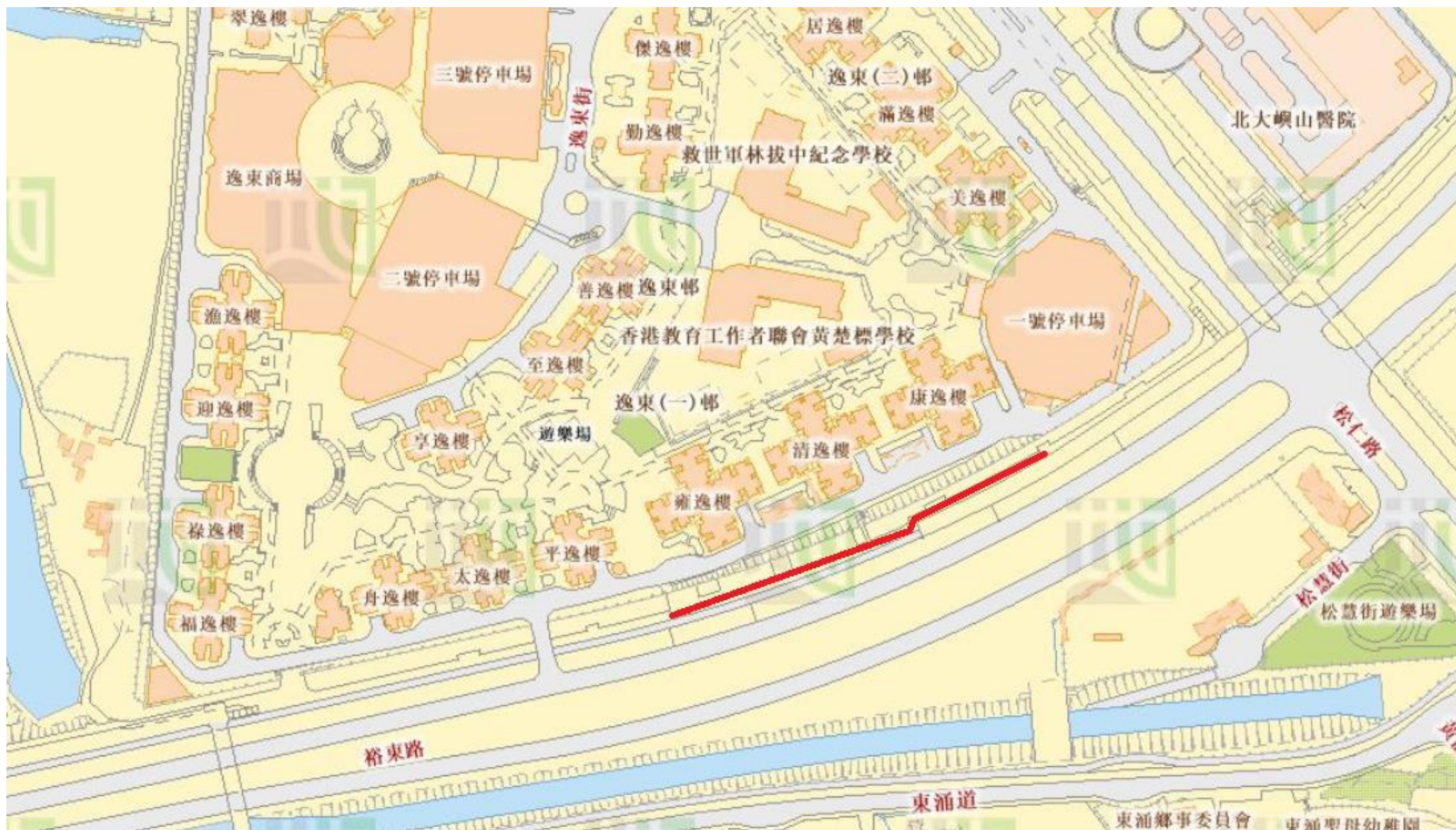
清理違例停泊單車 - 離島區議員建議「優先處理地點」	
地區	優先處理地點 (地圖見附錄)
東涌	1. 文東路映灣園與藍天海岸交界的公園對出行人路欄杆
	2. 逸東(一)邨清逸樓至雍逸樓一帶緊急通道旁
	3. 東涌地鐵站 A 出口附近及東堤灣畔一、二座對出
	4. 裕東路近逸東邨及北大嶼山醫院對出行人天橋
長洲	5. 長洲公眾碼頭及新興海傍街一帶
南丫島	6. 榕樹灣碼頭至公廁行人路及單車停泊場旁行人路
	7. 南丫島北段鄉事委員會會址對出空地
坪洲	8. 坪洲碼頭出入口對出一帶
	9. 坪洲北灣一帶及近翠濤花園小徑 (清理違泊船隻)
	10. 坪洲貴坪街、樂坪街、富坪街、露坪街、寶坪街及南灣一帶 (清理違泊船隻)
	11. 坪洲志仁街、好景街及東灣一帶 (清理違泊船隻)
梅窩	12. 梅窩碼頭一帶
	13. 梅窩市政大廈周圍

1. 文東路映灣園與藍天海岸交界的公園對出行人路欄杆



 優先處理地點

2. 逸東(一)邨清逸樓至雍逸樓一帶緊急通道旁



優先處理地點

3. 東涌地鐵站 A 出口附近及東堤灣畔一、二座對出



優先處理地點

4. 裕東路近逸東邨及北大嶼山醫院對出行人天橋



© 地政總署測繪處 版權所有 未經許可 不得複製



優先處理地點

5. 長洲公眾碼頭及新興海傍街一帶



優先處理地點


6. 榕樹灣碼頭至公廁行人路及單車停泊場旁行人路



優先處理地點

7. 南丫島北段鄉事委員會會址對出空地



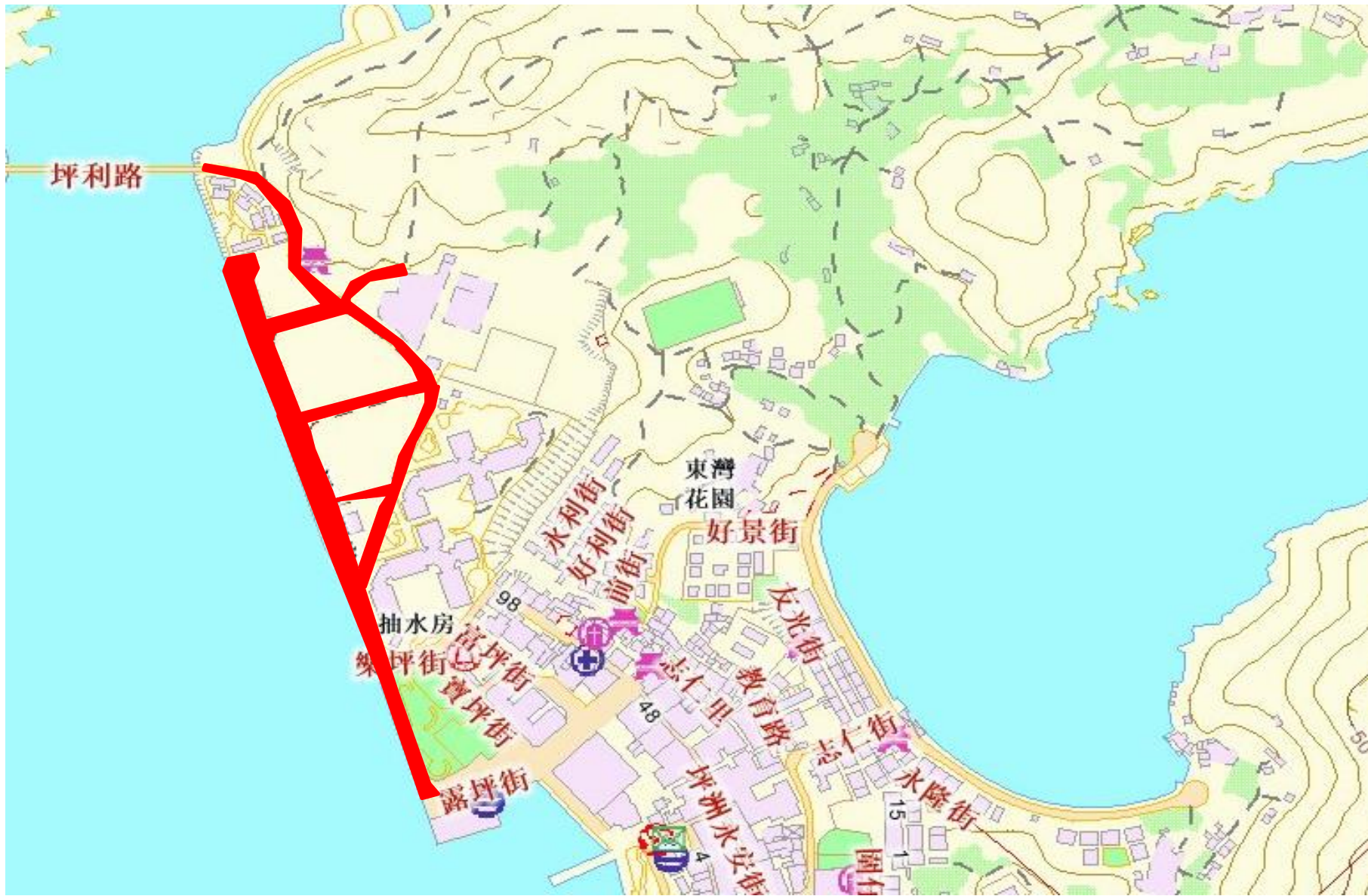
 優先處理地點


8. 坪洲碼頭出入口對出一帶



優先處理地點


9. 坪洲北灣一帶及近翠濤花園小徑 (清理違泊船隻)



 優先處理地點

10. 坪洲貴坪街、樂坪街、富坪街、露坪街、寶坪街及南灣一帶 (清理違泊船隻)



 優先處理地點

© 地球總署地圖處 版權所有 未經許可 不得複製

11. 坪洲志仁街、好景街及東灣一帶 (清理違泊船隻)



優先處理地點

12. 梅窩碼頭一帶



優先處理地點

