

離島區議會
交通及運輸委員會
文件T&TC 68/2020 號

青嶼幹線豁免收費的道路交通安排

目的

本文件旨在向委員簡介青嶼幹線豁免收費的道路交通安排。

背景

2. 行政長官於 2019 年的施政報告宣布，政府會在交通情況許可下，減輕市民及運輸業界使用政府收費隧道和管制區的費用。隨着屯門至赤鱗角北面連接路落成啟用，往來大嶼山的交通將得以分流。政府將由 2020 年 12 月 27 日零時零分起豁免青嶼幹線的使用費，而屯門至赤鱗角北面連接路亦會於同日早上通車。

3. 現時，青嶼幹線於大嶼山及馬灣分別設有收費廣場（下稱「大嶼山收費廣場」及「馬灣收費廣場」）。因應豁免青嶼幹線使用費，運輸署已聘請顧問公司進行道路設計及相關交通影響評估，並就青嶼幹線由收費模式過渡至豁免收費的運作安排制定臨時交通措施，以確保青嶼幹線交通暢順。

交通安排

大嶼山收費廣場

4. 為配合落實青嶼幹線豁免收費，大嶼山收費廣場一帶會在本年 12 月 26 日晚上約 9 時開始，分階段封閉部分行車線以移除收費設施（包括收費亭）及進行道路工程（包括更改交通標誌及道路標記）。期間，大嶼山收費廣場一帶將設置臨時行車線及維持現時每小時 50 公里的車速限制，現場亦會加設交通標誌及道路標記，指示駕駛人士。在 12 月 27 日零時零分起，駕駛人士可直接駛過大嶼山收費廣場，毋須停車繳費。大嶼山收費廣場現時及當日的交通安排分別見附圖一及附圖二。

5. 在實施豁免收費後，大嶼山收費廣場一帶將會繼續進行道路工程(包括移除原有的簷篷及重鋪路面等)，而臨時交通措施會因應所需工地範圍而分階段作出調整，並預留足夠行車線供車輛駛過收費廣場一帶。在整項道路工程完成後，大嶼山收費廣場的東行線(往九龍方向)及西行線(往機場方向)將分別設有四條行車線。除通往巴士轉乘站的行車線外，其他行車線的車速限制會由每小時50公里提升至每小時80公里。大嶼山收費廣場在道路工程完成後的交通安排見附圖三。

馬灣收費廣場

6. 由於豁免收費後，進入馬灣的車輛仍受禁區許可證的規管，故馬灣收費廣場的更亭及閘口將予以保留。在本年12月27日零時零分起，駕駛人士在使用青嶼幹線進出馬灣時毋須繳費，惟進入馬灣時仍需在馬灣收費廣場的閘口停車，供青馬管制區營辦商職員查核禁區許可證，離開馬灣時則可直接駛過馬灣收費廣場。

實施及宣傳安排

7. 為確保青嶼幹線在豁免收費後行車暢順，相關政府部門(包括運輸署、警務處、路政署及機電工程署)和青馬管制區營辦商會密切監察臨時交通安排，並制定應變計劃。緊急事故交通協調中心亦會在實施豁免收費當日及之後的首個工作天提升監察級別，並聯同公共運輸機構和相關政府部門密切監察實際的交通狀況。

8. 另一方面，政府會透過設於主幹道的可變訊息顯示屏、運輸署網頁及香港出行易流動應用程式等向駕駛者和其他出行人士發放有關最新的道路交通安排的資訊。此外，政府亦會於各主要隧道廣播相關訊息及於人手繳費通道派發宣傳單張。

總結

9. 請委員備悉上述有關青嶼幹線豁免收費的道路交通安排。

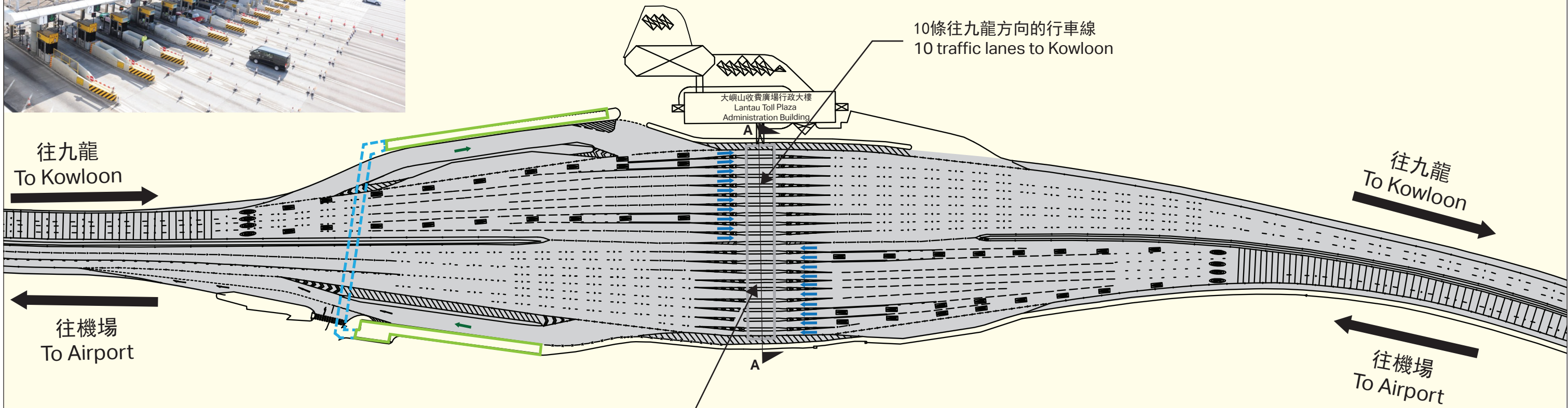
運輸署

2020年12月



往九龍
To Kowloon

往機場
To Airport



往九龍
To Kowloon

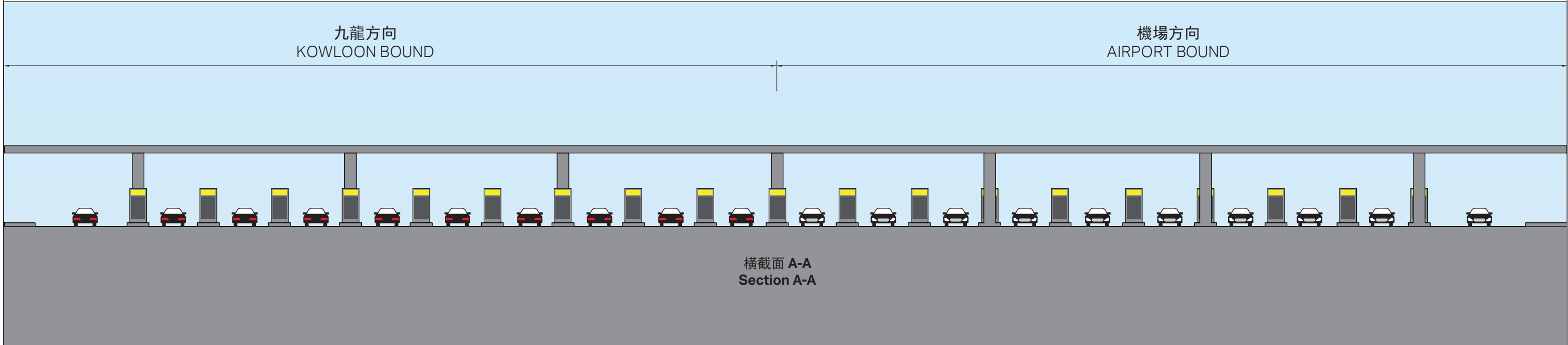
往機場
To Airport

Legend

- 行車線
Traffic lanes
- 巴士轉乘站
Bus-bus interchange
- 行人隧道
Pedestrian subway
- 簷篷
Canopy
- 行人隧道
Pedestrian subway
- 簷篷
Canopy
- 車輛方向
Vehicular direction
- 車輛方向(巴士線)
Vehicular direction (bus lane)

九龍方向
KOWLOON BOUND

機場方向
AIRPORT BOUND

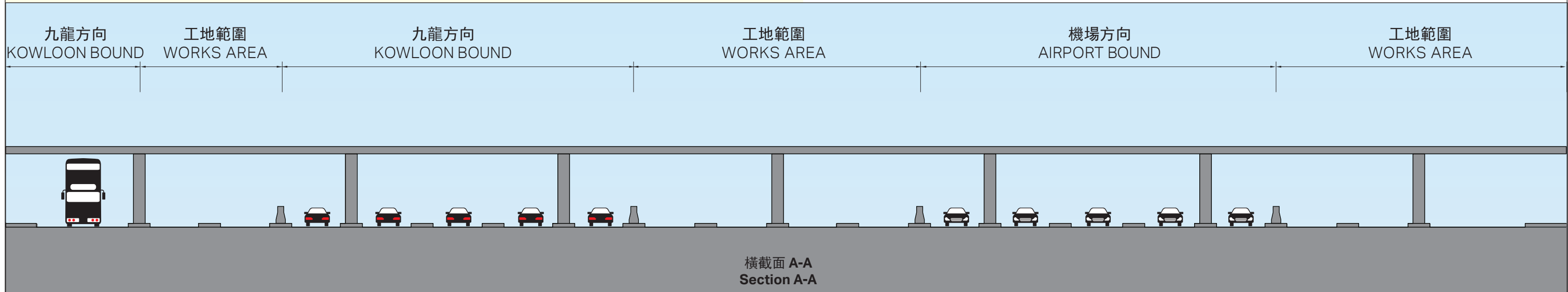
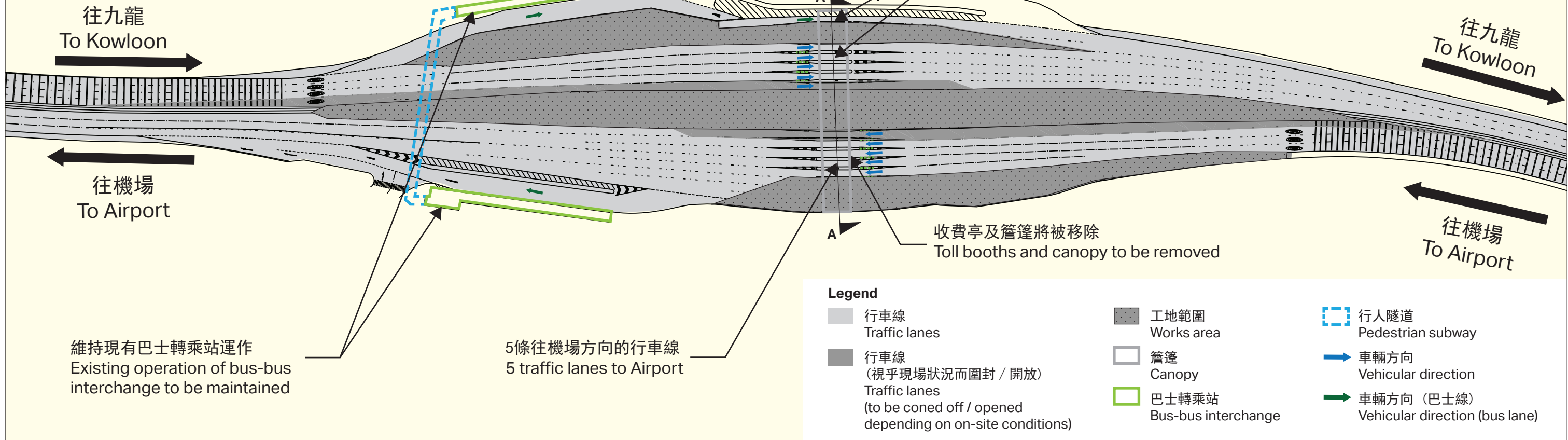


大嶼山收費廣場現時交通安排
EXISTING TRAFFIC ARRANGEMENT AT LANTAU TOLL PLAZA

附圖 一
FIGURE 1



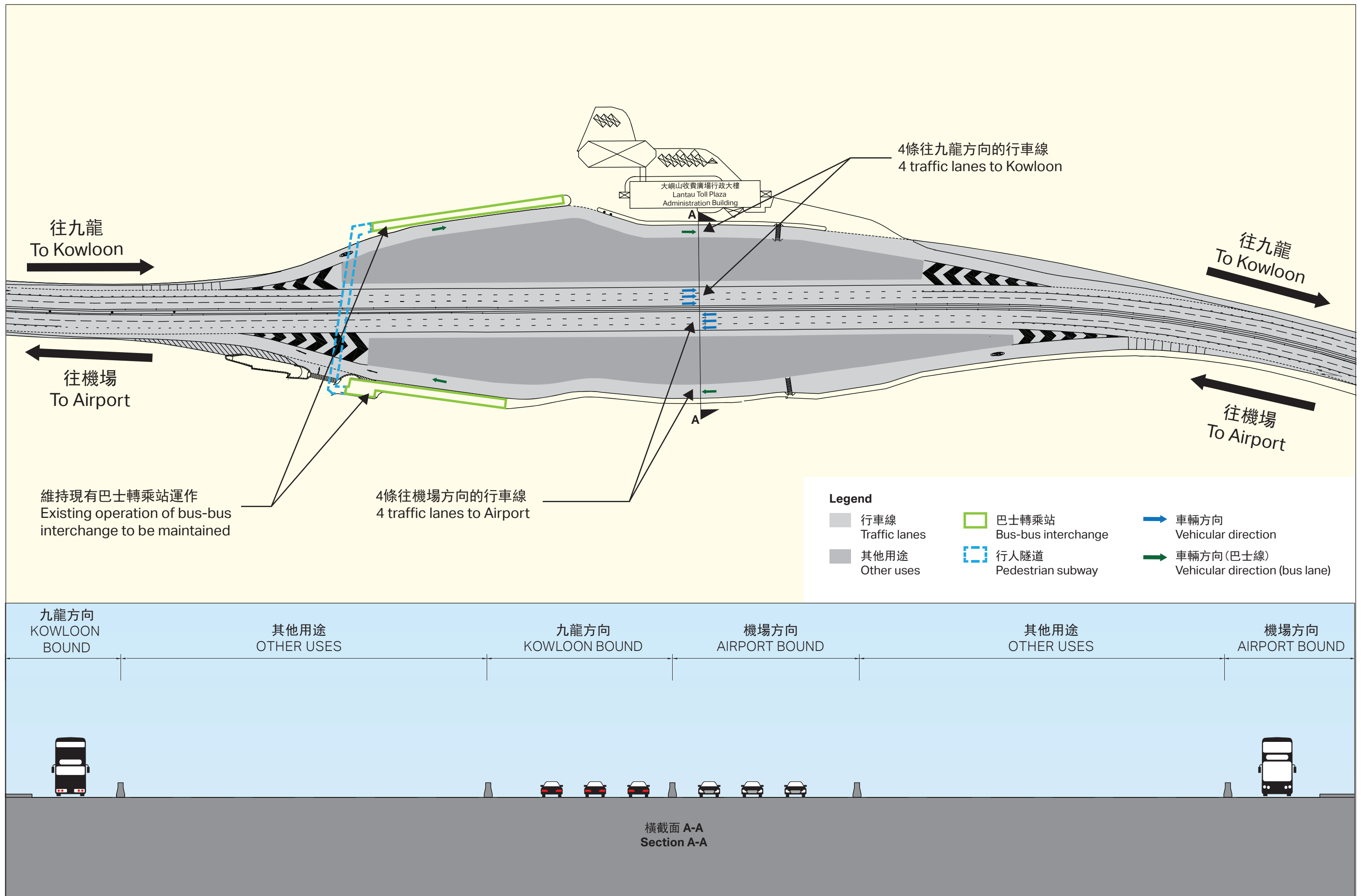
模擬效果圖僅供參考
The rendering is for reference only



註：實際交通安排可能因應當時現場狀況而調整。
Remark: The actual traffic arrangement may be adjusted to suit on-site conditions from time to time.

大嶼山收費廣場在實施豁免收費當日的交通安排
TRAFFIC ARRANGEMENT AT LANTAU TOLL PLAZA ON THE DAY OF TOLL WAIVER IMPLEMENTATION

附圖 二
FIGURE 2



大嶼山收費廣場在道路工程完成後的交通安排
TRAFFIC ARRANGEMENT AT LANTAU TOLL PLAZA AFTER COMPLETION OF ROAD WORKS

附圖 三
FIGURE 3