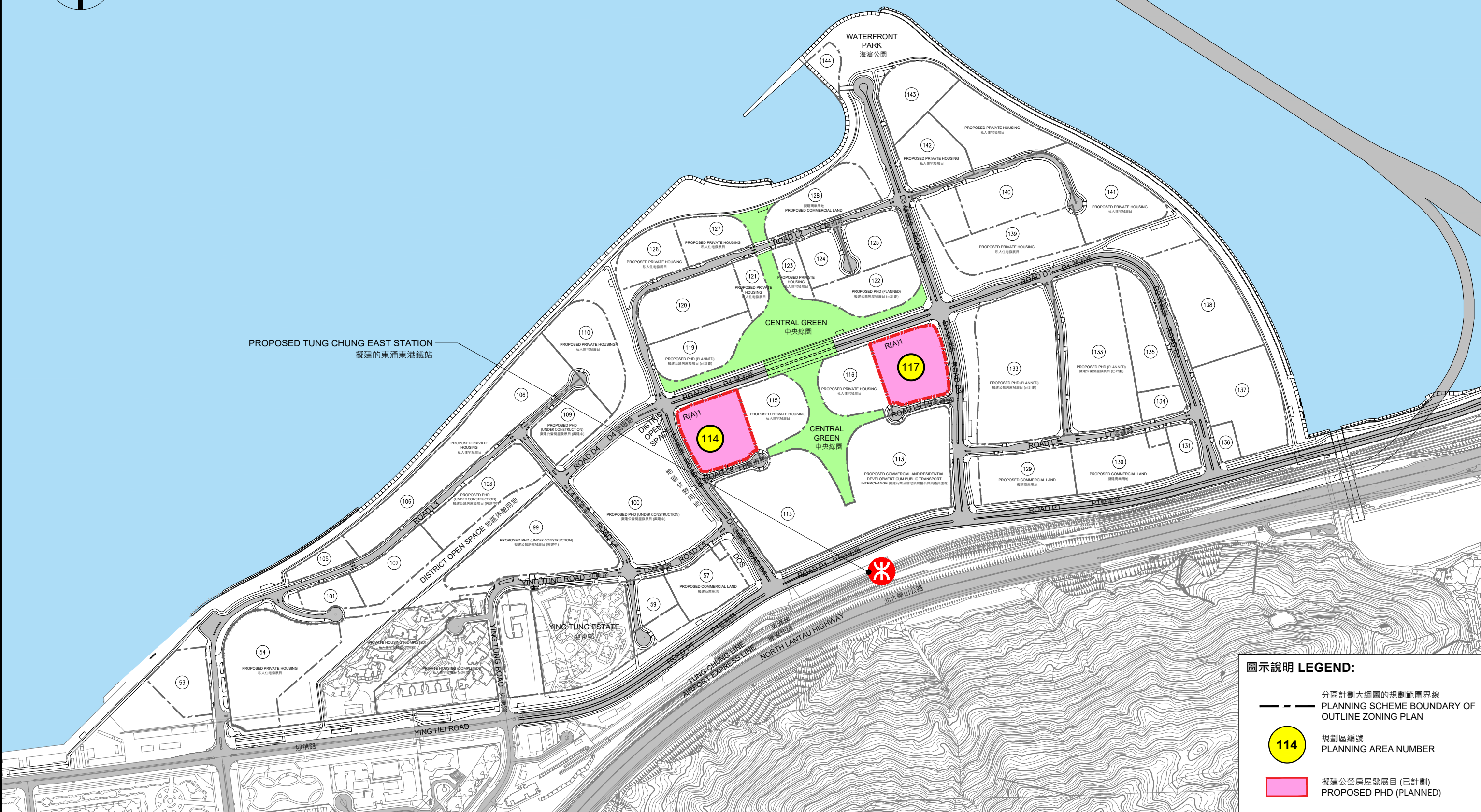





SHUN LONG ROAD (TUEN MUN - CHEK LAP KOK LINK)  
順朗路 (屯門赤鱗角連接路)

PROPOSED TUNG CHUNG EAST STATION  
擬建的東涌東港鐵站



圖示說明 LEGEND:

-  分區計劃大綱圖的規劃範圍界線  
PLANNING SCHEME BOUNDARY OF OUTLINE ZONING PLAN
-  規劃區編號  
PLANNING AREA NUMBER
-  擬建公營房屋發展目 (已計劃)  
PROPOSED PHD (PLANNED)

東涌第114區及東涌第117區公營房屋發展計劃

- 位置區 (備注: 只供參考, 最終設計會因應需要而更改  
地盤界線或須在詳細設計階段, 有所調整)

PROPOSED PUBLIC HOUSING DEVELOPMENTS  
AT TUNG CHUNG AREA 114 & TUNG CHUNG AREA 117  
LOCATION PLAN

(NOTE: FOR REFERENCE ONLY. THE PARTICULARS ARE SUBJECT TO  
DETAIL PLANNING AND DESIGN)



房屋署  
HOUSING DEPARTMENT

比例 SCALE:  
1:3500(A3)

日期 DATE:  
03.2022