




圖示說明 LEGEND:

-  分區計劃大綱圖的規劃範圍界線  
PLANNING SCHEME BOUNDARY OF OUTLINE ZONING PLAN
-  規劃區編號  
PLANNING AREA NUMBER
-  擬建公營房屋發展  
PROPOSED PHD

東涌第119區公營房屋發展計劃  
- 位置區 (備注: 只供參考, 具體資料會因應詳細規劃及設計而有所調整)

PROPOSED PUBLIC HOUSING DEVELOPMENT  
AT TUNG CHUNG AREA 119 - LOCATION PLAN  
(NOTE: FOR REFERENCE ONLY. THE PARTICULARS ARE SUBJECT TO DETAIL PLANNING AND DESIGN)

房屋署  
HOUSING DEPARTMENT

比例 SCALE:  
1:2500(A3)

日期 DATE:  
04.2023