

九龍城區議會

(傳閱文件, 以供參考)

有關啟德發展區街道命名諮詢文件

目的

徵詢九龍城區議會對以下街道命名建議的意見：

協 調 道 (Concorde Road)

背景

為配合啟德發展計劃而建的道路網，土木工程拓展署曾就區內的街道名稱提出建議。地政總署九龍測量處按該建議製定了有關圖則。

有關啟德發展區內街道命名的具體方案建議，已於 2012 年中徵詢有關區議會、地方團體及政府部門的意見。有關區議會對部份街道名稱的意見，本署經考慮後，已接納並作出適當修改。

為接納保留協調道路名的意見，現建議將現時從九龍城一號污水泵房旁的迴旋處通往承啟道交界的一段重整道路，重新修訂為協調道。

測量處已就重新修訂協調道命名建議向有關部門作出諮詢，九龍城民政事務處亦已經進行有關的地區諮詢，他們沒有反對意見。

跟進事項

若命名建議獲得九龍城區議會接納，地政總署會根據《公眾衛生及市政條例》(第 132 章)第 111C 條的規定，在憲報刊登公告，對該街道命名作出宣佈。

詢問

如有任何查詢，可致電 2781 4387 與九龍測量處首席測量主任(土地) 溫祖健先生或函寄九龍上海街 250 號油麻地停車場大廈 10 樓九龍測量處提出。

圖則

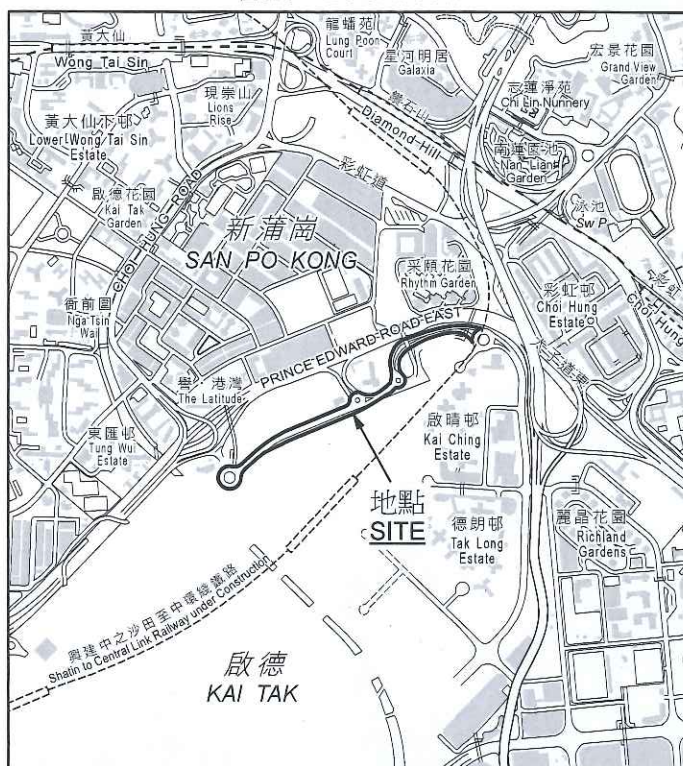
現附上有關圖則第 KRM78_DRAFT3 號，以供參考。

地政總署九龍測量處

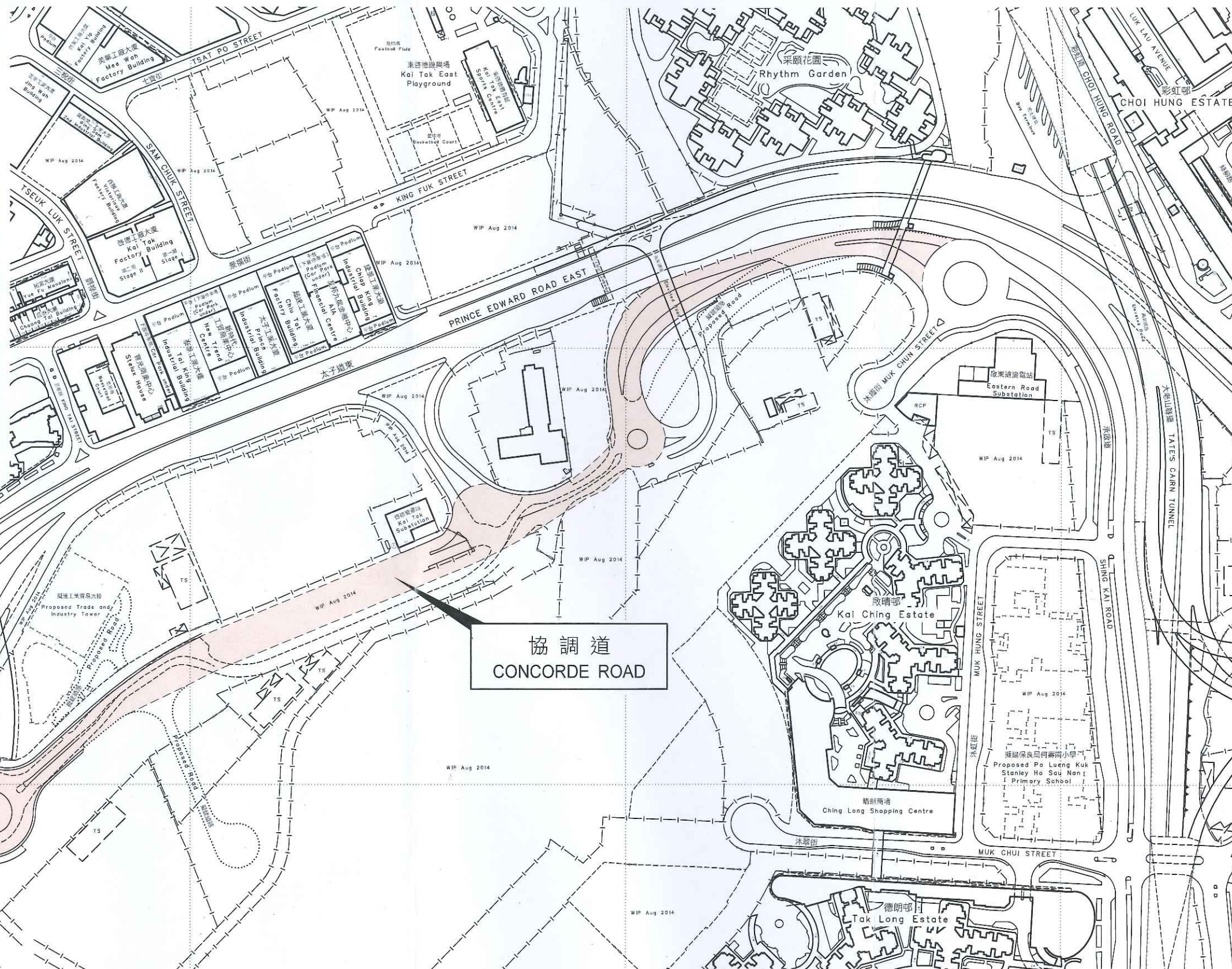
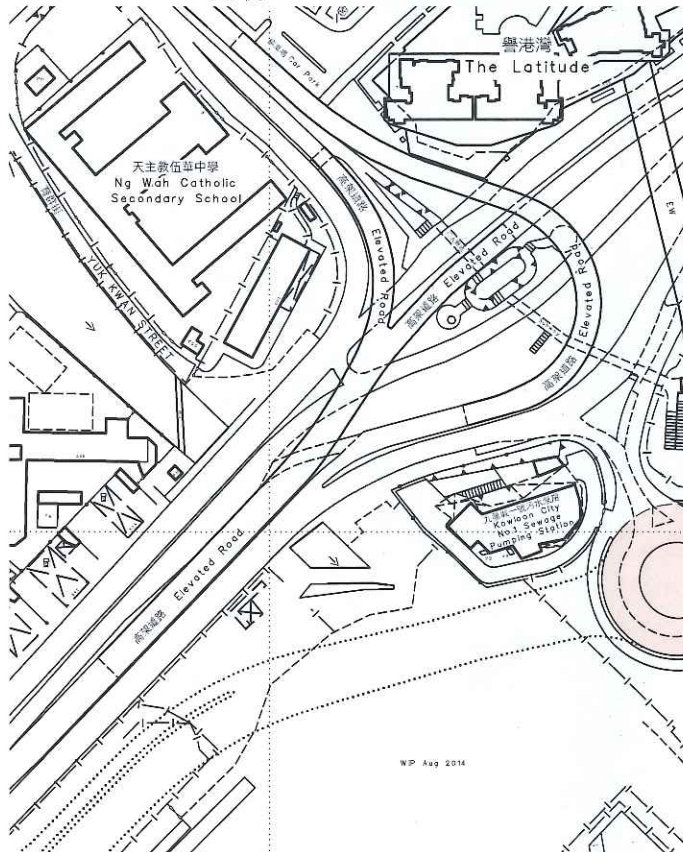
2014 年 11 月 11 日



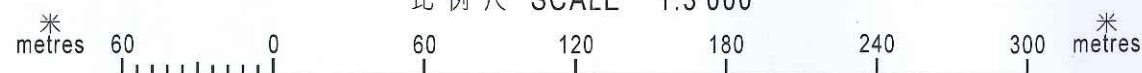
位置 LOCATION



比例 SCALE 1:20 000



比例尺 SCALE 1:3 000



只作識別用 FOR IDENTIFICATION PURPOSES ONLY

地政總署 九龍測量處
District Survey Office, Kowloon
Lands Department

© 香港特別行政區政府 版權所有 Copyright reserved - Hong Kong SAR Government

街道命名 — 九龍

STREET NAMING - KOWLOON

檔案編號 File No. DSO/K W658/56/3

測量圖編號 Survey Sheet No. 11-NE-6D, 7C, 11B, 12A

發展藍圖編號 Layout Plan No. ---

參考圖編號 Reference Plan No. ---

圖則編號 PLAN No. KRM78_DRAFT3

日期 Date : 20/08/2014