

九龍城區議會

有關九龍城區街道命名諮詢文件

目的

徵詢九龍城區議會對以下街道命名建議的意見：

建議修改街道公告的說明

協調道 (Concorde Road)

背景

隨著啟德發展區內發展，一段連接太子道東及協調道的新建道路尚未命名，地政總署九龍測量處現建議將該段未命名的新建道路修訂於**協調道 Concorde Road** 的街道公告的說明內。

經修訂街道公告的說明後，協調道以其鄰近九龍城一號污水泵房的迴旋處為起點，向東北伸展約 400 米，至通往太子道東的迴旋處後，再向東北伸展約 420 米，至其連接承啟道和沐縉街的迴旋處為終點。有關建議詳情，請參閱附圖(編號：KRM78a_DRAFT2)。

九龍測量處已向有關部門作出諮詢，九龍城民政事務處亦進行有關的地區諮詢和收到意見，九龍測量處沒有收到反對意見。

跟進事項

若命名建議獲得九龍城區議會接納，地政總署會根據《公眾衛生及市政條例》(第 132 章) 第 111C 條的規定，在憲報刊登公告，對該街道命名作出宣佈。

詢問

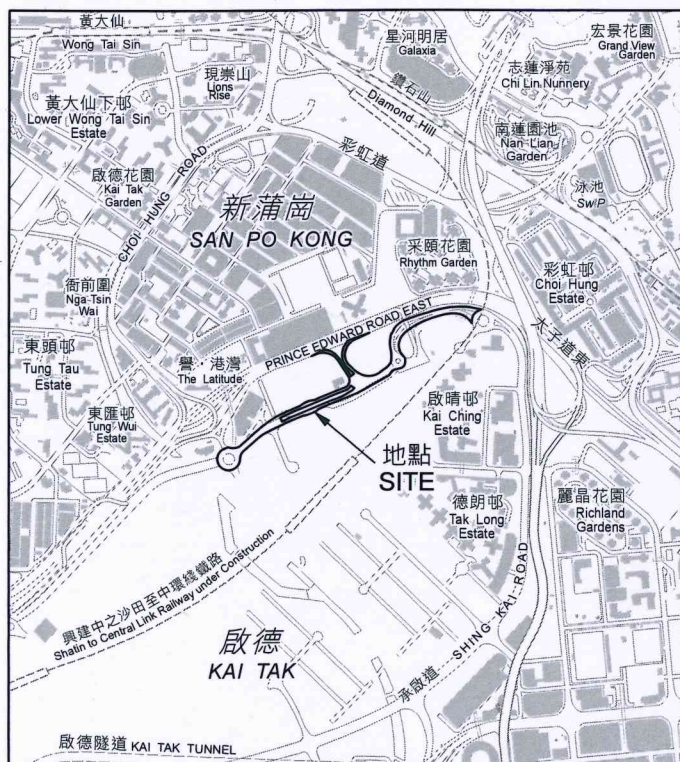
如有任何查詢，可致電 2781 4387 與九龍測量處首席測量主任(土地) 溫祖健先生或函寄九龍上海街 250 號油麻地停車場大廈 10 樓九龍測量處提出。

圖則

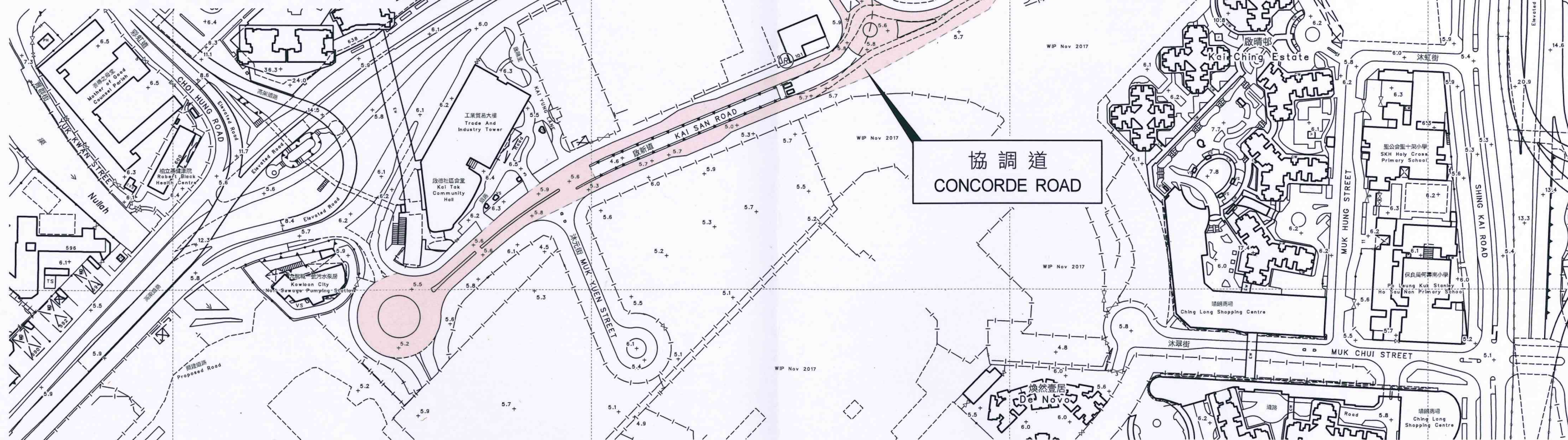
現附上有關圖則第 KRM78a_DRAFT2 號，以供參考。

地政總署九龍測量處
2017 年 12 月 7 日

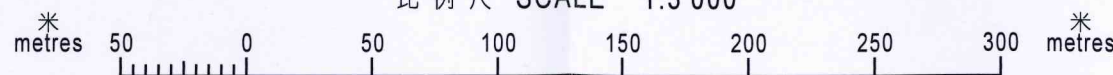
位置 LOCATION



比例 SCALE 1:20 000



比例尺 SCALE 1:3 000



只作識別用 FOR IDENTIFICATION PURPOSES ONLY



地政總署 九龍測量處
District Survey Office, Kowloon
Lands Department

街道命名 — 九龍

STREET NAMING - KOWLOON

檔案編號 File No. DSO/K W658/56/3

測量圖編號 Survey Sheet No. 11-NE-6D, 7C & 11B

發展藍圖編號 Layout Plan No. --

參考圖編號 Reference Plan No. --

圖則編號 PLAN No. KRM78a_DRAFT2