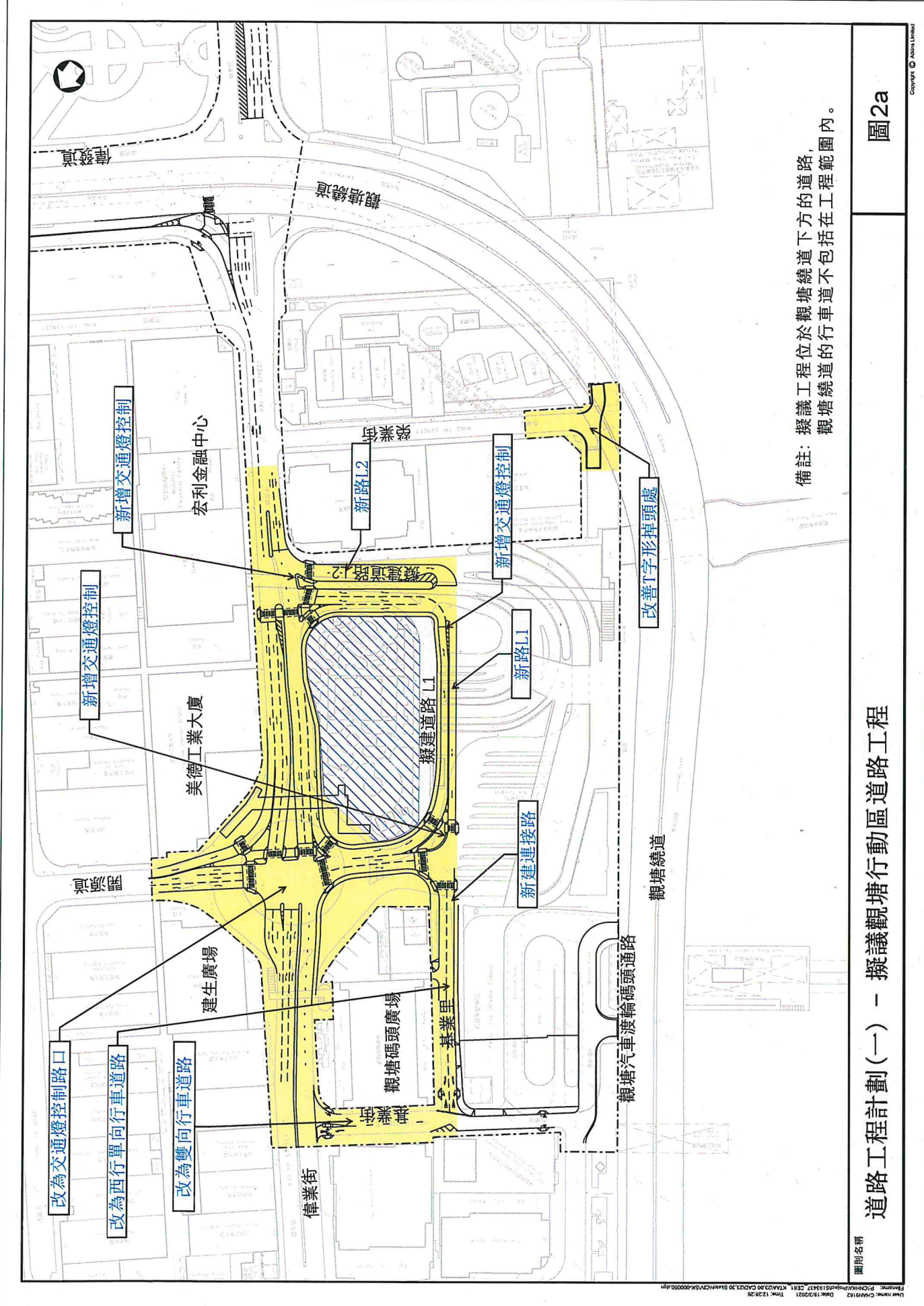


備註：擬議工程位於觀塘繞道下方的道路。  
觀塘繞道的行車道不包括在工程範圍內。

工程計劃範圍

圖 1



備註：擬議工程位於觀塘繞道下方的道路，  
觀塘繞道的行車道不包括在工程範圍內。

圖則名稱

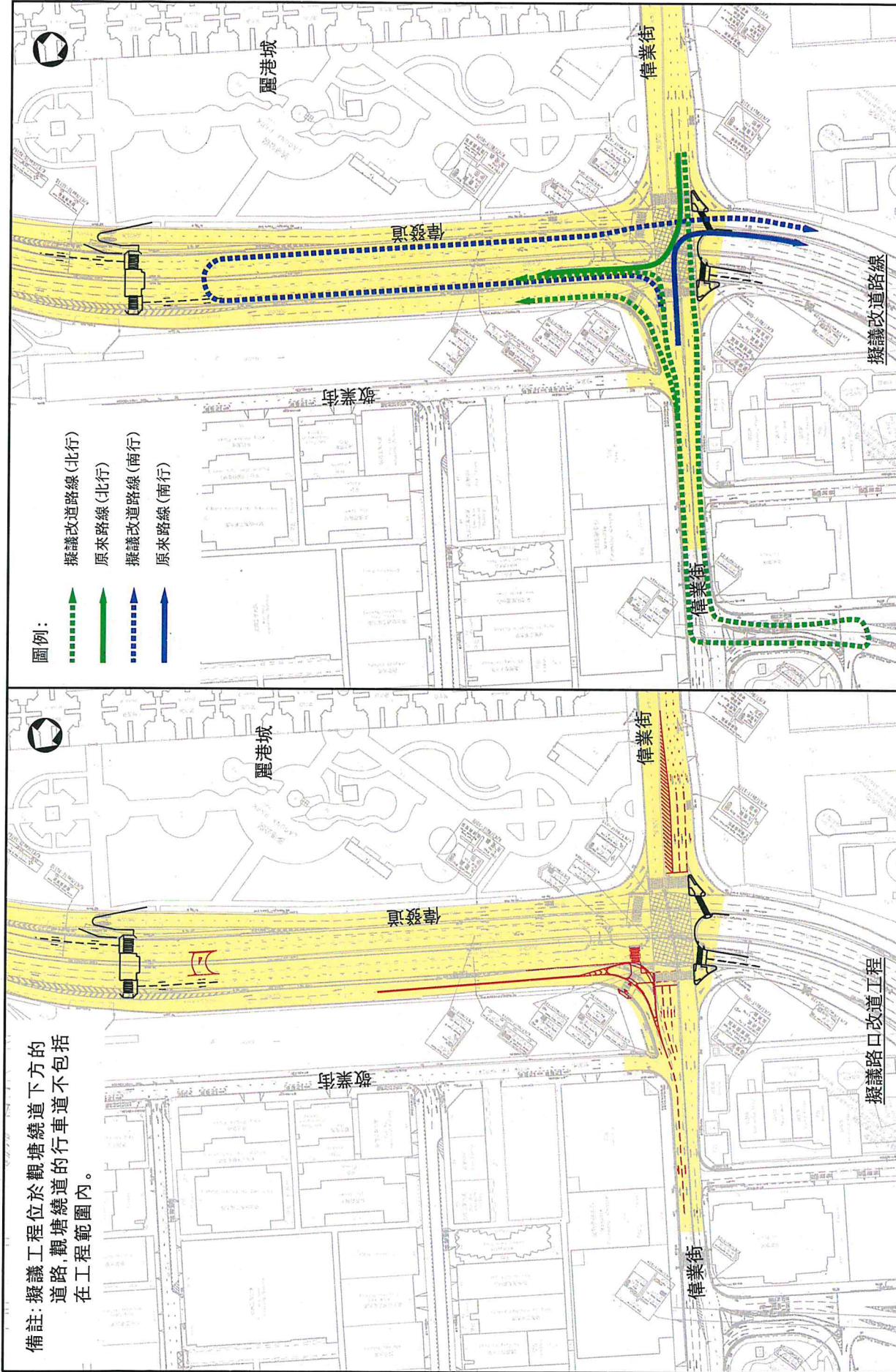
道路工程計劃(一) - 擬議觀塘行動區道路工程

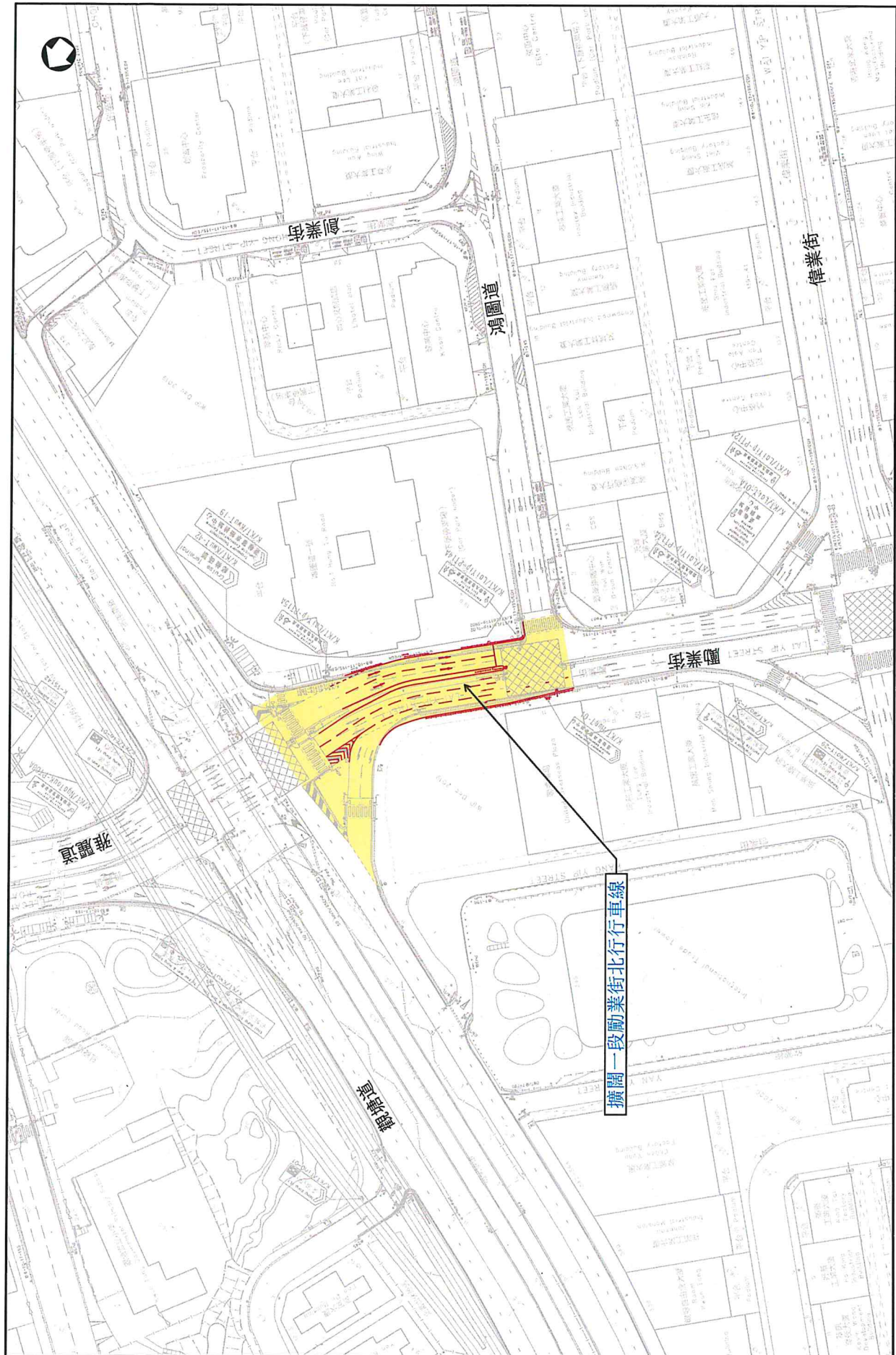
圖2a

圖 2b

道路工程計劃(二) - 擬議偉發道/偉業街路口改善工程

圖則名稱

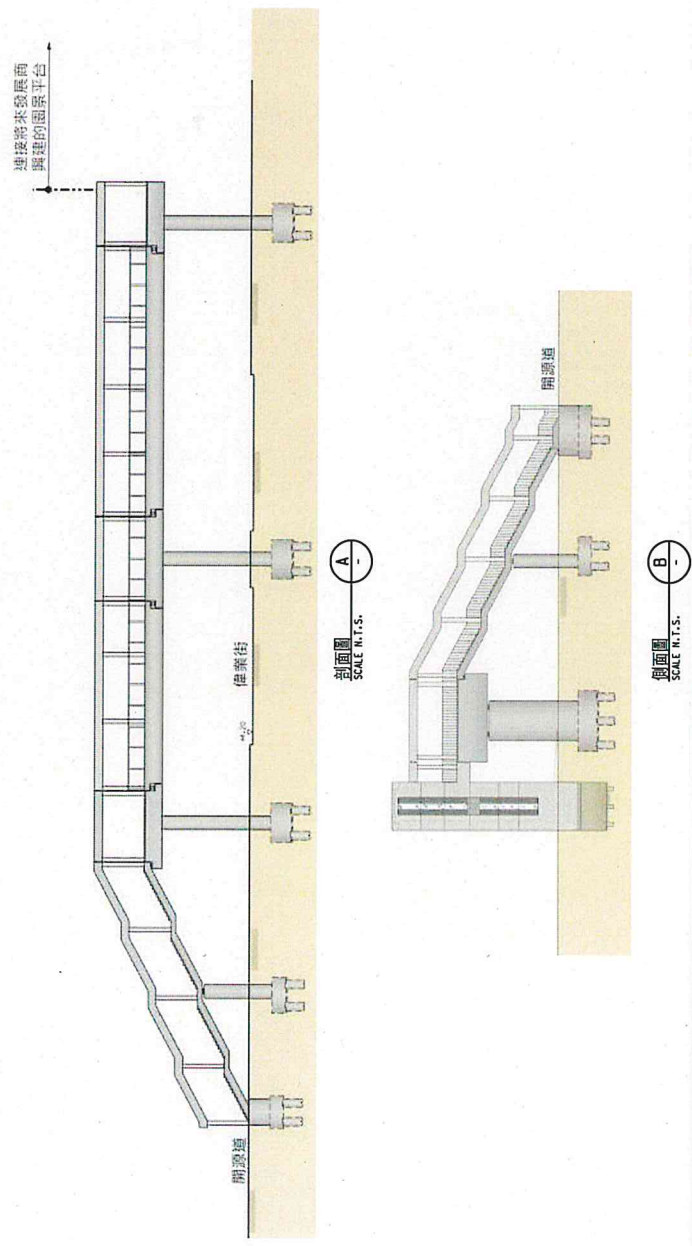
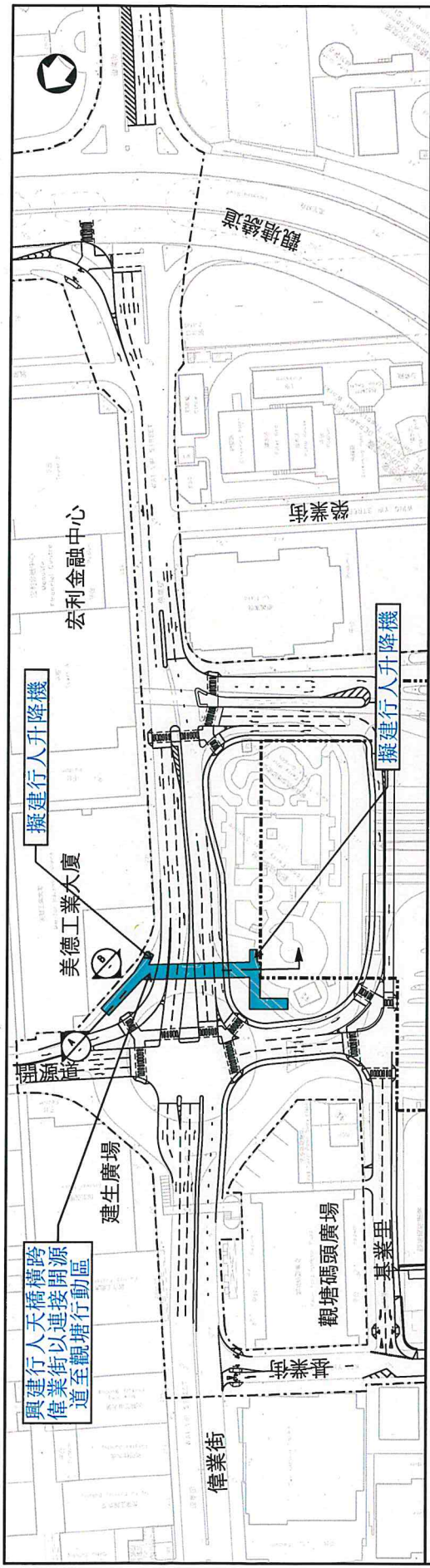




圖則名稱

道路工程計劃(三) - 擬議擴闊勵業街道路工程

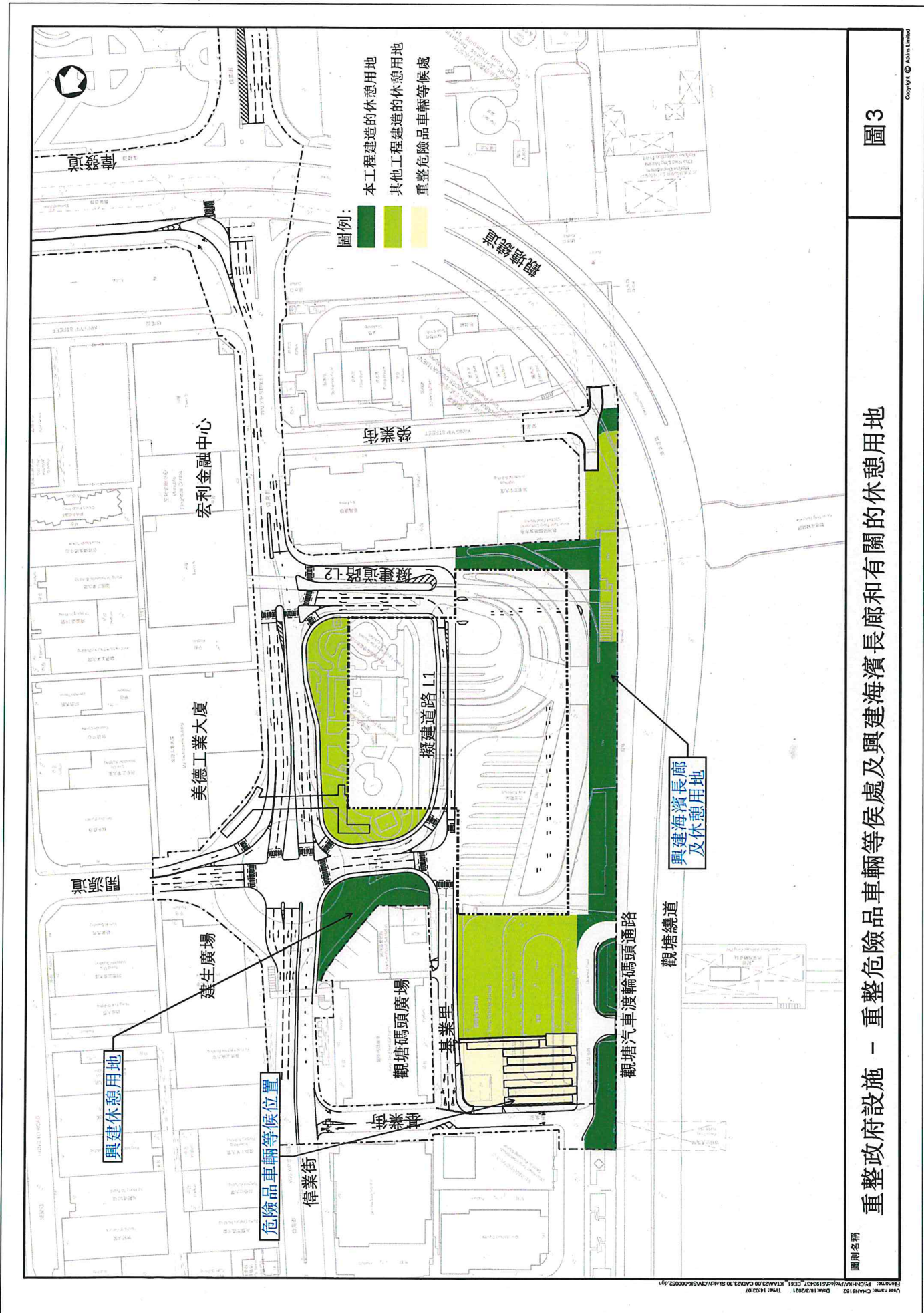
圖2c



圖則名稱

道路工程計劃(四) - 擬建行人天橋

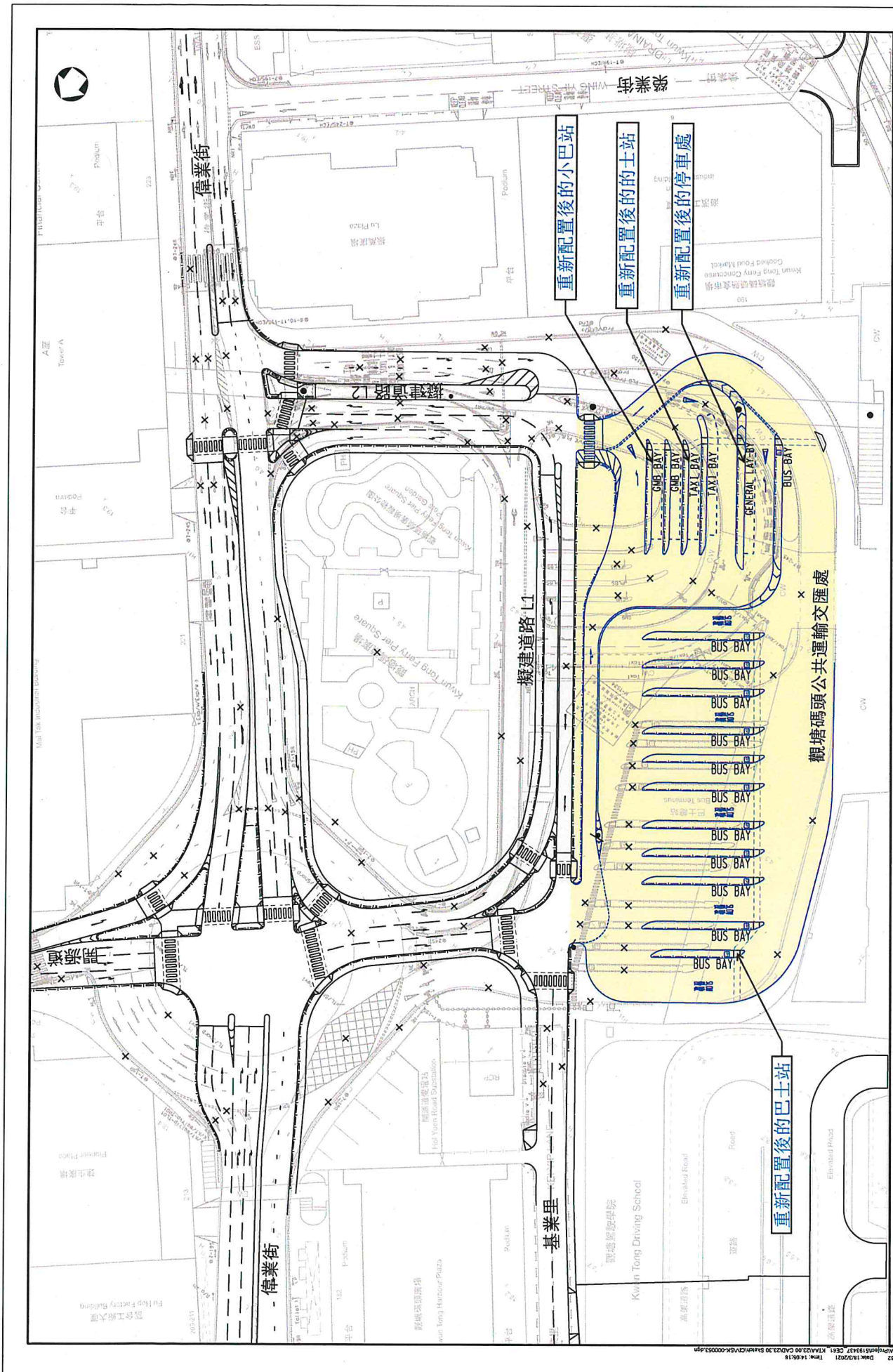
圖2d



圖則名稱

重整政府設施 - 重整危險品車輛等候處及興建海濱長廊和有關的休憩用地

圖3



圖則名稱  
**重新配置公共運輸交匯處**

圖則名稱  
**重新配置後的巴士站**

圖則名稱  
**重新配置後的小巴站**

圖則名稱  
**重新配置後的的士站**

圖則名稱  
**重新配置後的停車處**

圖4  
**重新配置公共運輸交匯處**

Issue Name: CHAN-1919172 Date: 18/02/2021  
 Drawn: 14/05/18  
 Project Name: 觀塘碼頭公共運輸交匯處重新配置  
 Title: 圖則名稱  
 Author: 19/02/2021  
 14/05/18  
 19/02/2021  
 14/05/18  
 19/02/2021  
 14/05/18  
 19/02/2021

Copyright © 2021