

觀塘區議會交通運輸委員會會議

運輸署 / 路政署過去兩個月內完成、正在施工或規劃中的主要交通改善工程項目及時間表

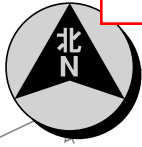
截至2026年5月15日

編號	項目編號	擬建的交通改善工程項目	地點	預期動工日期 [實際動工日期]	預期完工日期 [實際完工日期]	工程進度	詳細備註	運輸署工程師 姓名(電話)	路政署工程師 姓名(電話)
1	WR/25/00731	優化行人過路處(地下勘探工作)	曉明街近翠屏北邨翠楊樓	[25年09月]	26年04月 26年08月	75%	已開展工程，餘下地下勘探工作有待房委會工程完成後繼續。	陳展揚先生 (2399 2732)	葉沃增先生 (2707 7417)
2	WR/25/01253	加設行人輔助線	曉光街近曉光閣	[25年09月]	26年06月 [26年04月]	50% 100%	工程已開展。 工程已完成。	陳展揚先生 (2399 2732)	葉沃增先生 (2707 7417)
3	WR/24/01576	加設路旁電單車泊車位	順清街	26年06月	27年06月	0%	正進行有關工程的前期工作。	甘浩熙先生 (2399 2513)	吳卓衡先生 (2707 7341)
4	WR/25/01251	拆除部分道路中央分隔欄及修改道路標記	油塘道近聖安當小學	26年05月	26年09月	0%	正進行有關工程的前期工作。	劉麗瑜女士 (2399 2502)	葉沃增先生 (2707 7417)
5	WR/25/01614	加設方向標誌	四山街	26年03月 [26年04月]	26年08月	0% 10%	正進行有關工程的前期工作。 工程已開展。	劉麗瑜女士 (2399 2502)	葉沃增先生 (2707 7417)
6	WR/25/01661	加設行人提示標誌	安田街近藍田聖保祿中學	26年02月 26年05月	26年02月 26年05月	0%	正進行有關工程的前期工作。 懲教署會於2026年5月完成製作有關路牌，路政署於接收路牌後會隨即安排施工。	劉麗瑜女士 (2399 2502)	葉沃增先生 (2707 7417)
7	WR/25/00109	行人過路處改為按掣交通燈控制	利安道	26年06月	26年08月	0%	正進行有關工程的前期工作。	甘浩熙先生 (2399 2513)	吳卓衡先生 (2707 7341)
8	WR/25/01914	加設「巴士站」路面標記	仁宇圍	26年06月 [26年03月]	26年08月 [26年04月]	0% 100%	正進行有關工程的前期工作。 工程已完成。	劉麗瑜女士 (2399 2502)	葉沃增先生 (2707 7417)
9	WR/25/01802	加設專線小巴士站	崇信街近仁宇圍	26年05月 26年08月	26年07月 26年09月	0%	正進行有關工程的前期工作。 路政署於懲教署交付路牌後會隨即安排施工。	劉麗瑜女士 (2399 2502)	葉沃增先生 (2707 7417)
10	WR/25/01804	加設路旁電單車泊車位	崇和徑	26年08月 [26年03月]	26年10月 [26年05月]	0% 100%	正進行有關工程的前期工作。 工程已完成。	劉麗瑜女士 (2399 2502)	葉沃增先生 (2707 7417)
11	WR/26/00124	加設道路標記	安秀道安泰巴士總站	26年06月	26年07月	0%	正進行有關工程的前期工作。	甘浩熙先生 (2399 2513)	吳卓衡先生 (2707 7341)
12	WR/25/01902	加設路旁電單車泊車位 (地下勘探工作)	秀明道近秀茂坪邨秀明樓	26年06月 [26年03月]	26年08月 [26年04月]	0% 100%	正進行有關工程的前期工作。 工程已完成。	陳展揚先生 (2399 2732)	葉沃增先生 (2707 7417)
13	WR/25/01904	加設路旁電單車泊車位 (地下勘探工作)	曉光街近曉麗苑曉和閣	26年08月 [26年03月]	26年10月 [26年04月]	0% 100%	正進行有關工程的前期工作。 工程已完成。	陳展揚先生 (2399 2732)	葉沃增先生 (2707 7417)
14	WR/25/01718	加設「巴士站」路面標記	欣榮街近高宏苑	26年05月 [26年04月]	26年07月 [26年05月]	0% 100%	正進行有關工程的前期工作。 工程已完成。	劉麗瑜女士 (2399 2502)	葉沃增先生 (2707 7417)
15	WR/26/00077	增設交通標誌及道路標記	欣榮街	26年05月 [26年03月]	26年07月 [26年04月]	0% 100%	正進行有關工程的前期工作。 工程已完成。	劉麗瑜女士 (2399 2502)	葉沃增先生 (2707 7417)
16	WR/26/00243	調整道路標記	欣榮街近高超道	26年06月	26年07月	0%	正進行有關工程的前期工作。	劉麗瑜女士 (2399 2502)	葉沃增先生 (2707 7417)

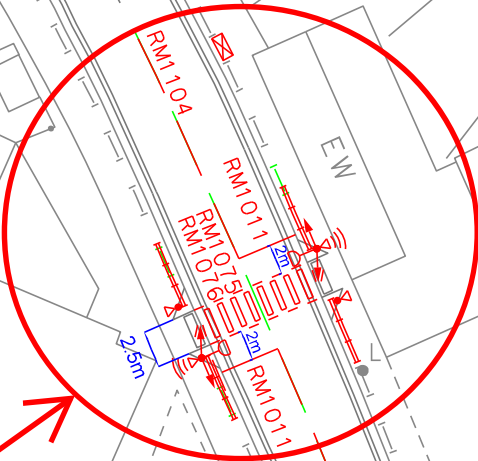
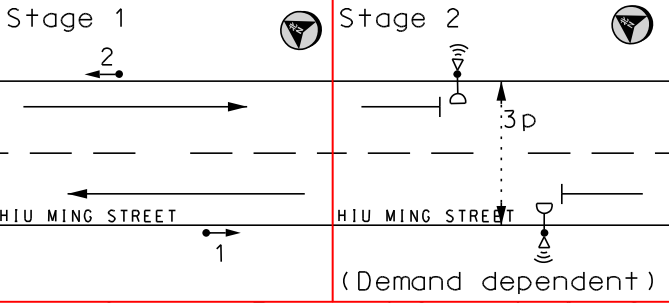
截至2026年5月15日

編號	項目編號	擬建的交通改善工程項目	地點	預期動工日期 [實際動工日期]	預期完工日期 [實際完工日期]	工程進度	詳細備註	運輸署工程師 姓名(電話)	路政署工程師 姓名(電話)
17	WR/26/00067	調整道路標記	高超道近高超徑	26年07月	26年09月	0%	正進行有關工程的前期工作。	劉麗瑜 女士 (2399 2502)	葉沃增 先生 (2707 7417)
18	WR/26/00080	拆除小巴士站旁的部分行人欄杆	碧雲道近德隆樓	26年05月 [26年03月]	26年06月 [26年04月]	0% 100%	正進行有關工程的前期工作。 工程已完成。	劉麗瑜 女士 (2399 2502)	葉沃增 先生 (2707 7417)
19	WR/25/01255	增設交通標誌	鯉魚門道近茶果嶺道	[26年02月]	[26年03月]	100%	工程已完成。	羅淳哲 先生 (2399 2459)	葉沃增 先生 (2707 7417)
20	WR/25/01701	增設交通標誌及道路標記	彩榮路近彩和樓	[26年03月]	[26年04月]	100%	工程已完成。	甘浩熙 先生 (2399 2513)	吳卓衡 先生 (2707 7341)
21	WR/25/01801	調整交通標誌	鯉魚門道近鯉魚門廣場	[26年03月]	[26年04月]	100%	工程已完成。	劉麗瑜 女士 (2399 2502)	葉沃增 先生 (2707 7417)
22	WR/25/01901	加設巴士站傷殘人士路面標記	茶果嶺道近茶果嶺道變電站	[26年03月]	[26年04月]	100%	工程已完成。	羅淳哲 先生 (2399 2459)	葉沃增 先生 (2707 7417)
23	WR/25/01421	加設二波板防撞欄	仁宇圍近東源街	[26年03月]	[26年04月]	100%	工程已完成。	劉麗瑜 女士 (2399 2502)	葉沃增 先生 (2707 7417)
24	WR/25/01908	調整交通標誌	定安街近富安大廈	[26年03月]	[26年04月]	100%	工程已完成。	甘浩熙 先生 (2399 2513)	葉沃增 先生 (2707 7417)
25	WR/25/01721	增設扶手欄杆	藍田公共運輸交匯處	[26年03月]	[26年05月]	100%	工程已完成。	劉麗瑜 女士 (2399 2502)	葉沃增 先生 (2707 7417)
26	WR/25/00976	加設巴士站	新清水灣道近聖言中學	[26年03月]	[26年05月]	100%	工程已完成。	劉殷恆 先生 (2399 2524)	吳卓衡 先生 (2707 7341)
27	WR/26/00104	加設專線小巴路旁泊車位	茜發道近藍田港鐵站	26年09月	26年11月	0%	正進行有關工程的前期工作。	羅淳哲 先生 (2399 2459)	葉沃增 先生 (2707 7417)
28	WR/24/01217	改設交通燈控制行人過路處(地下勘探工作)	茶果嶺道近高輝道	26年07月	26年09月	0%	正進行有關工程的前期工作。	劉麗瑜 女士 (2399 2502)	葉沃增 先生 (2707 7417)
29	WR/26/00309	改設交通燈控制行人過路處(地下勘探工作)	欣榮街近鯉旺樓	26年09月	26年11月	0%	正進行有關工程的前期工作。	劉麗瑜 女士 (2399 2502)	葉沃增 先生 (2707 7417)
30	WR/26/00306	加設路旁電單車泊車位	平田街近平田街公園	26年10月	26年12月	0%	正進行有關工程的前期工作。	劉麗瑜 女士 (2399 2502)	葉沃增 先生 (2707 7417)

備註: 更新的資料以紅字顯示



**PROPOSED MOC**



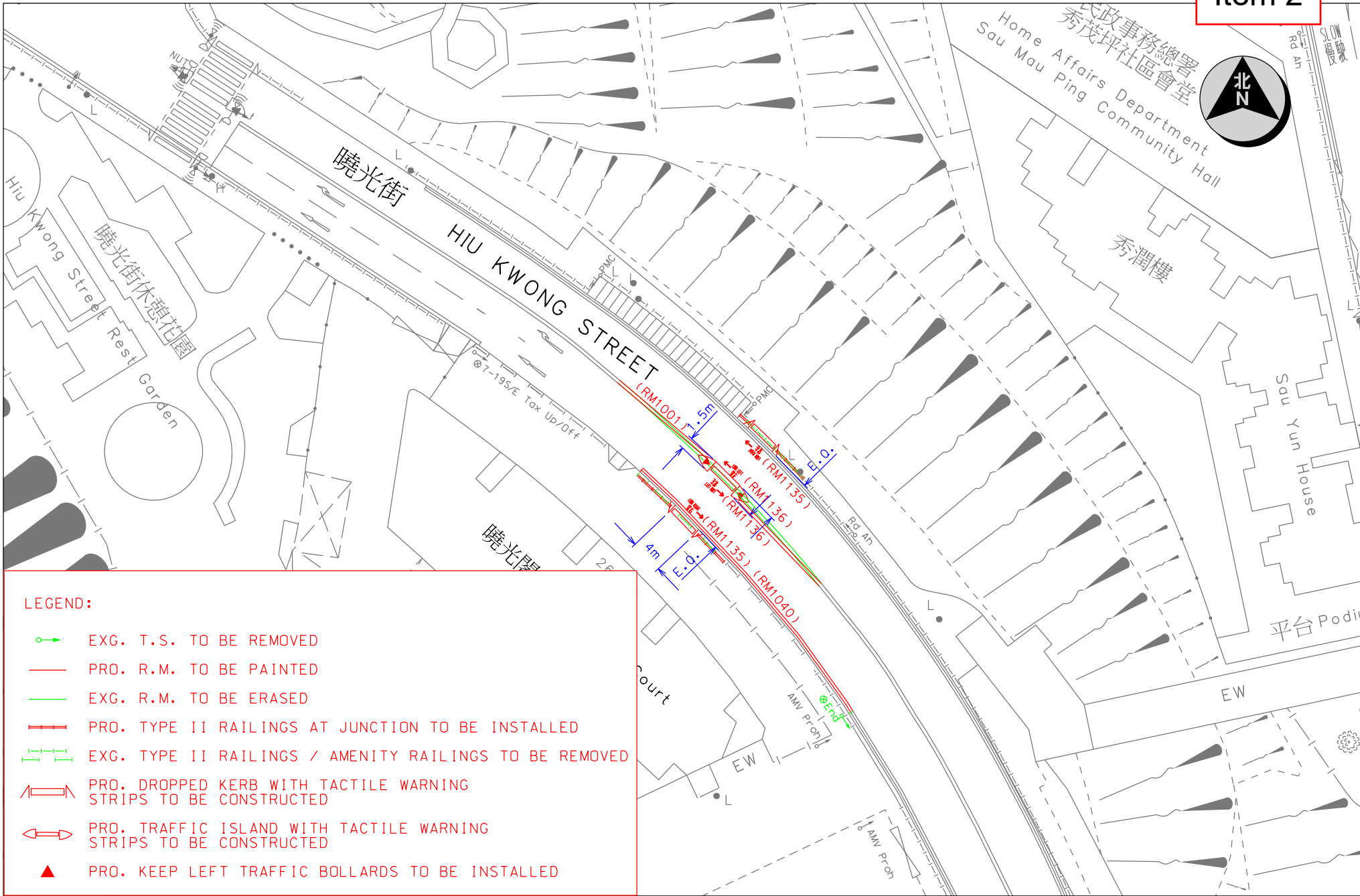
翠楊樓  
Tsui Yeung House

**TO CARRY OUT TRIAL TRENCHING WORKS**

- LEGEND:**
- EXG. R.M. TO BE ERASED
  - PRO. R.M. TO BE PAINTED
  - EXG. AMENITY RAILING TO BE REMOVED
  - PRO. TYPE 2 RAILING AT JUNCTION TO BE INSTALLED
  - PRO. TRAFFIC SIGNAL POSTS WITH TRAFFIC/ PEDESTRIAN ASPECTS/ e-ATS UNITS/ PUSH BUTTON TO BE ERECTED
  - PRO. CONTROLLER TO BE INSTALLED
- (THE EXACT LOCATION TO BE DETERMINED ON SITE BY TCD)

**The drawing shows the approximate location of traffic aids for indication purpose only. The information shown on this drawing should be interpreted by professional engineers. Reproduction by permission only.**

Survey Sheet No. K11Q18B,18D	Scale 1 : 500 (A4)
Drawing No. K250201.01A (trial pit)	Date 04-03-2025

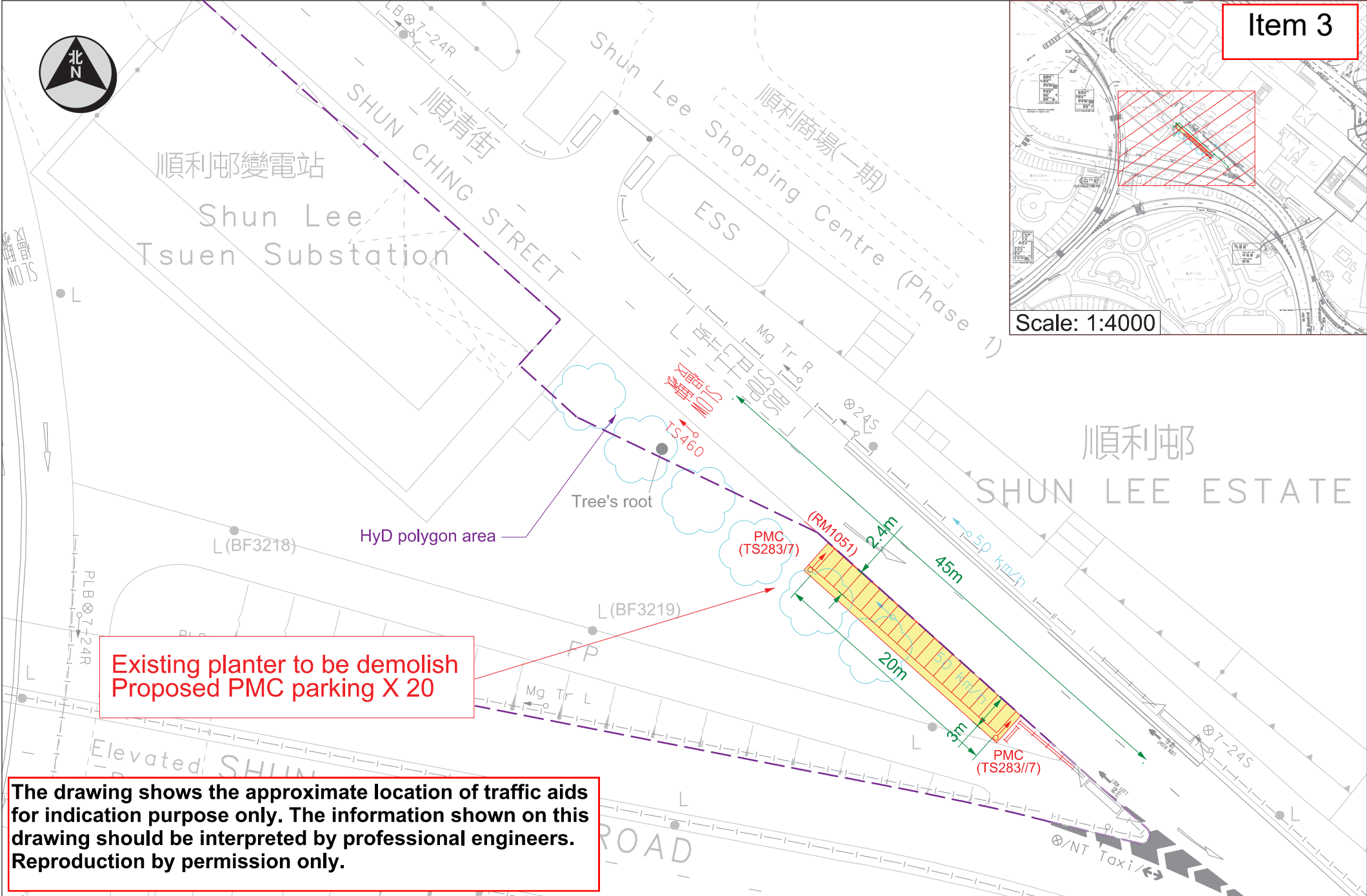


LEGEND:

- EXG. T.S. TO BE REMOVED
- PRO. R.M. TO BE PAINTED
- EXG. R.M. TO BE ERASED
- PRO. TYPE II RAILINGS AT JUNCTION TO BE INSTALLED
- EXG. TYPE II RAILINGS / AMENITY RAILINGS TO BE REMOVED
- PRO. DROPPED KERB WITH TACTILE WARNING STRIPS TO BE CONSTRUCTED
- PRO. TRAFFIC ISLAND WITH TACTILE WARNING STRIPS TO BE CONSTRUCTED
- PRO. KEEP LEFT TRAFFIC BOLLARDS TO BE INSTALLED

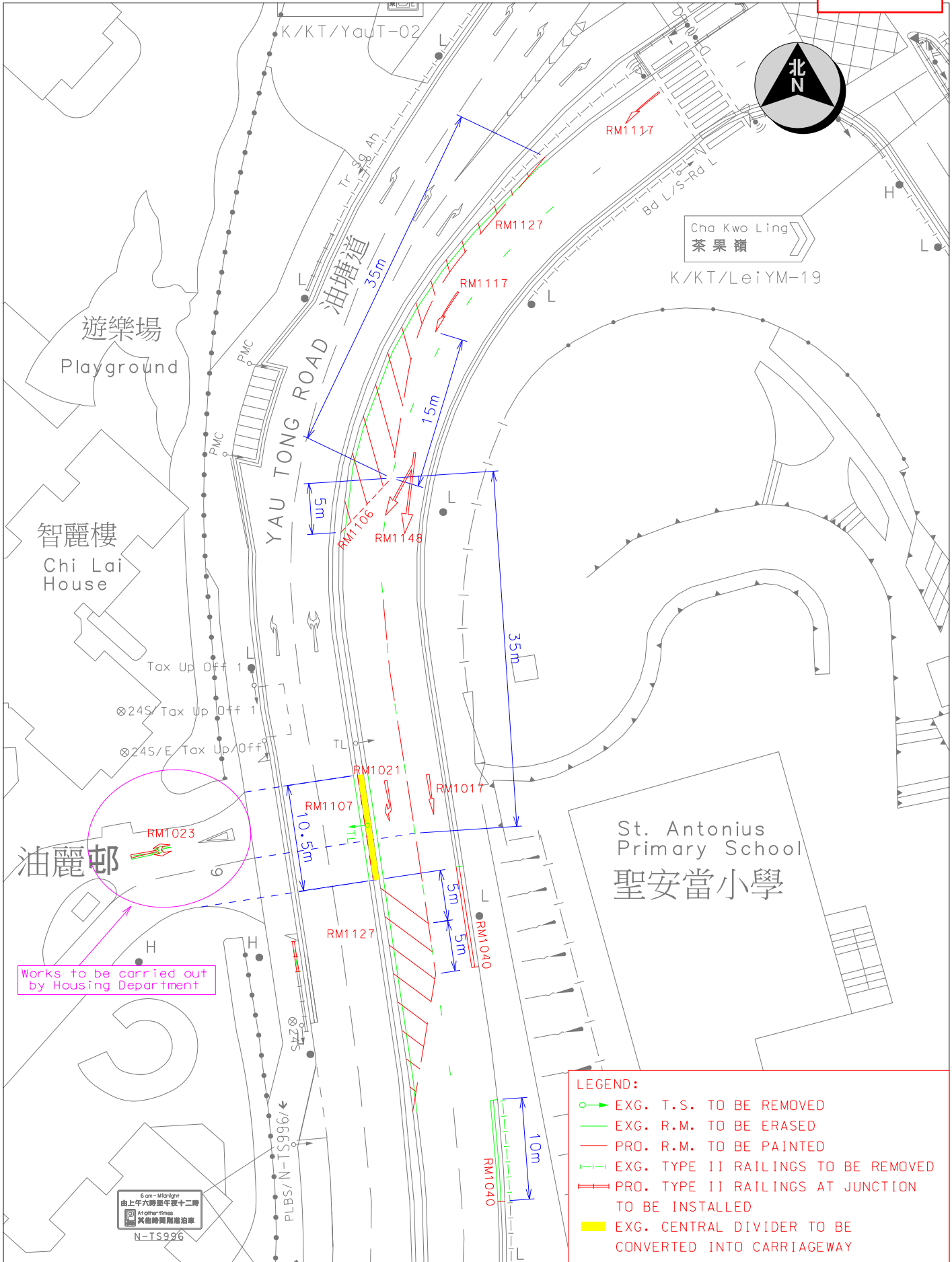
Item 3


Scale: 1:4000




Existing planter to be demolish  
Proposed PMC parking X 20

The drawing shows the approximate location of traffic aids for indication purpose only. The information shown on this drawing should be interpreted by professional engineers. Reproduction by permission only.



Location : Yau Tong Road near Chi Lai House		Survey Sheet No. K11Q24C	Scale 1 : 500 (A4)
 運輸署 Transport Department	TRAFFIC ENGINEERING (KLN.) DIV.	WRF NO. WR/HY/TE/KL/25/01251	Drawing No. K240557.01B
			Date 11-05-2026

Item 5



Yau Tong Industrial City  
油塘工業城

B座  
Block B

崇耀街  
Shung Yiu Street

世運貨倉  
Olympic Godown

SHUNG YIU STREET

SHUNG YIU STREET

SZE SHAN STREET

大益貨倉工業大廈  
Tai Yick Industrial Building

Podium  
平台

松柏康健服務大樓  
Chung Pak Health Care Services Complex

Shung Yiu Street  
崇耀街  
K/KT/SzeS-02

Shung Yiu Street  
崇耀街  
K/KT/SzeS-01

四山街  
熟食市場  
Sze Shan Street  
Cooked Food Market

平台  
Podium

四山街  
Sze Shan Street

華利工業大廈  
Wah Lee Industrial Building

SHUNG SHAN STREET

油塘工業大廈第二座

LEGEND:  
PRO. DIRECTIONAL SIGN TO BE ERECTED

WR/CS/TE/KL/25/00359



TRAFFIC ENGINEERING  
(KLN.) DIV.

Location : Shung Yiu Street near Sze Shan Street

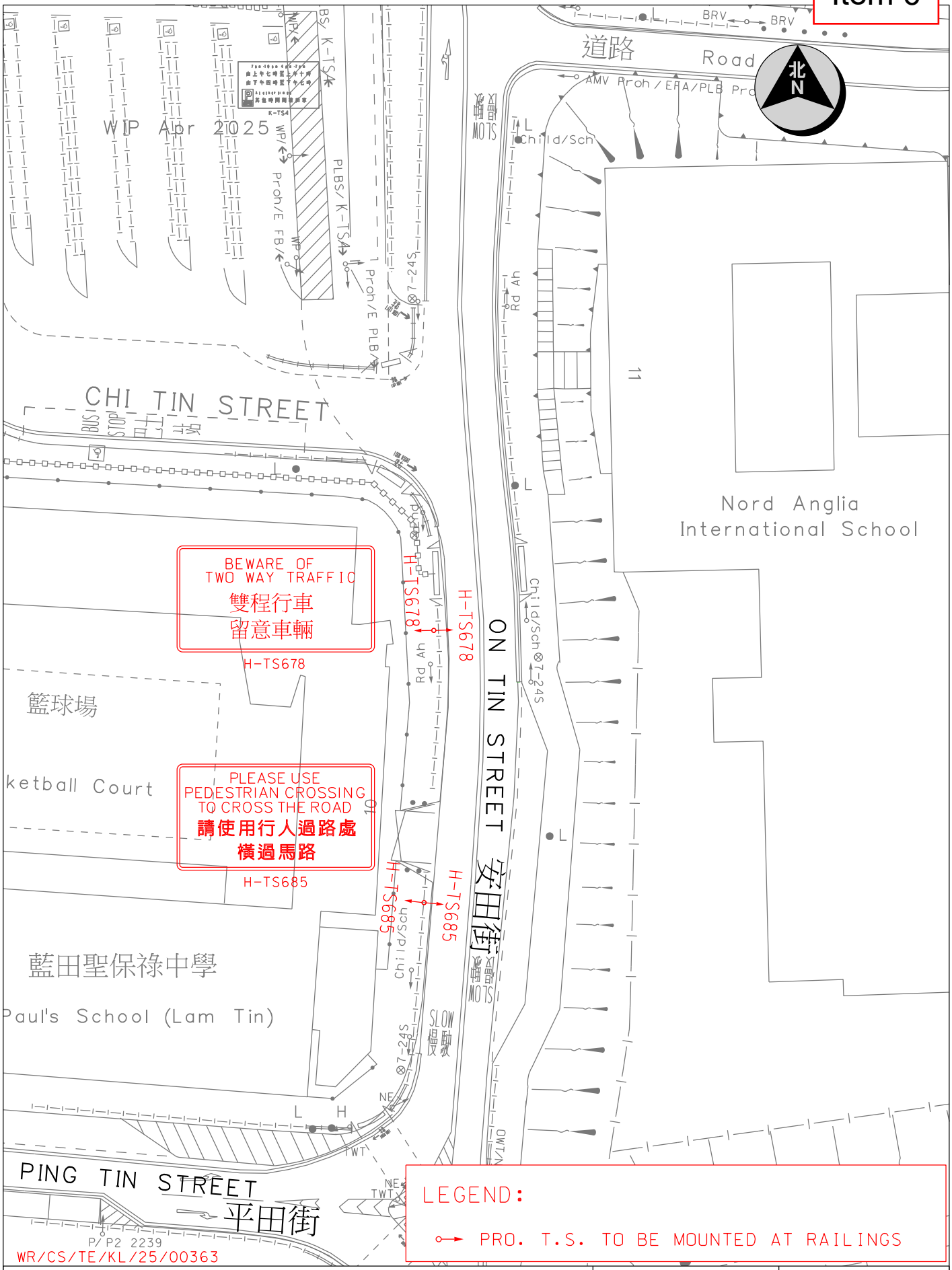
Survey Sheet No. : K11S04C

Scale: 1:500 (A4)


Drawing No. : K240518.01

WRF NO. WR/HY/TE/KL/25/01614

Date : 24-05-2024



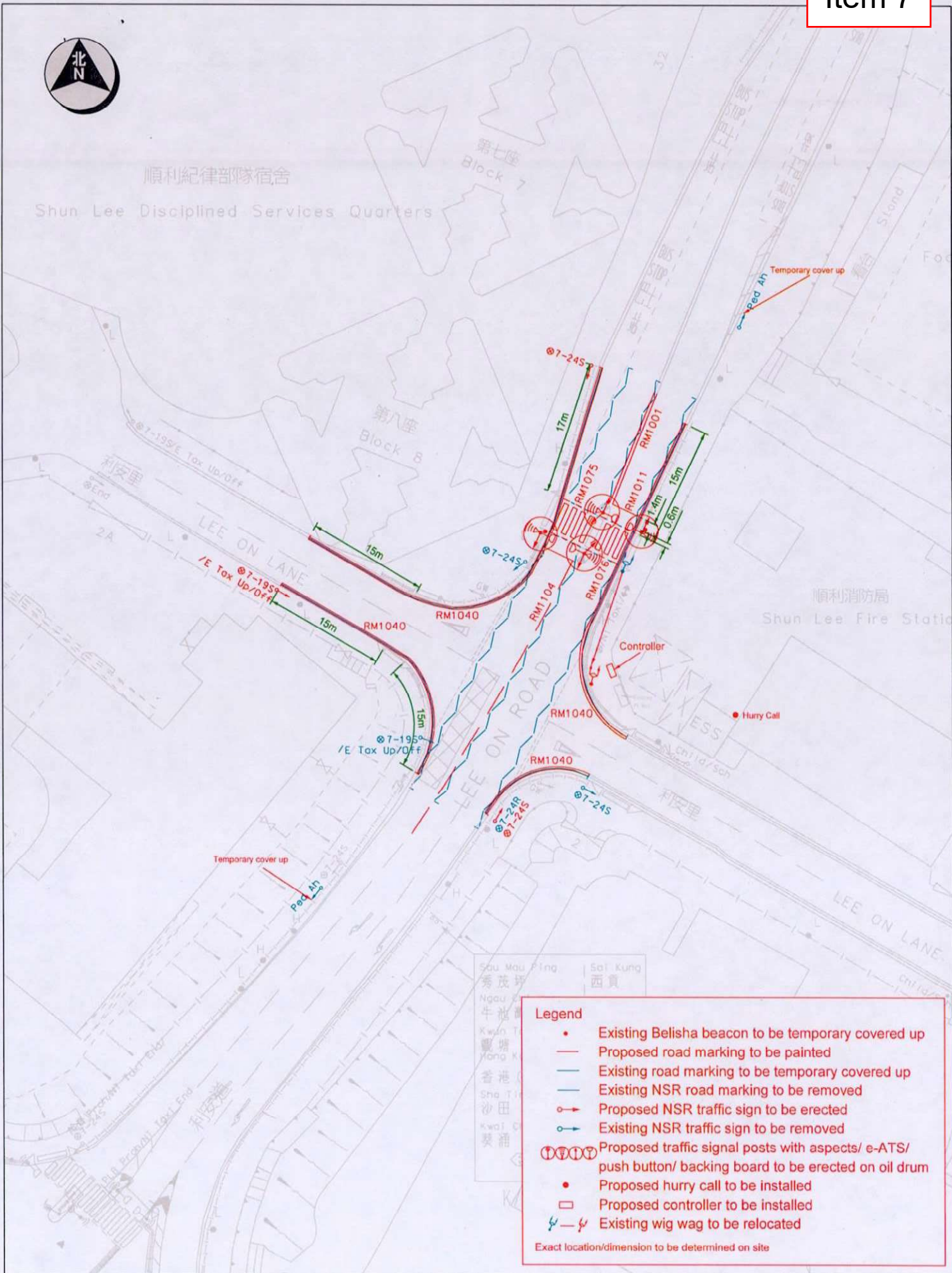
WR/CS/TE/KL/25/00363

Location : On Tin Street near Ping Tin Street		Survey Sheet No. K11Q24A	Scale 1 : 500 (A4)
 運輸署 Transport Department	TRAFFIC ENGINEERING (KLN.) DIV.	WRF NO. WR/HY/TE/KL/25/01661	Date 9-9-2025
		Drawing No. K250938.01	



順利紀律部隊宿舍


Shun Lee Disciplined Services Quarters

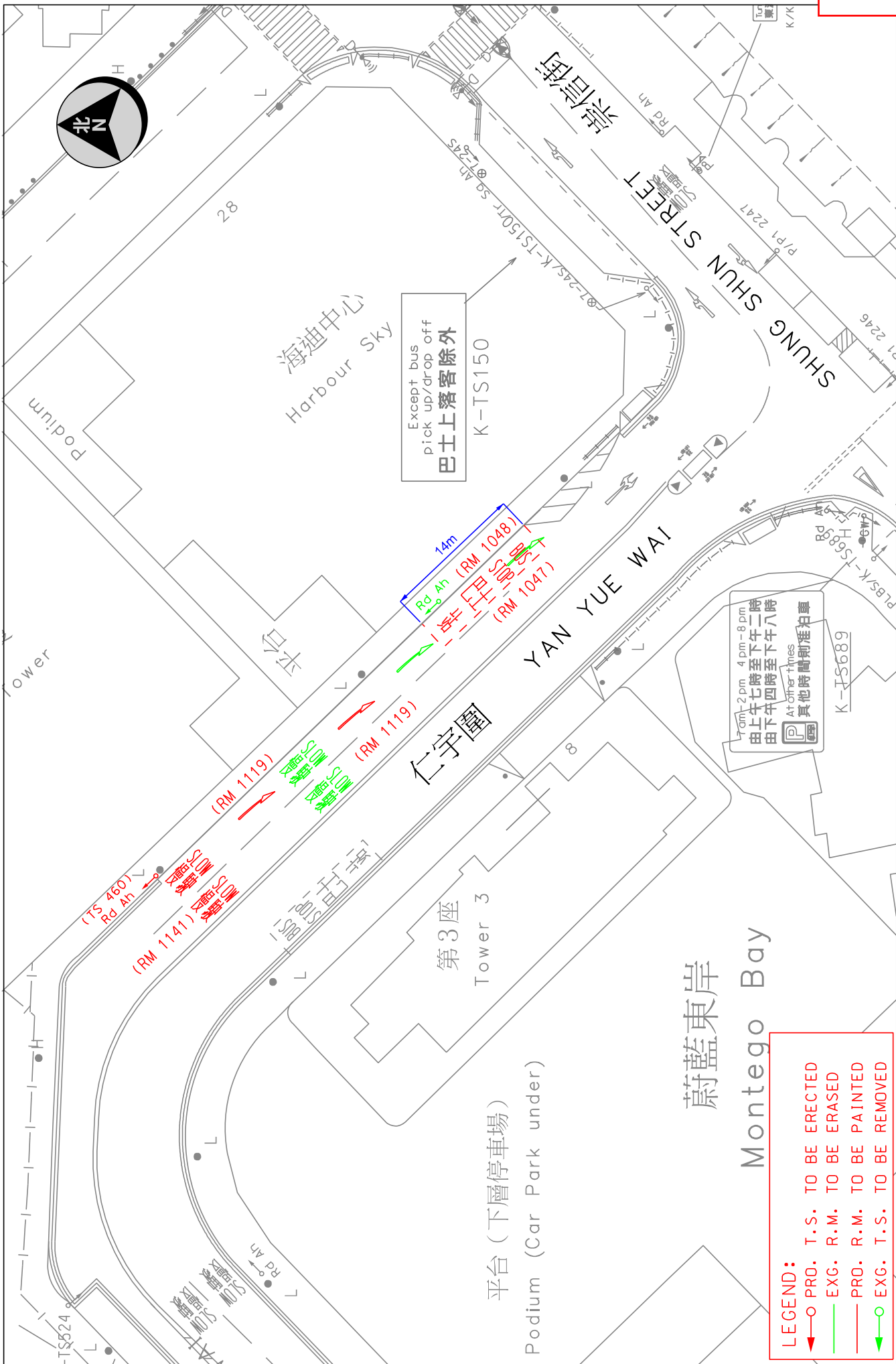


**Legend**

- Existing Belisha beacon to be temporary covered up
- Proposed road marking to be painted
- Existing road marking to be temporary covered up
- Existing NSR road marking to be removed
- ◀ Proposed NSR traffic sign to be erected
- ◀ Existing NSR traffic sign to be removed
- ⓪⓪⓪⓪ Proposed traffic signal posts with aspects/ e-ATS/ push button/ backing board to be erected on oil drum
- Proposed hurly call to be installed
- ◻ Proposed controller to be installed
- ↔ Existing wig wag to be relocated

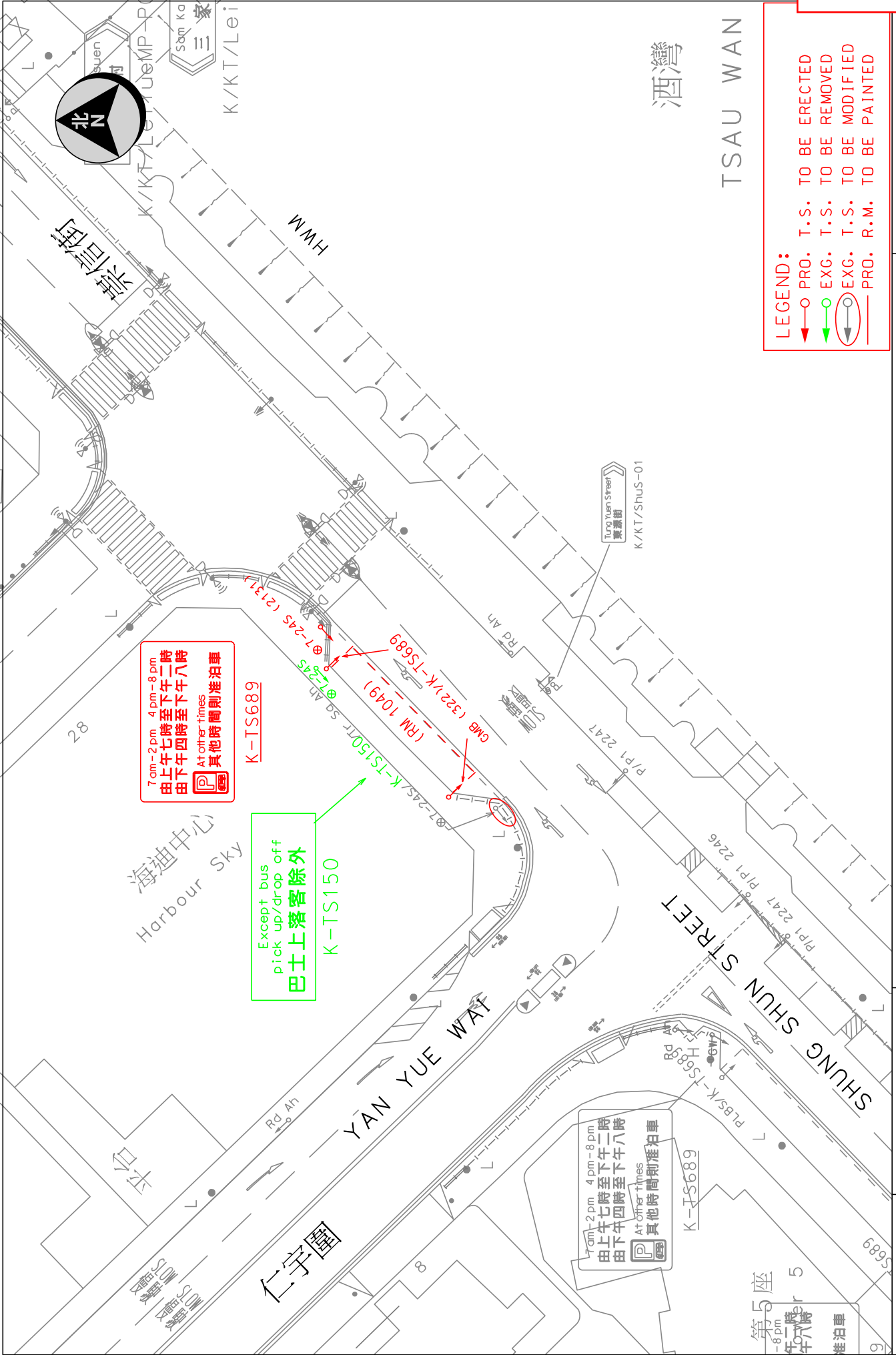
Exact location/dimension to be determined on site

Location : Lee On Road near Lee On Lane		Survey Sheet No. K11Q13A	Scale: 1 : 600 (A4)
 運輸署 Transport Department	TRAFFIC ENGINEERING (KLN.) DIV.	WR/EM/TE/KL/25/0012	Drawing No. K231396.01E
	WRF NO. WR/HY/TE/KL/25/00109		Date 28 Feb 2025



**LEGEND:**

	PRO.	T.S.	TO BE ERECTED
	EXG.	R.M.	TO BE ERASED
	PRO.	R.M.	TO BE PAINTED
	EXG.	T.S.	TO BE REMOVED



7 am - 2 pm, 4 pm - 8 pm  
 由上午七時至下午二時  
 由下午四時至下午八時  
 At other times  
 其他時間則准泊車

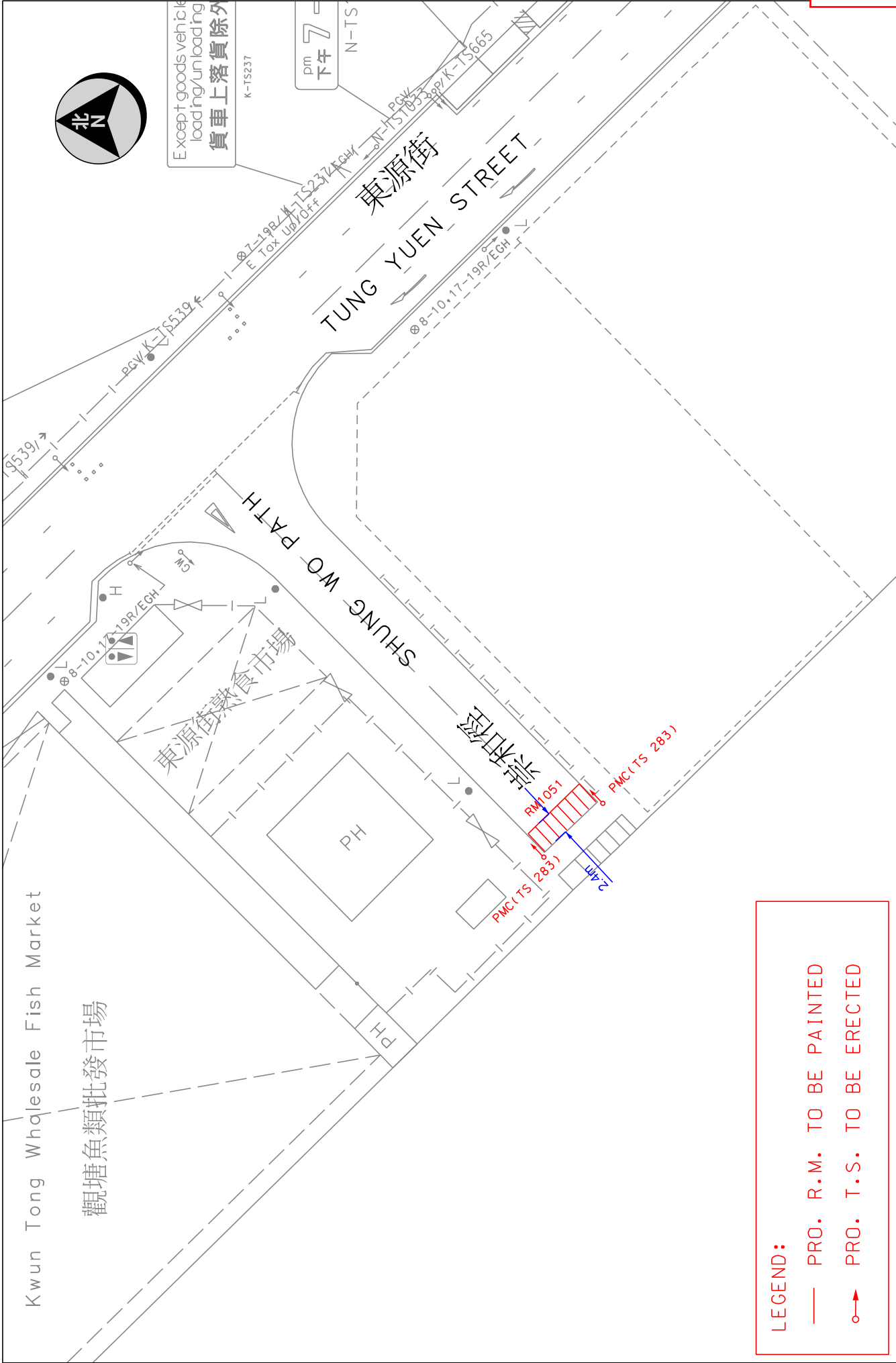
Except bus  
 pick up/drop off  
 巴士上落客除外  
 K-TS150

7 am - 2 pm, 4 pm - 8 pm  
 由上午七時至下午二時  
 由下午四時至下午八時  
 At other times  
 其他時間則准泊車

第5座  
 7 am - 8 pm  
 由上午七時至下午八時  
 准泊車

**LEGEND:**

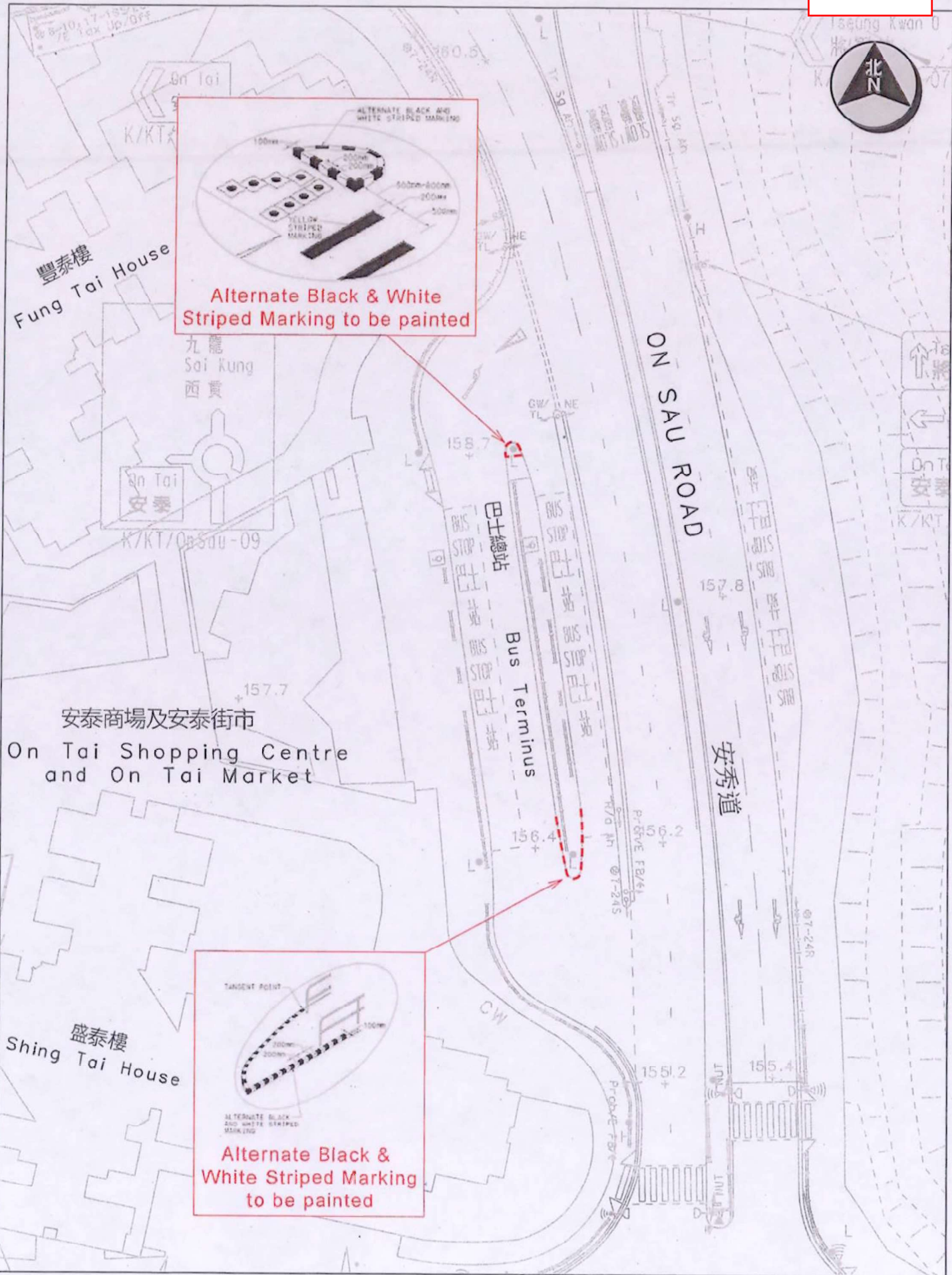
- PRO. T.S. TO BE ERECTED
- EXG. T.S. TO BE REMOVED
- EXG. T.S. TO BE MODIFIED
- PRO. R.M. TO BE PAINTED




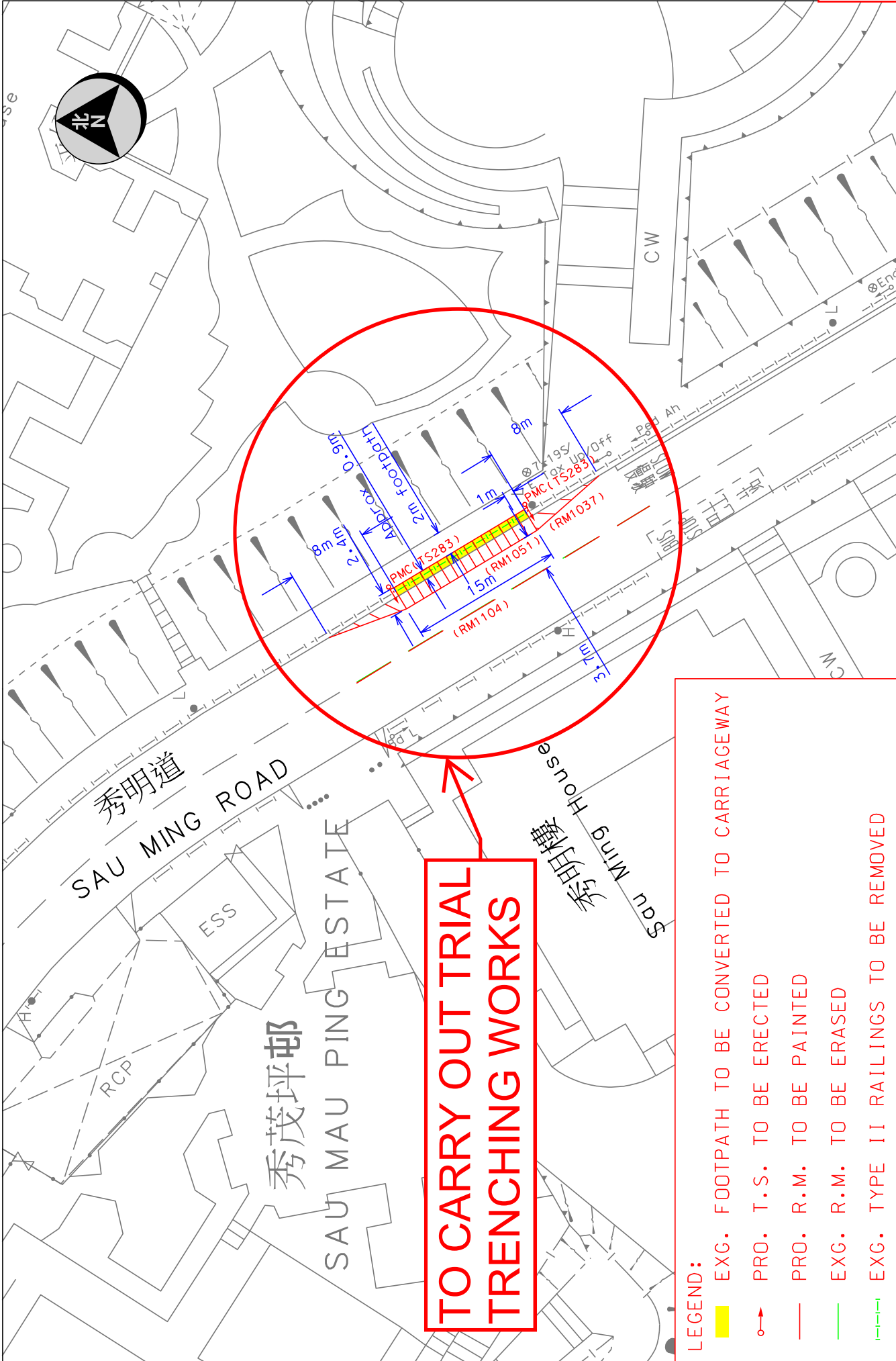
**LEGEND:**

- PRO. R.M. TO BE PAINTED
- PRO. T.S. TO BE ERECTED

 <p>運輸署 Transport Department</p>	<p>TRAFFIC ENGINEERING (KLN.) DIV.</p>	<p>Location : Shung Wo Path near Tung Yuen Street Survey Sheet No. : K11S04C</p>	<p>Scale: 1:500 (A4) Drawing No. : K251038.01</p>	<p>WRF NO. WR/HY/TE/KL/25/01804 Date : 06-10-2025</p>




Location : On Sau Road On Tai Bus Terminus		Survey Sheet No.:	Scale:
		K11Q13D	1:500 (A4)
 運輸署 Transport Department	TRAFFIC ENGINEERING (KLN.) DIV.	WRF NO.	Drawing No.:
		WR/HY/TE/KL/26/00124	K260009.01
			6 January 2026

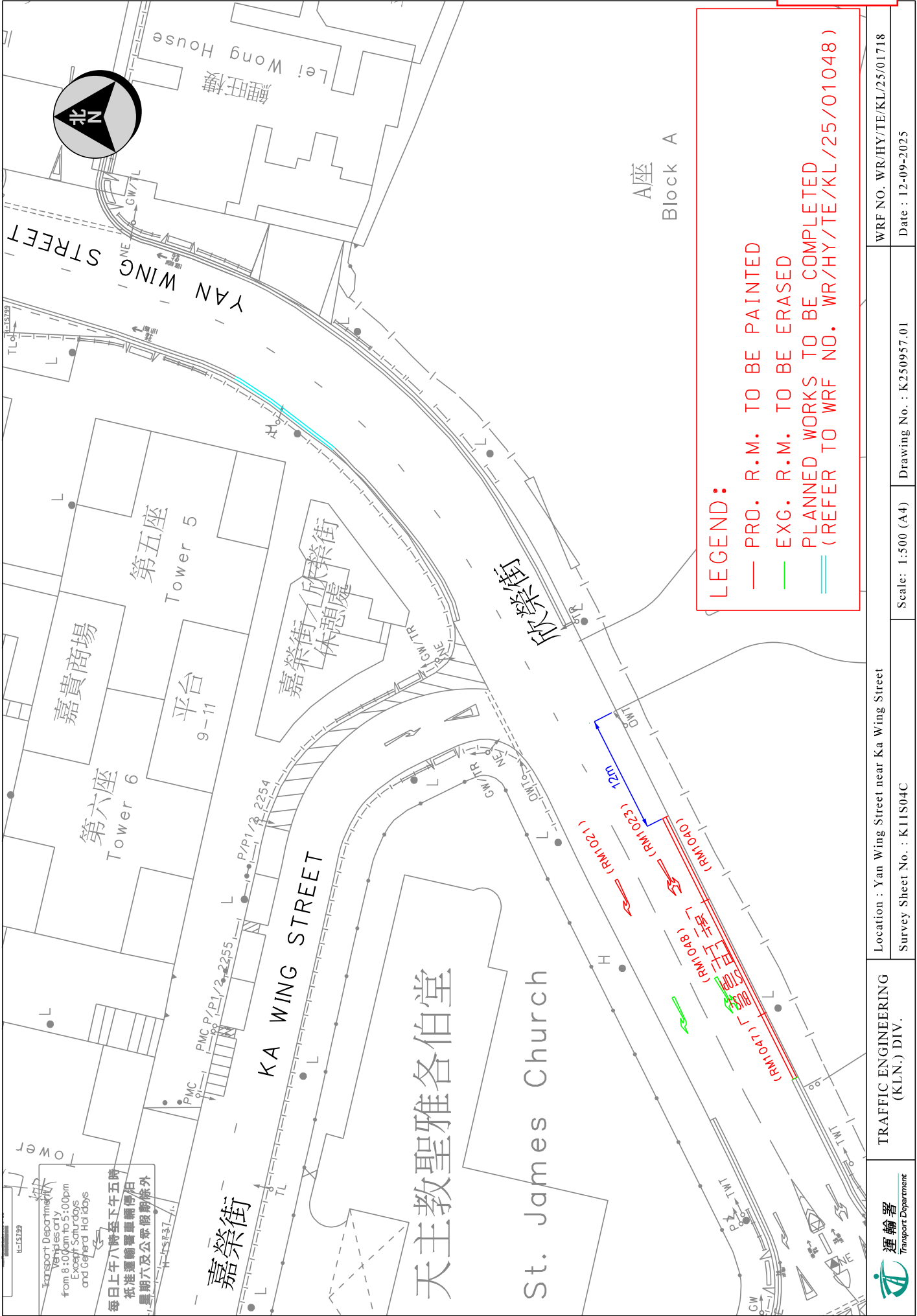


**TO CARRY OUT TRIAL  
TRENCHING WORKS**

- LEGEND:**
- EXG. FOOTPATH TO BE CONVERTED TO CARRIAGEWAY
  - PRO. T.S. TO BE ERECTED
  - PRO. R.M. TO BE PAINTED
  - EXG. R.M. TO BE ERASED
  - EXG. TYPE II RAILINGS TO BE REMOVED

 運輸署 Transport Department	TRAFFIC ENGINEERING (KLN.) DIV.	Location : Sau Ming Road near Sau Ming House Survey Sheet No. : K11Q19C	Scale: 1:500 (A4) Drawing No. : K251153.01 (trial pit)
		WRF NO. WR/HY/TE/KL/25/01902 Date : 31-10-2025	





Transport Department  
 運輸署  
 Vehicle only  
 from 8:00am to 5:00pm  
 Except Saturdays  
 and General Holidays  
 每日上午八時至下午五時  
 祇准運輸車輛通行  
 星期六及公眾假期除外

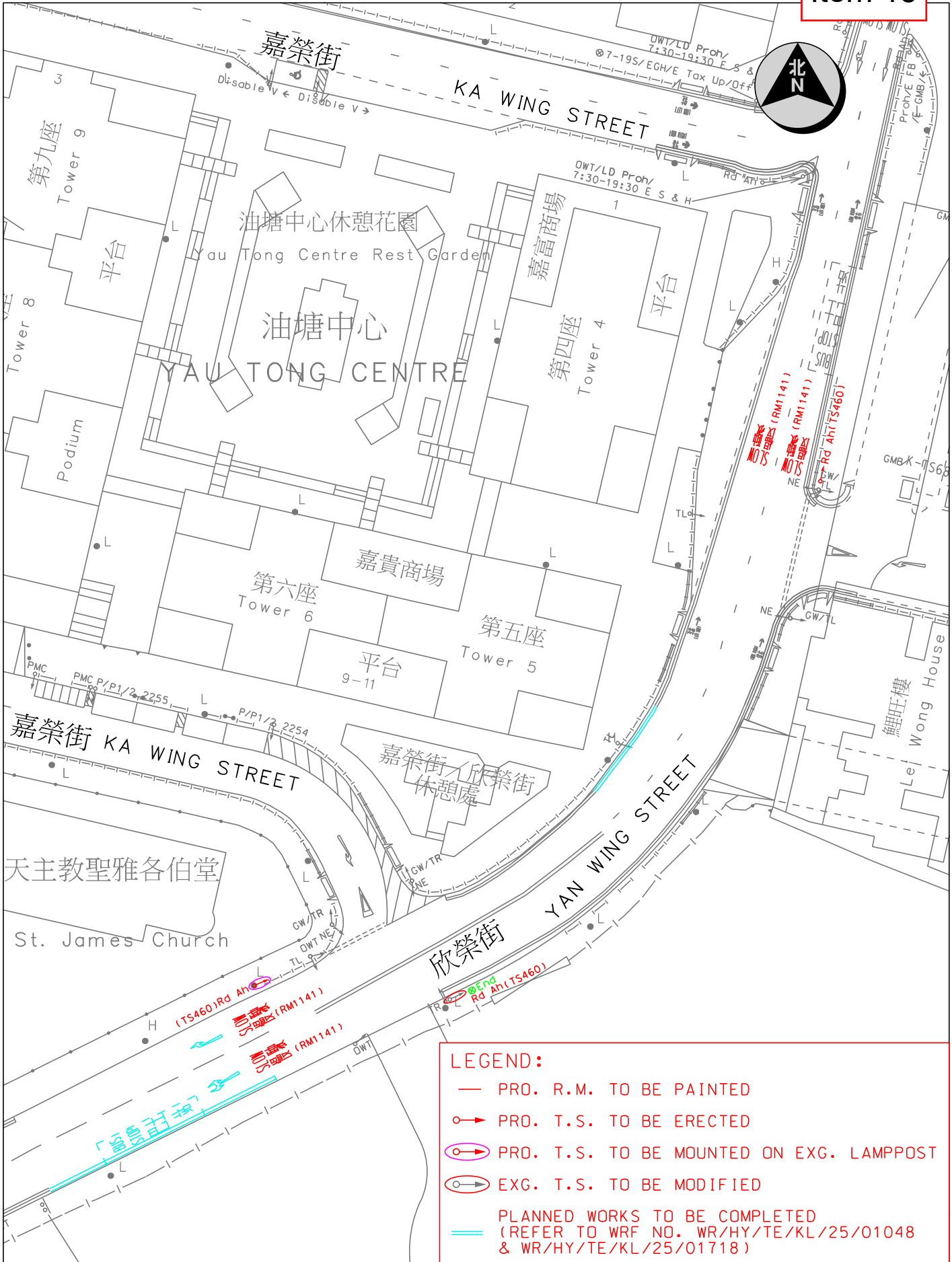



TRAFFIC ENGINEERING  
 (KLN.) DIV.

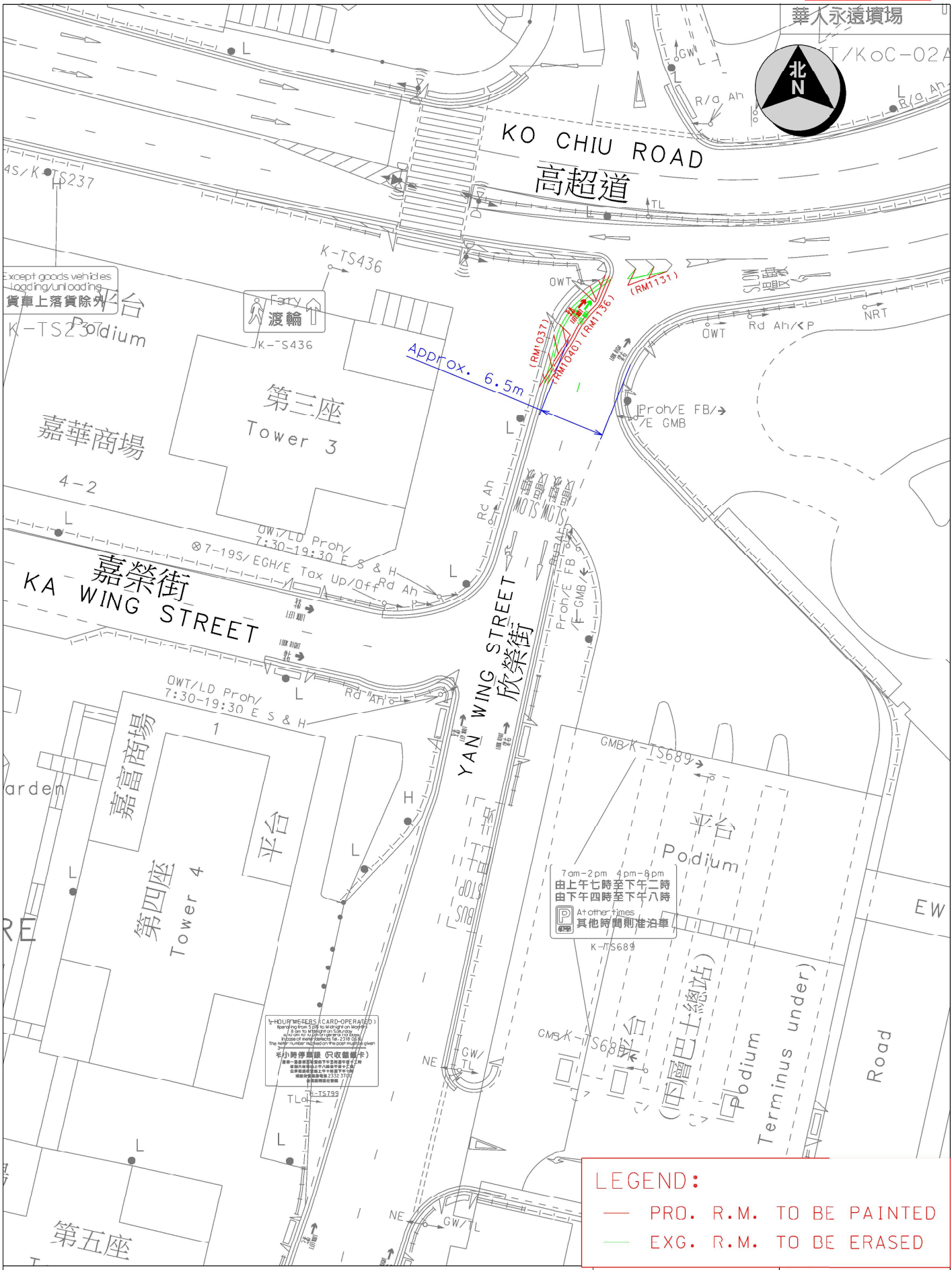
Location : Yan Wing Street near Ka Wing Street  
 Survey Sheet No. : K11S04C

Scale: 1:500 (A4) Drawing No. : K250957.01

WRF NO. WR/HY/TE/KL/25/01718  
 Date : 12-09-2025



Location : Yan Wing Street near Ka Wing Street		Survey Sheet No. K11S04C	Scale 1 : 600 (A4)
 運輸署 Transport Department	TRAFFIC ENGINEERING (KLN.) DIV.	WRF NO. WR/HY/TE/KL/26/00077	Drawing No. K251174.01
			Date 5-11-2025



Location : Yan Wing Street near Ko Chiu Road

Survey Sheet No.  
K11S04C

Scale  
1 : 500 (A4)

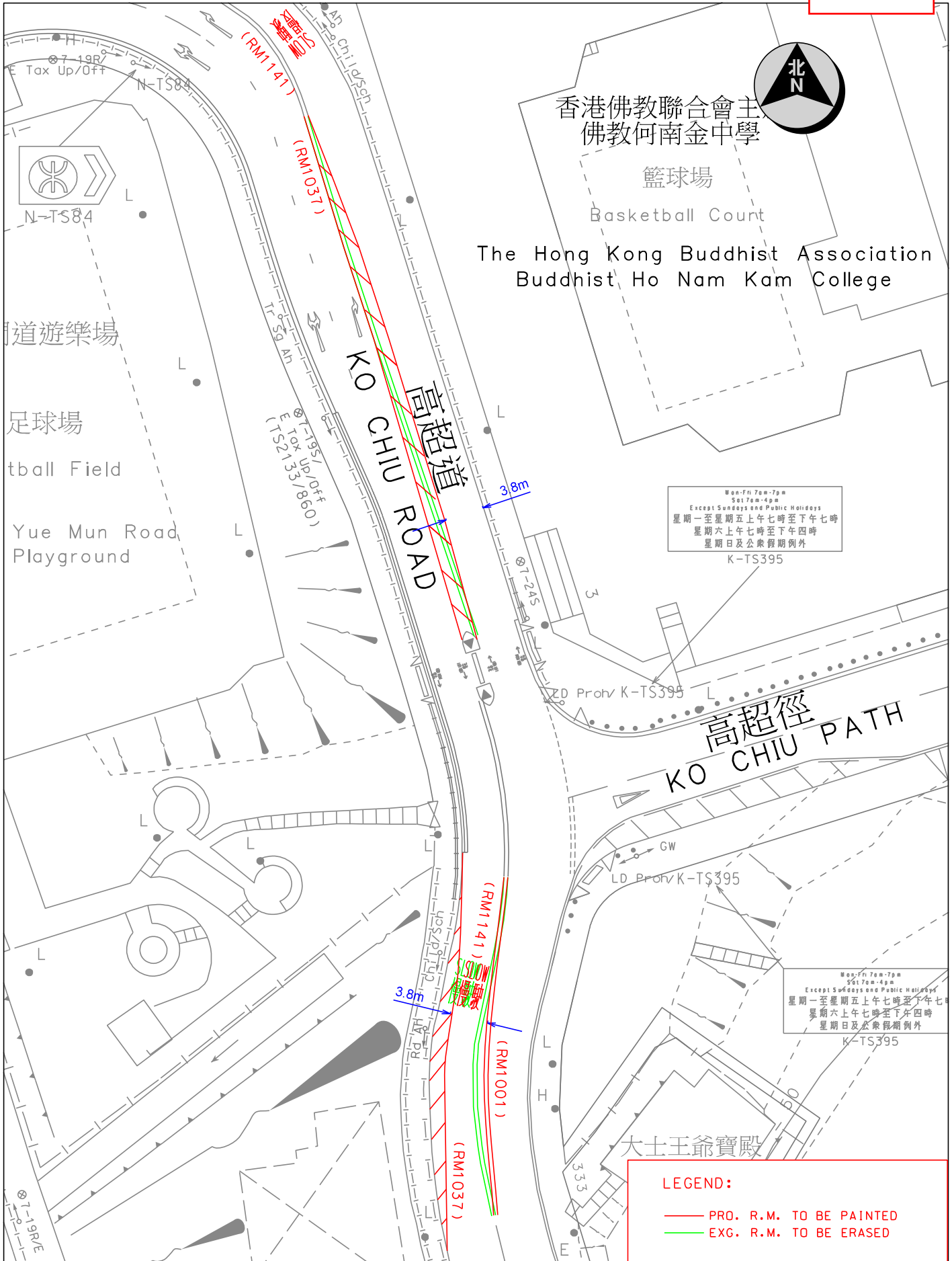


TRAFFIC ENGINEERING  
(KLN.) DIV.

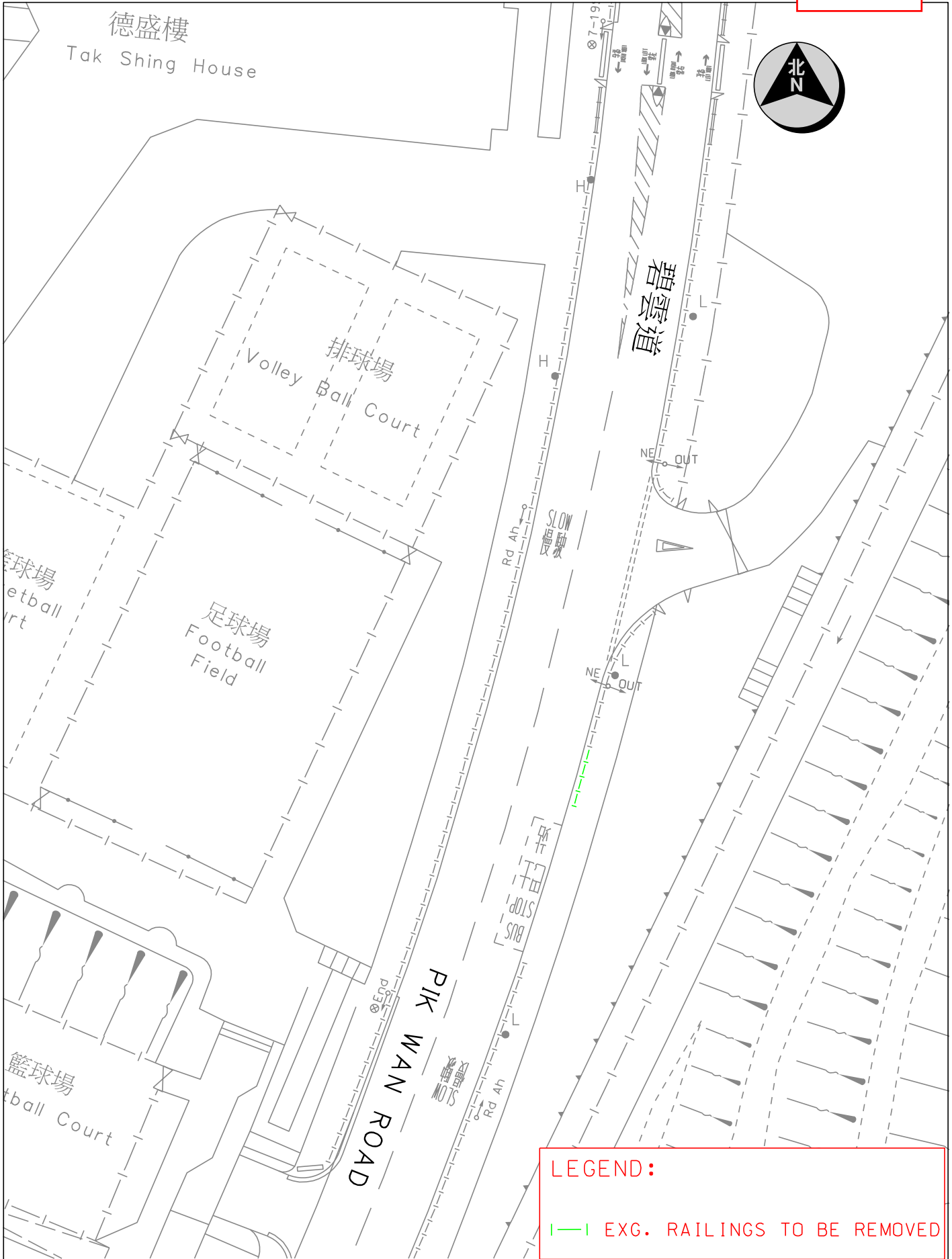
WRF NO.  
WR/HY/TE/K1./26/00243

Drawing No.  
K251364.01

Date  
06-01-2026




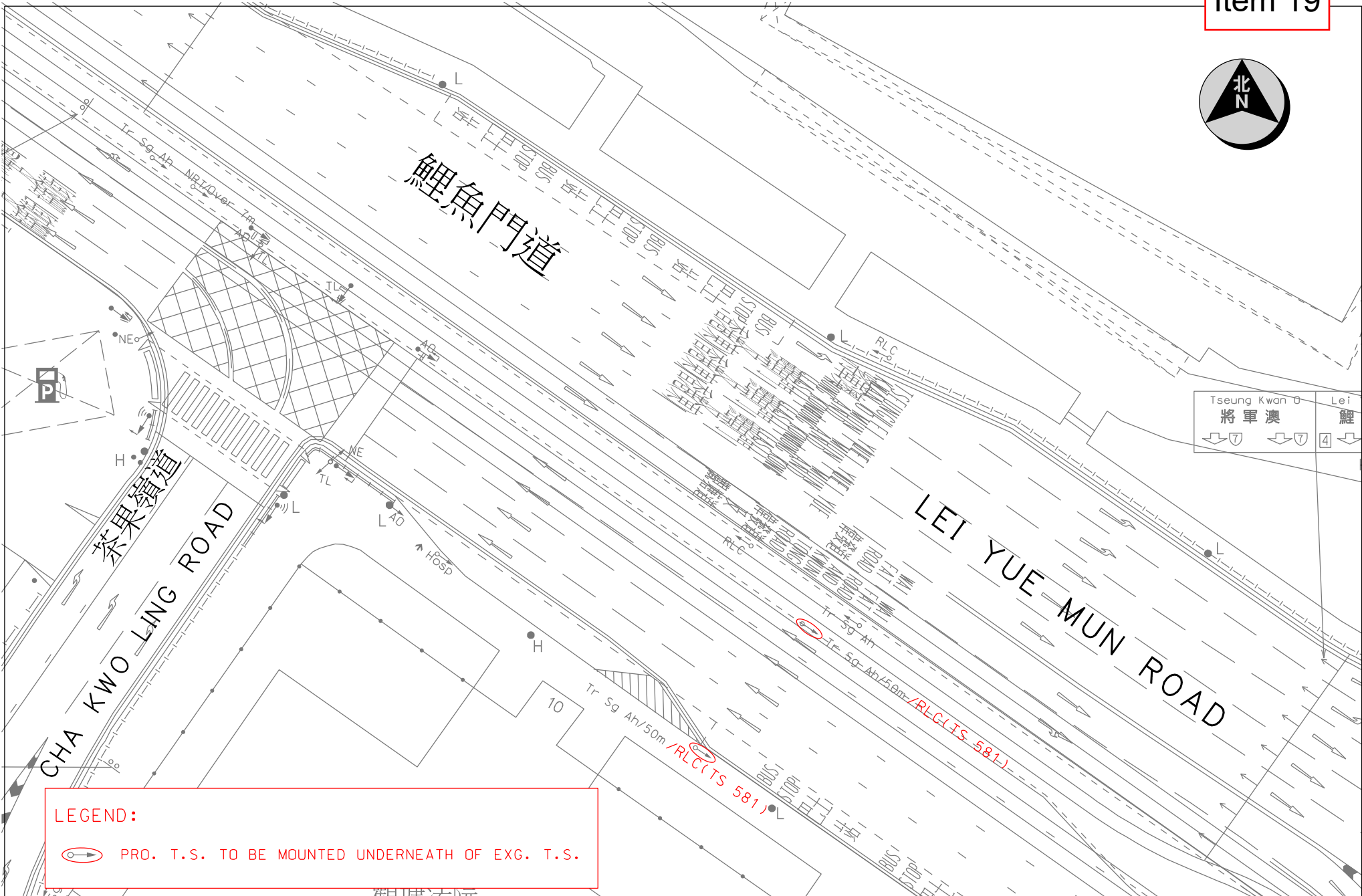
Location : Ko Chiu Road near Ko Chiu Path		Survey Sheet No. K11S04A	Scale 1 : 500 (A4)
 運輸署 Transport Department	TRAFFIC ENGINEERING (KLN.) DIV.	WRF NO. WR/HY/TE/KL/26/00067	Drawing No. K251002.01A
			Date 16-12-2025



**LEGEND:**

—| EXG. RAILINGS TO BE REMOVED

Location : Pik Wan Road near Tak Lung House		Survey Sheet No. K11Q24A	Scale 1 : 500 (A4)
	TRAFFIC ENGINEERING (KLN.) DIV.	WRF NO. WR/HY/TE/KL/26/00080	Drawing No. K251340.01
			Date 12-12-2025



**LEGEND:**  
 PRO. T.S. TO BE MOUNTED UNDERNEATH OF EXG. T.S.



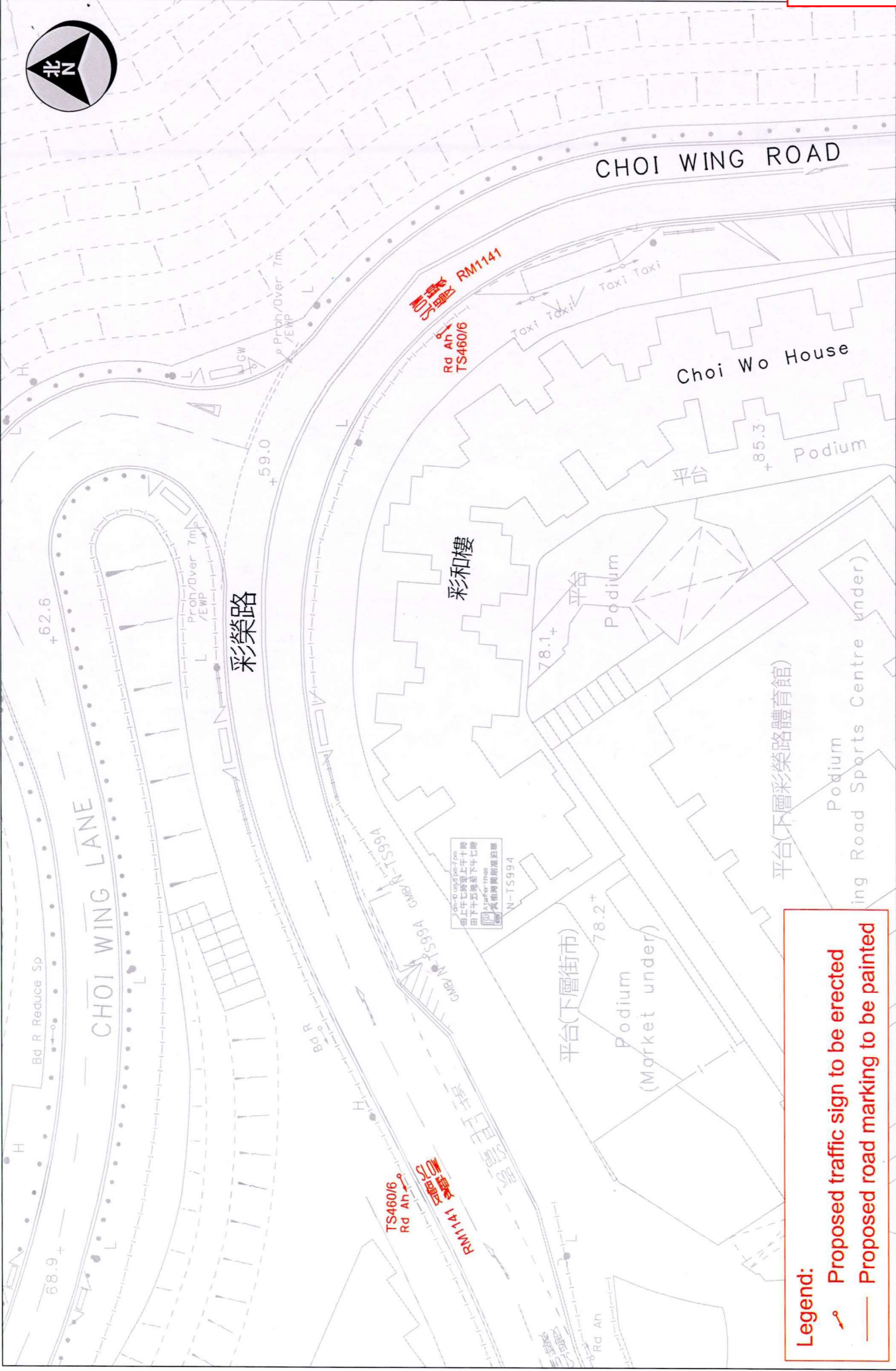
TRAFFIC ENGINEERING  
(KLN.) DIV.

Location : Lei Yue Mun Road near Cha Kwo Ling Road  
 Survey Sheet No. : K11Q23B

Scale: 1:500 (A4)

Drawing No. : K250552.01

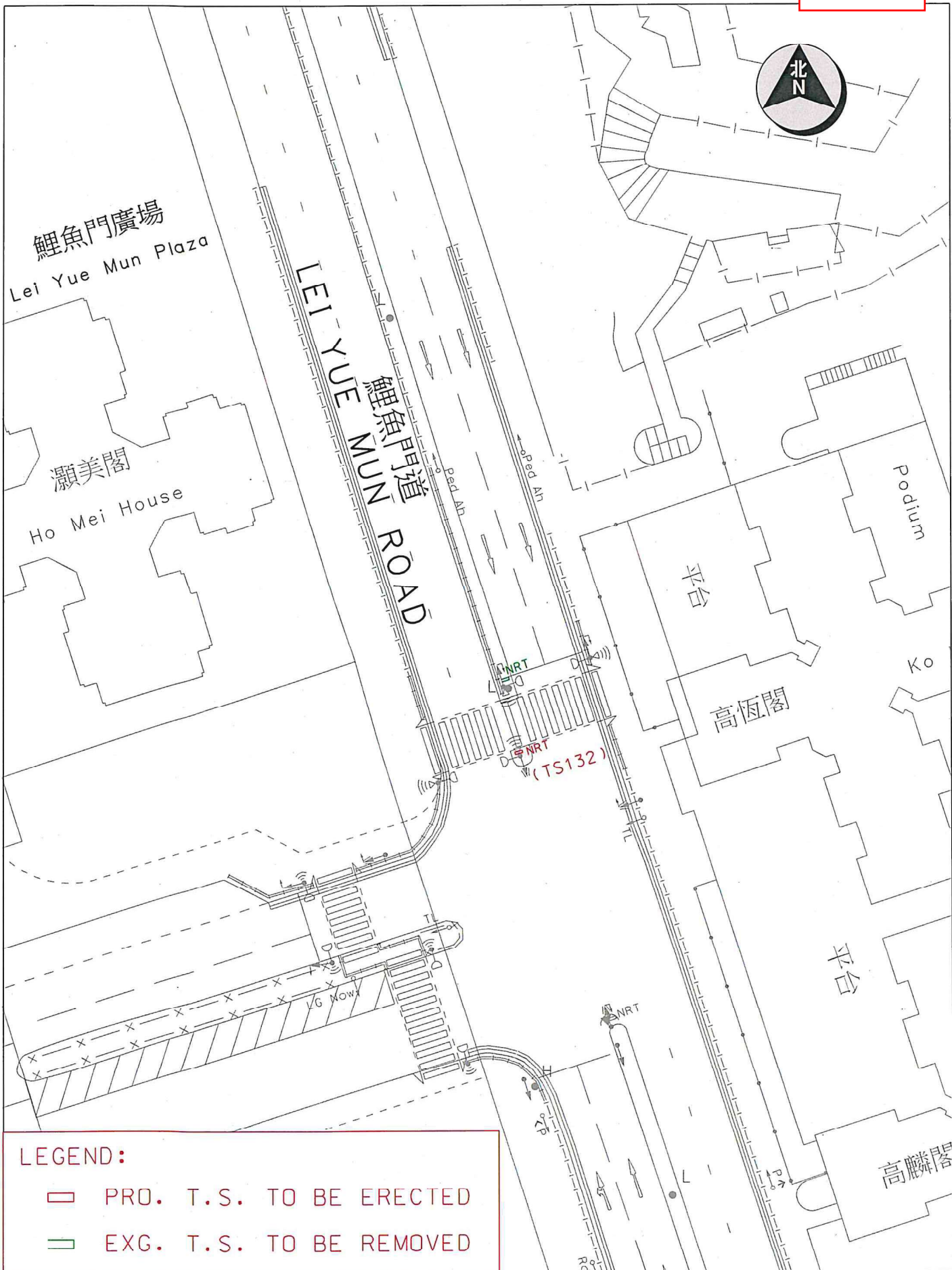
WRF NO. WR/HY/TE/KL/25/01255  
 Date : 30-05-2025




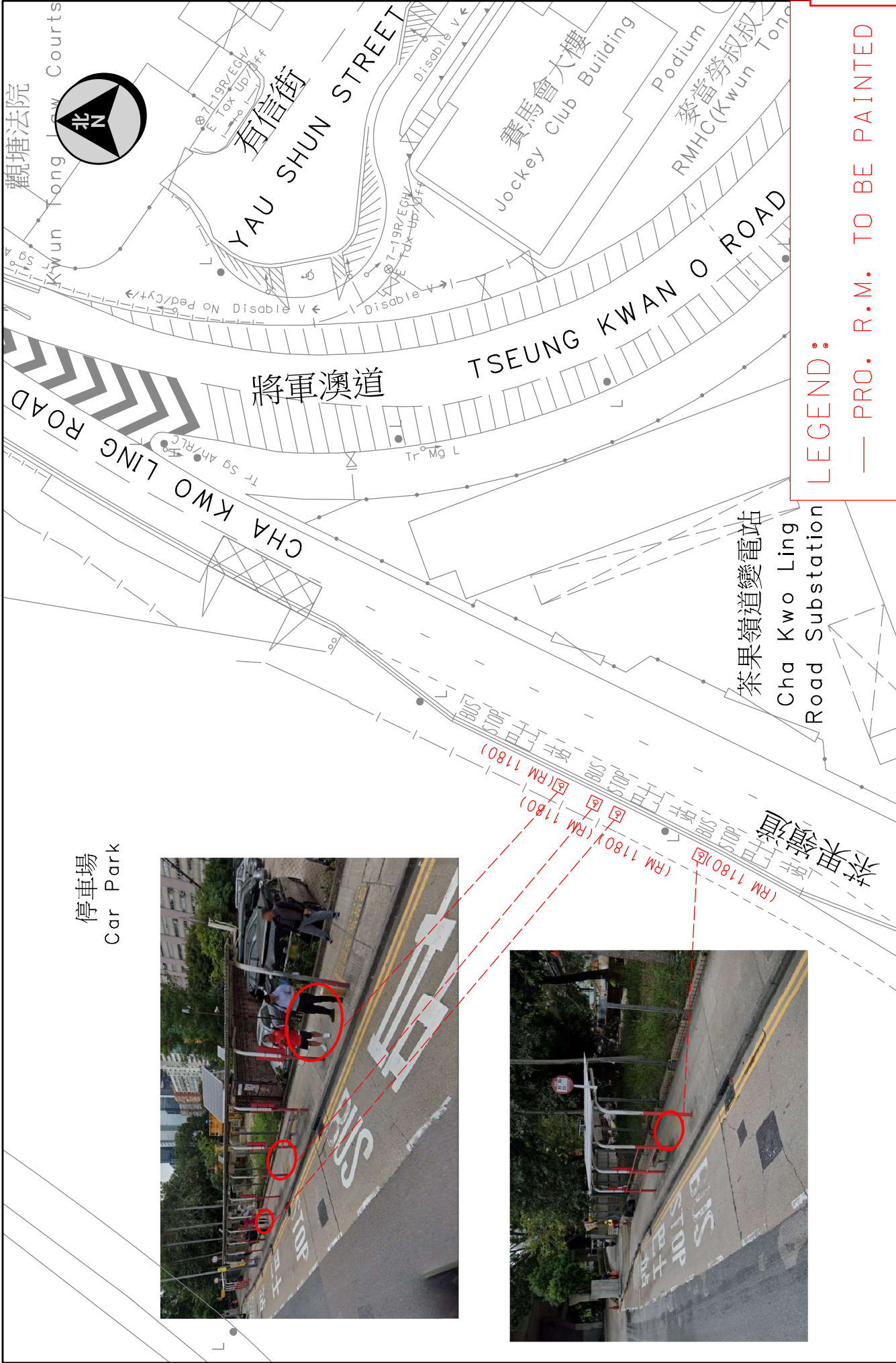
**Legend:**

-  Proposed traffic sign to be erected
-  Proposed road marking to be painted


 <p>運輸署 Transport Department</p>	<p>TRAFFIC ENGINEERING (KLN.) DIV.</p>	<p>Scale: 1:500 (A4)</p>	<p>Location: Choi Wing Road near Choi Wo House</p>	<p>WRF NO. WR/HY/TE/KL/25/01701 Drawn Date: 26-09-2025</p>	<p>Survey Sheet No. K11Q12B Drawing No. K251009.01</p>
---	--	------------------------------	--	--	--




Location : Lei Yue Mun Road near Lei Yue Mun Plaza		Survey Sheet No. K11S04A	Scale 1 : 500 (A4)
 運輸署 Transport Department	TRAFFIC ENGINEERING (KLN.) DIV.	WRF NO. WR/HY/TE/KL/25/01801	Date 21-10-2025
		Drawing No. K251121.01	

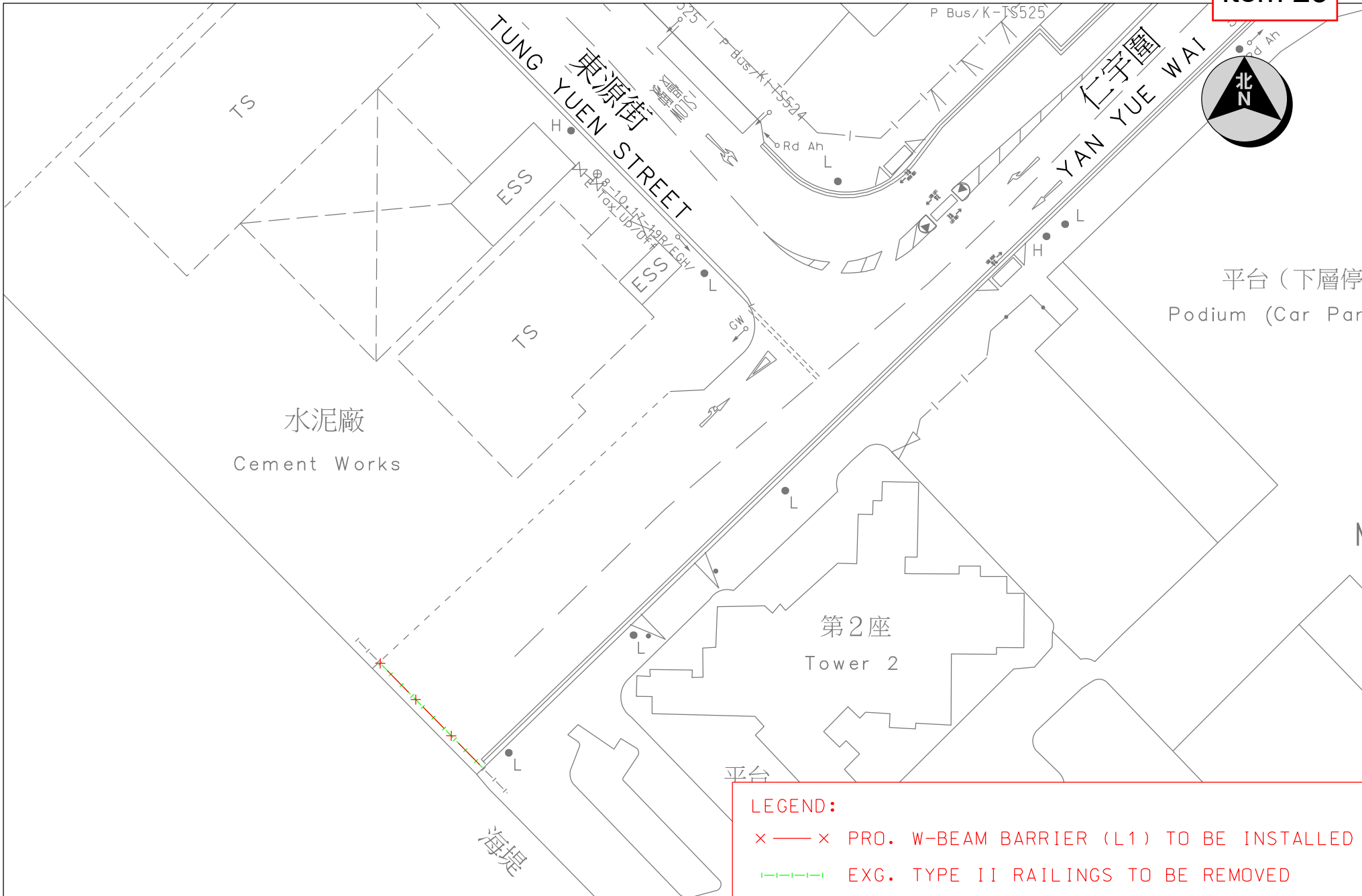


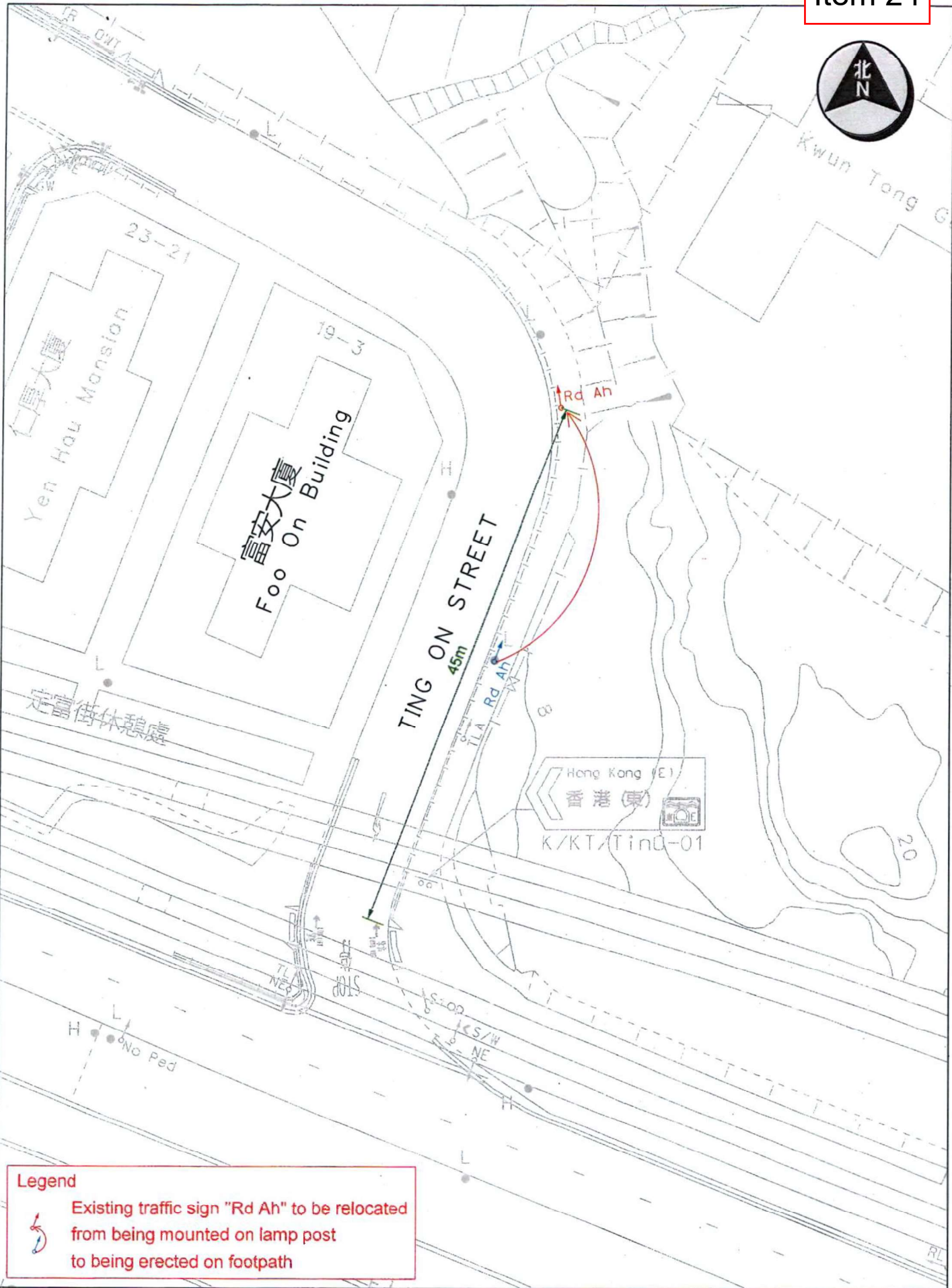
停車場  
Car Park



LEGEND:  
— PRO. R.M. TO BE PAINTED


 <p>運輸署 Transport Department</p>	<p>TRAFFIC ENGINEERING (KLN.) DIV.</p>	<p>Location : Cha Kwo Ling Road near Cha Kwo Ling Road Substation Survey Sheet No. : K11Q23B</p>	<p>Scale: 1:500 (A4) Drawing No. : K250731.01</p>	<p>WRF NO. WR/HY/TE/KL/25/01901 Date : 09-07-2025</p>
---	--	--	---	---



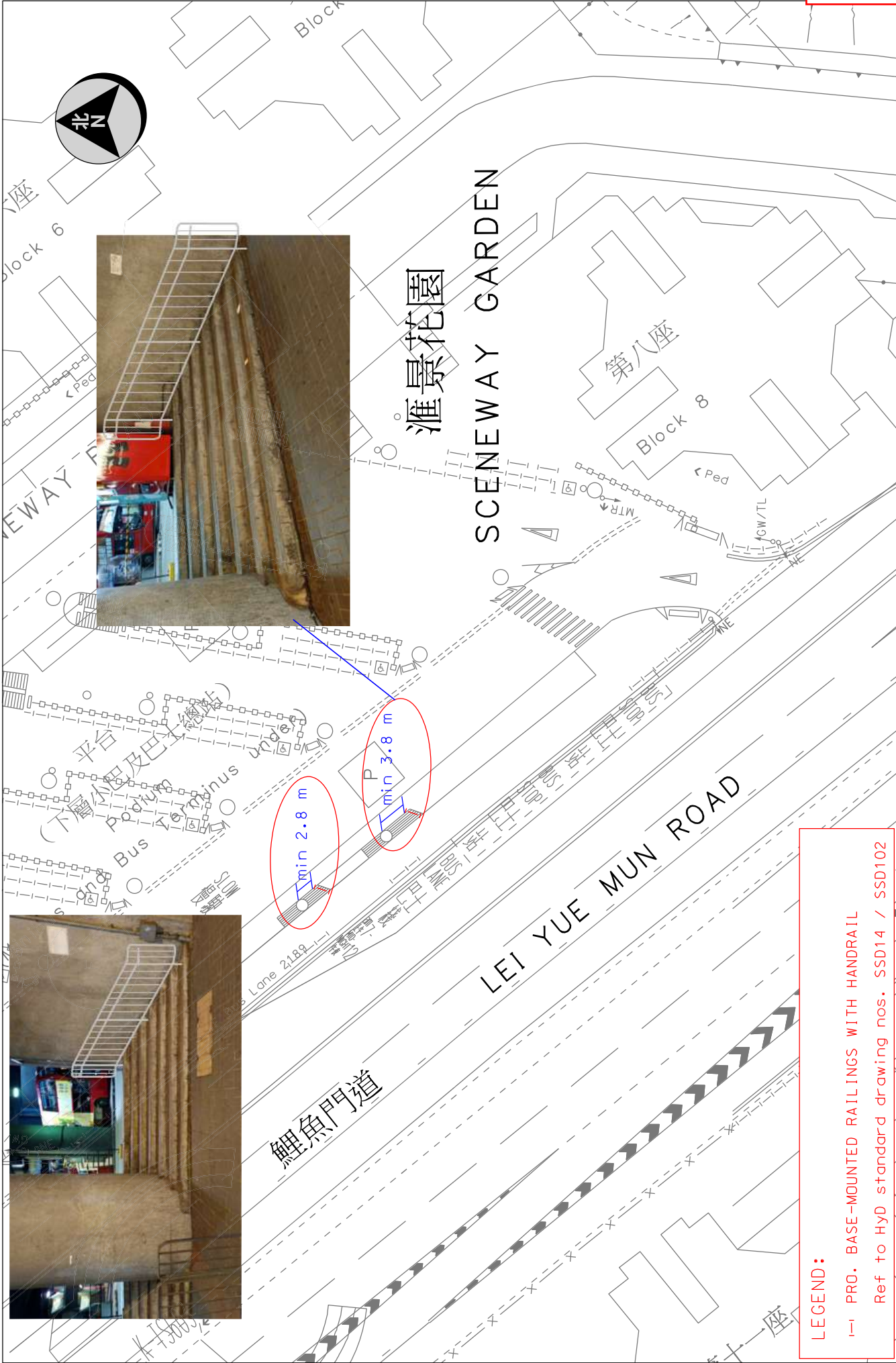


**Legend**

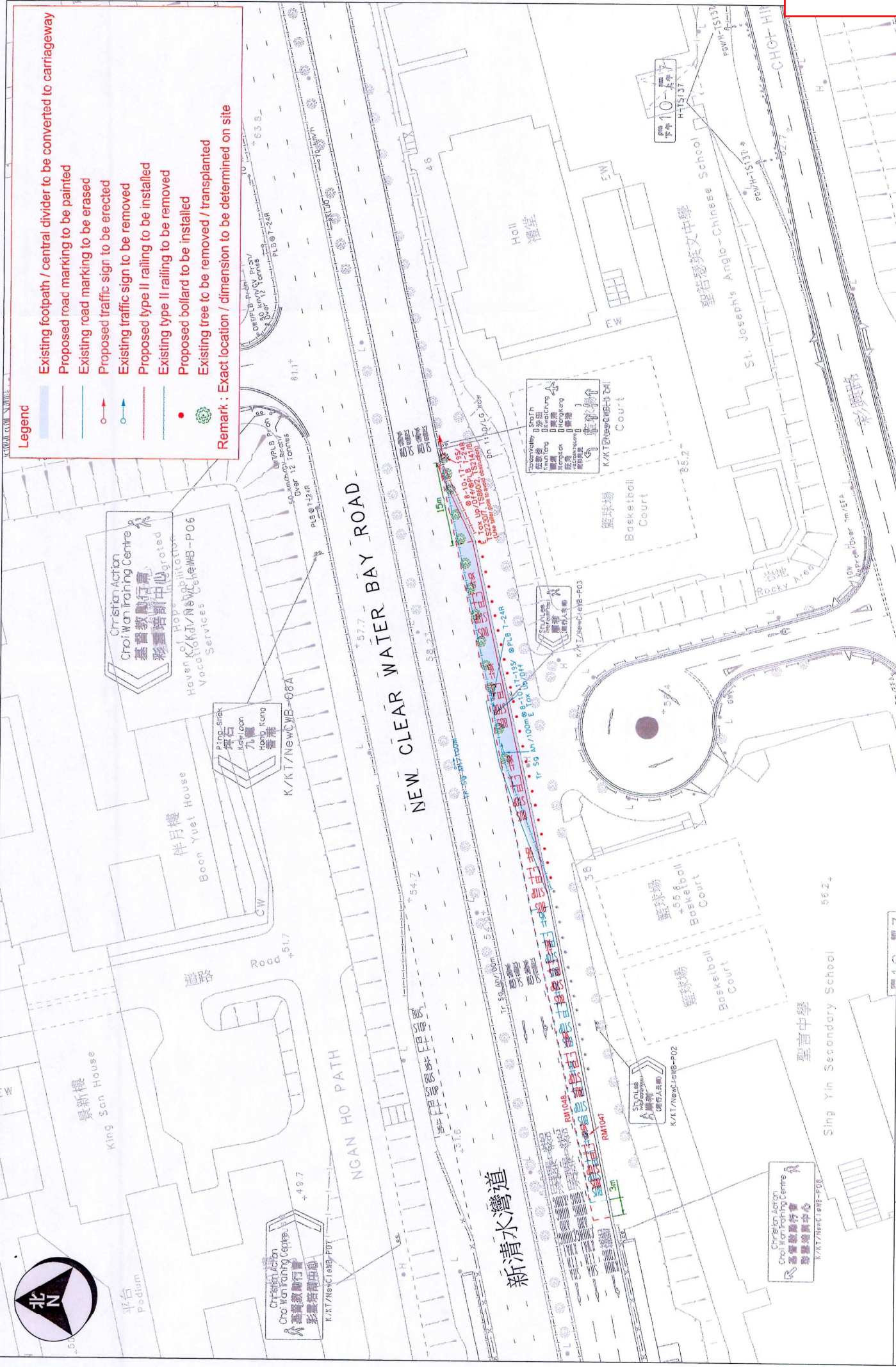
 Existing traffic sign "Rd Ah" to be relocated from being mounted on lamp post to being erected on footpath


Location : Ting On Street near Foo On Building		Survey Sheet No.: K11Q17D	Scale: 1:400 (A4)
 運輸署 Transport Department	TRAFFIC ENGINEERING (KLN.) DIV.	WRF NO. WR/HY/TE/KL/25/01908	Drawing No.: K251163.01
			Date: 7 Nov 2025

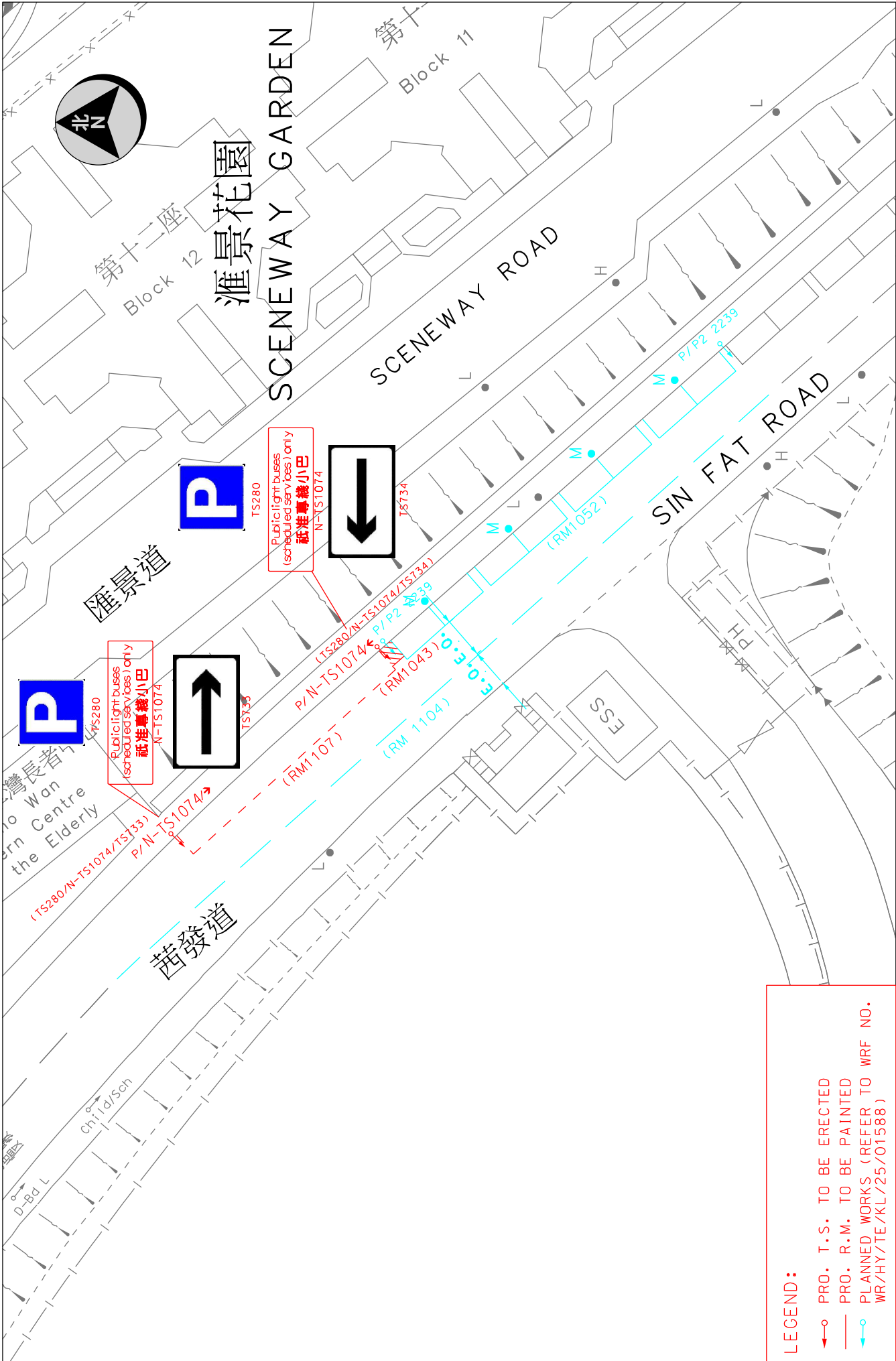
Location :	Survey Sheet No.:	Scale:
------------	-------------------	--------



**LEGEND:**  
 1- PRO. BASE-MOUNTED RAILINGS WITH HANDRAIL  
 Ref to HyD standard drawing nos. SSD14 / SSD102



 <p>運輸署 Transport Department</p>	<p>TRAFFIC ENGINEERING (KLN.) DIV.</p>	<p>Scale: 1:600(A3)</p>	<p>Location: New Clear Water Bay Road near Sing Yin Secondary School</p>	<p>WRF NO. WR/HY/TE/KL/25/00976 Survey Sheet No. K11Q12B13A Drawn Date: 09 June 2025 Drawing No. K240681.01D (Stage 1 of 3)</p>
---	--	-----------------------------	--	---



**LEGEND:**

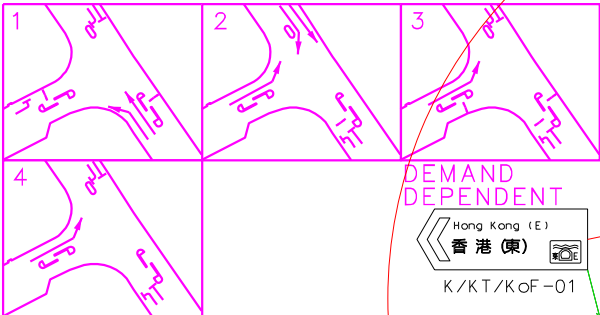
- PRO. T.S. TO BE ERECTED
- PRO. R.M. TO BE PAINTED
- PLANNED WORKS (REFER TO WRF NO. WR/HY/TE/KL/25/01588)

 <p>運輸署 Transport Department</p>	<p>TRAFFIC ENGINEERING (KLN.) DIV.</p>	<p>Location : Sin Fat Road Survey Sheet No. : K11Q23D</p>	<p>Scale: 1:500 (A4) Drawing No. : K250854.02</p>	<p>WRF NO. WR/HY/TE/KL/26/00104 Date : 10-09-2025</p>
---	--	---	---	---



**TO CARRY OUT TRIAL TRENCHING WORKS**

**PROPOSED METHOD OF CONTROL**



**HURRY CALL**  
8 pm-8 am  
下午八時至上午八時  
K-TS249

8 pm-8 am  
下午八時至上午八時  
K-TS249

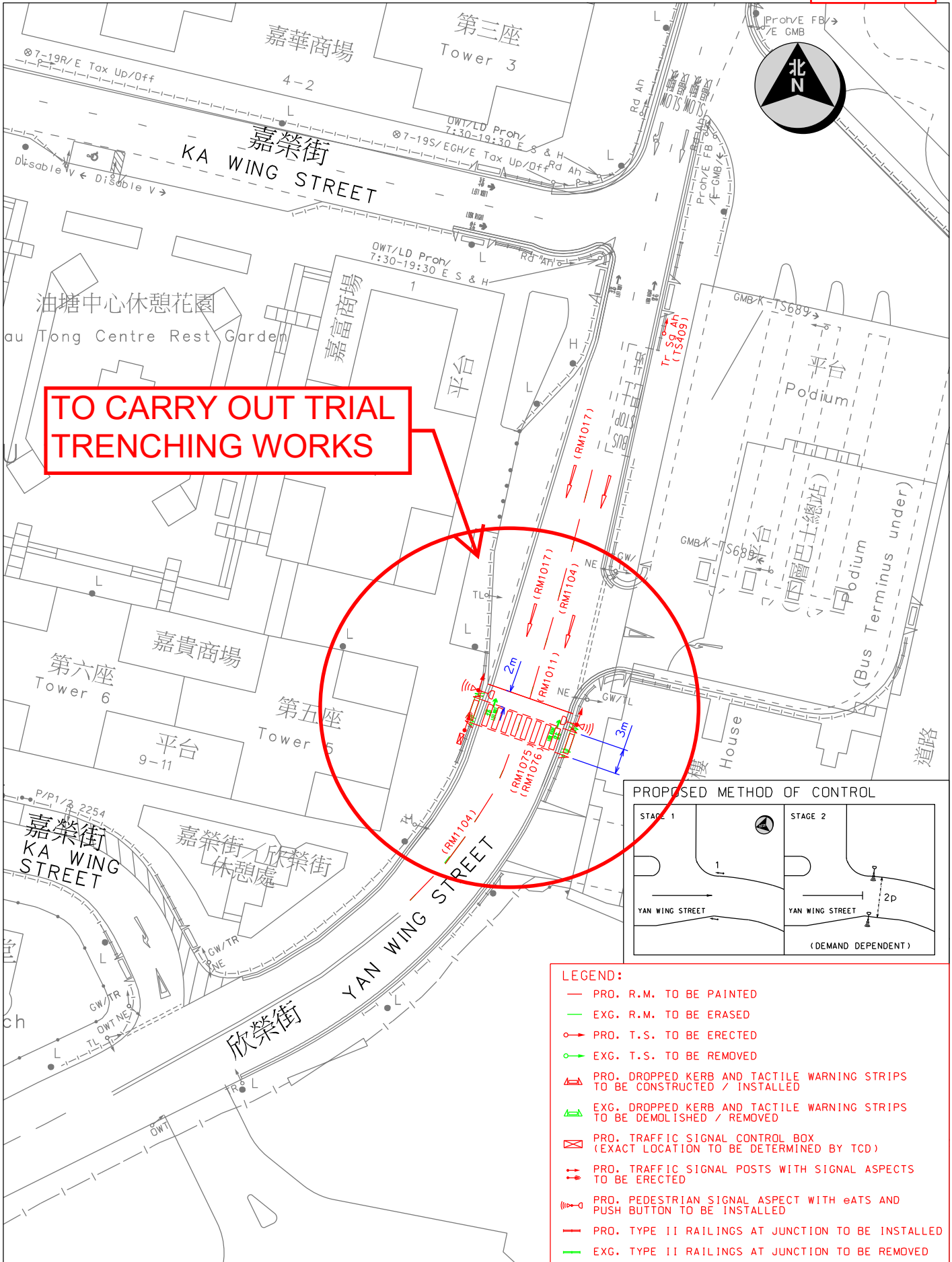
DEMAND DEPENDENT



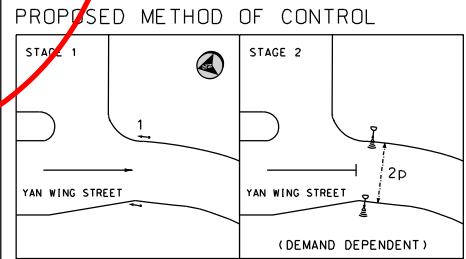
8 pm-8 am  
下午八時至上午八時  
K-TS249

- LEGEND:**
- EXG. R.M. TO BE ERASED
  - PRO. R.M. TO BE PAINTED
  - EXG. T.S. TO BE REMOVED
  - PRO. T.S. TO BE ERICED
  - EXG. FOOTPATH TO BE CONVERTED TO CARRIAGEWAY
  - EXG. CARRIAGEWAY TO BE CONVERTED TO ISLAND
  - EXG. DROPPED KERB AND TACTILE WARNING STRIPS TO BE DEMOLISHED
  - PRO. DROPPED KERB AND TACTILE WARNING STRIPS TO BE CONSTRUCTED / INSTALLED
  - EXG. STREET NAME PLATES TO BE RELOCATED
  - PRO. TRAFFIC SIGNAL POSTS WITH SIGNAL ASPECTS TO BE ERICED
  - EXG. TYPE II RAILINGS AT JUNCTION / TYPE II RAILINGS TO BE REMOVED
  - PRO. TYPE II RAILINGS AT JUNCTION / TYPE II RAILINGS TO BE INSTALLED
  - EXG. LAMP POSTS TO BE RELOCATED IF NECESSARY
  - EXG. DIRECTIONAL SIGN TO BE RELOCATED
  - EXG. TRAFFIC ISLAND WITH TRAFFIC BOLLARDS AND TACTILE WARNING STRIPS TO BE REMOVED
  - PRO. KEEP LEFT TRAFFIC BOLLARDS TO BE INSTALLED
  - EXG. VEHICULAR DETECTORS TO BE RELOCATED (THE EXACT LOCATION TO BE DETERMINED ON SITE BY TCD)


LOCATION: <b>KO FAI ROAD</b>	SURVEY SHEET NO.: 11SE04A	SCALE: 1 : 500 (A3)
運輸署 Transport Department	TRAFFIC ENGINEERING (KLN.) DIV.	WRF NO.: WR/HY/TE/KL/24/01217
	DRAWING NO.: K230177.01	DATE: 04-04-2023

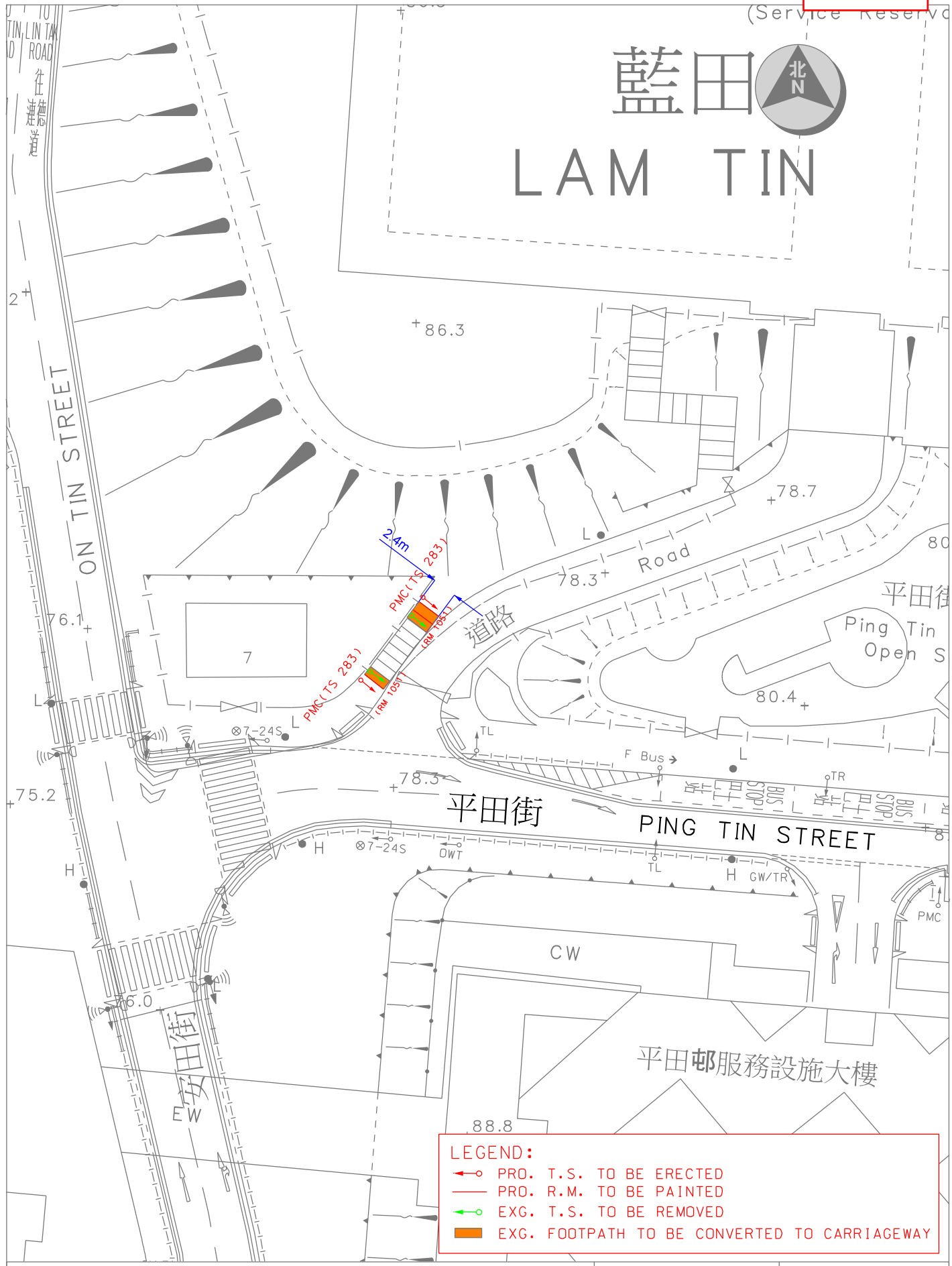


**TO CARRY OUT TRIAL TRENCHING WORKS**



- LEGEND:**
- PRO. R.M. TO BE PAINTED
  - EXG. R.M. TO BE ERASED
  - PRO. T.S. TO BE ERECTED
  - EXG. T.S. TO BE REMOVED
  - ▬ PRO. DROPPED KERB AND TACTILE WARNING STRIPS TO BE CONSTRUCTED / INSTALLED
  - ▬ EXG. DROPPED KERB AND TACTILE WARNING STRIPS TO BE DEMOLISHED / REMOVED
  - ▭ PRO. TRAFFIC SIGNAL CONTROL BOX (EXACT LOCATION TO BE DETERMINED BY TCD)
  - ↑↑ PRO. TRAFFIC SIGNAL POSTS WITH SIGNAL ASPECTS TO BE ERECTED
  - ⊙ PRO. PEDESTRIAN SIGNAL ASPECT WITH eATS AND PUSH BUTTON TO BE INSTALLED
  - PRO. TYPE II RAILINGS AT JUNCTION TO BE INSTALLED
  - EXG. TYPE II RAILINGS AT JUNCTION TO BE REMOVED

Location : Yan Wing Street near Ka Wing Street		Survey Sheet No. K11S04C	Scale 1 : 600 (A4)
 <p>運輸署 Transport Department</p>	TRAFFIC ENGINEERING (KLN.) DIV.	WRF NO. WR/HY/TE/KL/26/00309	Drawing No. K251174.01A (trial pit)
			Date 23-12-2025



**LEGEND:**

- PRO. T.S. TO BE ERECTED
- PRO. R.M. TO BE PAINTED
- EXG. T.S. TO BE REMOVED
- EXG. FOOTPATH TO BE CONVERTED TO CARRIAGEWAY

Location : Ping Tin Street near On Tin Street		Survey Sheet No. K11Q24A	Scale 1 : 500 (A4)
 運輸署 Transport Department	TRAFFIC ENGINEERING (KLN.) DIV.	WRF NO. WR/HY/TE/KL/26/00306	Drawing No. K250465.01
			Date 12-05-2025