

2019年6月13日
葵青區議會 交通及運輸委員會
第3次會議 (2019)

擬建麗祖路至華瑤路升降機及行人通道系統

最新進展

1. 目的

- 1.1 本文件旨在諮詢葵青區議會屬下交通及運輸委員會（下稱委員會）各委員以房屋署的新葵街公營房屋發展計劃中的擬建行人天橋和升降機塔連接葵翠邨及麗祖路公營房屋項目（下稱新葵街行人天橋系統）替代麗祖路至華瑤路升降機及行人通道系統（下稱麗祖路行人天橋系統）。

2. 背景

- 2.1 麗祖路行人天橋系統旨在透過擬建的升降機塔和高架行人通道為居民提供舒適和方便路線往返麗瑤邨和荔景地鐵站。
- 2.2 路政署於2012年中完成麗祖路行人天橋系統計劃的「技術可行性研究」，並在同年9月為該工程立項，開始進行一系列建造前期工作，包括聘請顧問作初步設計及土地勘察等研究工作。而顧問公司已於2014年6月展開研究。
- 2.3 房屋署於2017年7月13日就新葵街公營房屋發展計劃包括行人天橋系統，介紹及諮詢葵青區議會意見並表示行人天橋系統將改善當區人流連接網絡，達至優化行人通道的效果。

3. 工程概要

原有方案 - 麗祖路行人天橋系統

- 3.1 麗祖路行人天橋系統平面圖載於**附件一**，工程範圍包括以下各項：
- (i) 於麗祖路建造一座高約 45 米的升降機塔，包括 2 部升降機；
 - (ii) 於華瑤路相關斜坡建造一座高約 20 米的升降機塔，包括 2 部升降機；
 - (iii) 建造兩條高架行人通道，連接麗祖路和華瑤路；及
 - (iv) 優化相關的行人過路設施及建造相關的道路、渠務、斜坡、照明和環境美化工程。

替代方案 - 新葵街行人天橋系統

- 3.2 新葵街行人天橋系統平面圖載於**附件二**。在新葵街公營房屋發展計劃下，該行人天橋系統(包括行人天橋和升降機塔)將會連接葵翠邨，新葵街公營房屋和興建中的麗祖路公營房屋。

4. 比較麗祖路行人天橋系統及新葵街行人天橋系統

受惠對象

- 4.1 麗祖路行人天橋系統服務地區載於**附件三**，計劃主要受惠對象為麗瑤邨和興建中的麗祖路公營房屋的居民。
- 4.2 新葵街行人天橋系統服務地區載於**附件四**。從**附件四**可見，該行人天橋系統的受惠對象涵蓋多個屋苑的居民，除了麗祖路行人天橋系統所覆蓋的麗瑤邨和興建中的麗祖路公營房屋外，還包括將來的新葵街公營房屋。因此，新葵街行人天橋系統將會令更多附近居民受惠。

由麗瑤邨到地鐵站的距離

- 4.3 麗祖路行人天橋系統連接麗瑤邨及荔景地鐵站的行人路線載於**附件五**。對於麗祖路行人天橋系統計劃，荔景地鐵站是最近的地鐵站。透過麗祖路行人天橋系統連接麗瑤邨及荔景地鐵站的路線全長約 750 米，而整條路線都是露天行人通道。

- 4.4 新葵街行人天橋系統連接麗瑤邨及葵芳地鐵站的行人路線載於附件六。就該行人天橋系統，葵芳地鐵站是最近的地鐵站。透過新葵街行人天橋系統連接麗瑤邨及葵芳地鐵站的路線全長約為 450 米，其中 330 米是以有蓋行人通道為主，而餘下的 120 米是麗祖路行人路。因此，新葵街行人天橋系統的路線較短而大部份是有蓋行人通道。

由麗瑤邨到地鐵站的行程時間

- 4.5 透過麗祖路行人天橋系統，由華瑤路接駁平台到荔景地鐵站的行程時間約為 17 分鐘。
- 4.6 透過新葵街行人天橋系統，由麗祖路接駁平台到葵芳地鐵站的行程時間約為 10 分鐘，再加上約 2 分鐘的一段麗祖路。因此，麗瑤邨的居民使用新葵街行人天橋系統能更快到達地鐵站。

舒適度

- 4.7 透過麗祖路行人天橋系統到達最近地鐵站的整條路線都是露天，而麗祖路一段更是斜路。因此，麗祖路行人天橋系統所提供的路線比較吃力及受天氣影響。
- 4.8 然而，透過新葵街行人天橋系統所提供的路線大部份都是有蓋行人通道，而且較麗祖路行人天橋系統的路線平坦及短。因此，新葵街行人天橋系統的路線預期較舒適及受居民歡迎。

總結

- 4.9 總括而言，麗祖路行人天橋系統與新葵街行人天橋系統的作用相近，而後者在受惠對象、距離、行程時間及舒適度皆比較可取；再者，麗祖路公營房屋及麗瑤邨居民可利用新葵街行人天橋系統更舒適及便捷地到達葵芳地鐵站一帶的購物中心，應付日常生活所需。

5. 下階段方向

- 5.1 因應以上兩個工程方案作出的比較，建議以新葵街行人天橋系統，替代麗祖路行人天橋系統。
- 5.2 路政署委託顧問公司的研究結果亦顯示從行人便捷及舒適的角度考慮，新葵街行人天橋系統更為優勝可取，並建議以新葵街行人天橋系統取代麗祖路行人天橋系統。從交通管理角度考慮，運輸署原則上亦不反對以其取代麗祖路行人天橋系統的項目。從善用公帑的角度下，建議不造麗祖路行人天橋系統。

6. 徵詢意見

- 6.1 請各委員備悉本文件的內容，並提出意見及決定工程計劃的方向。

路政署
2019年6月

附件一：擬建麗祖路行人天橋系統工程平面圖

(共一頁)

附件二：擬建新葵街行人天橋系統工程平面圖

(共一頁)

附件三：擬建麗祖路行人天橋系統的服務範圍

(共一頁)

附件四：擬建新葵街行人天橋系統的服務範圍

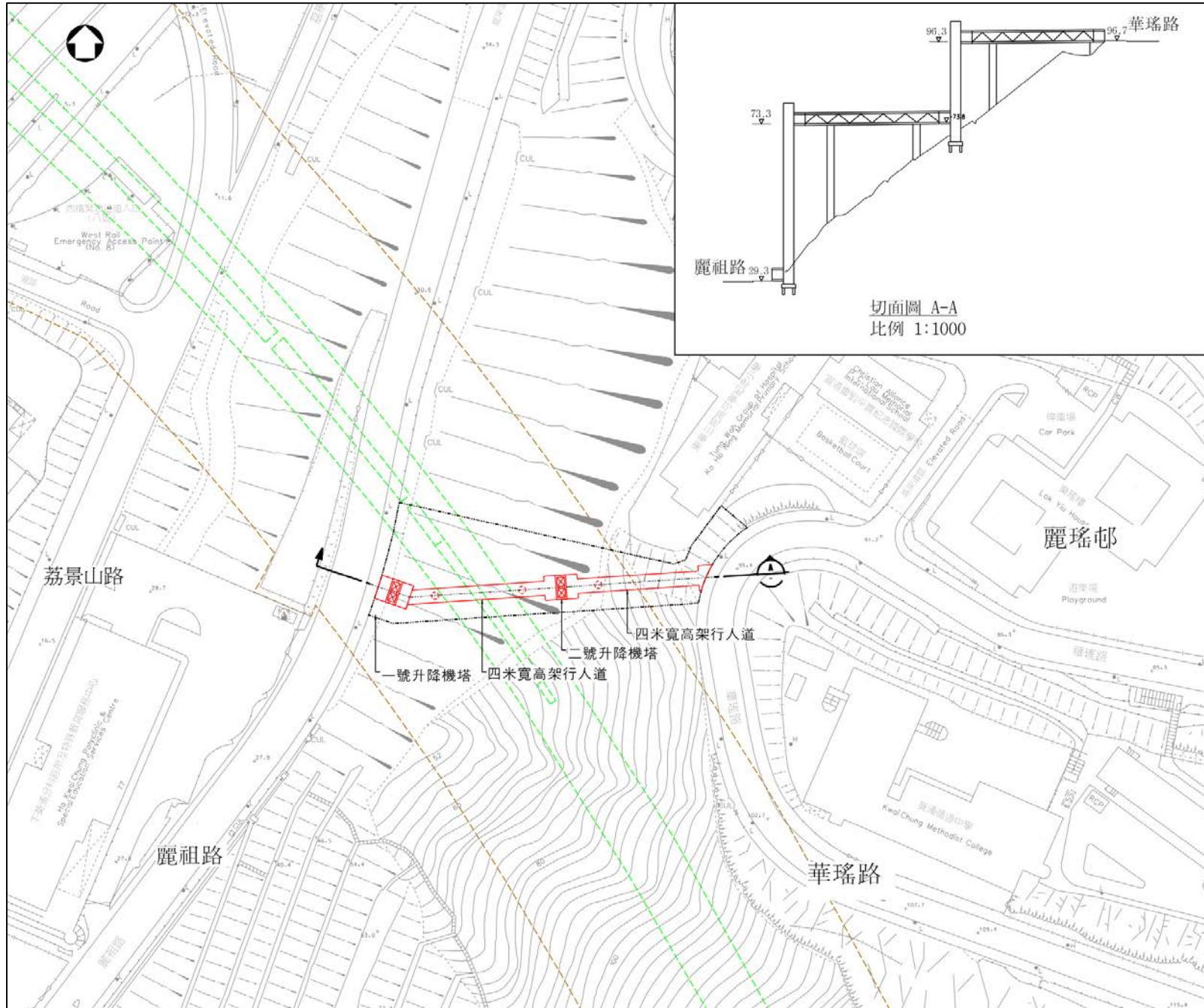
(共一頁)

附件五：擬建麗祖路行人天橋系統的行人路線

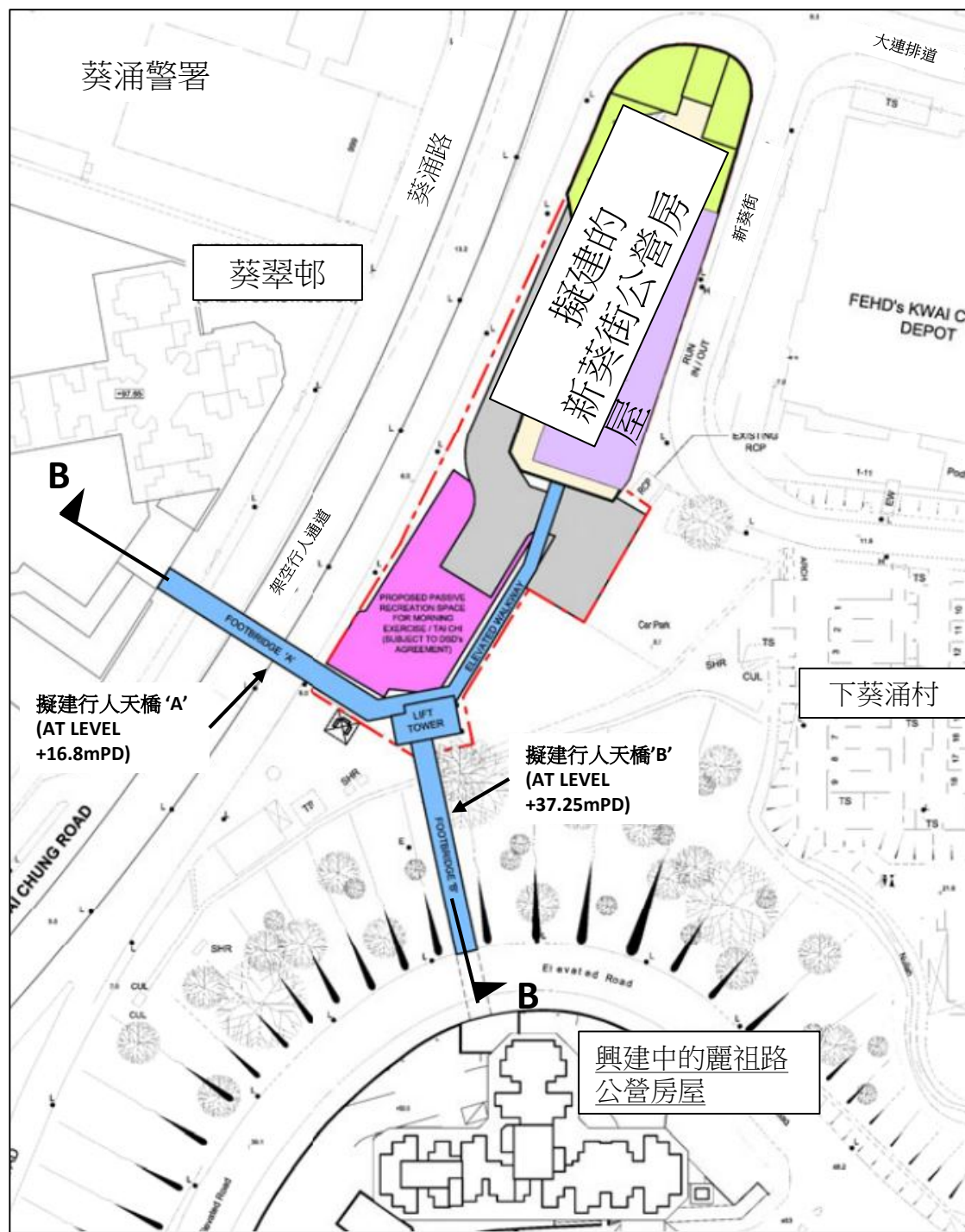
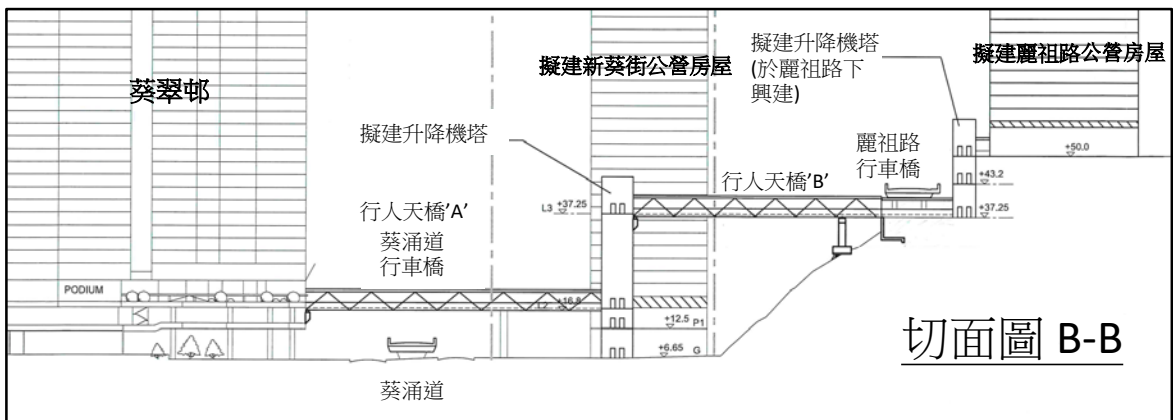
(共一頁)

附件六：擬建新葵街行人天橋系統的行人路線

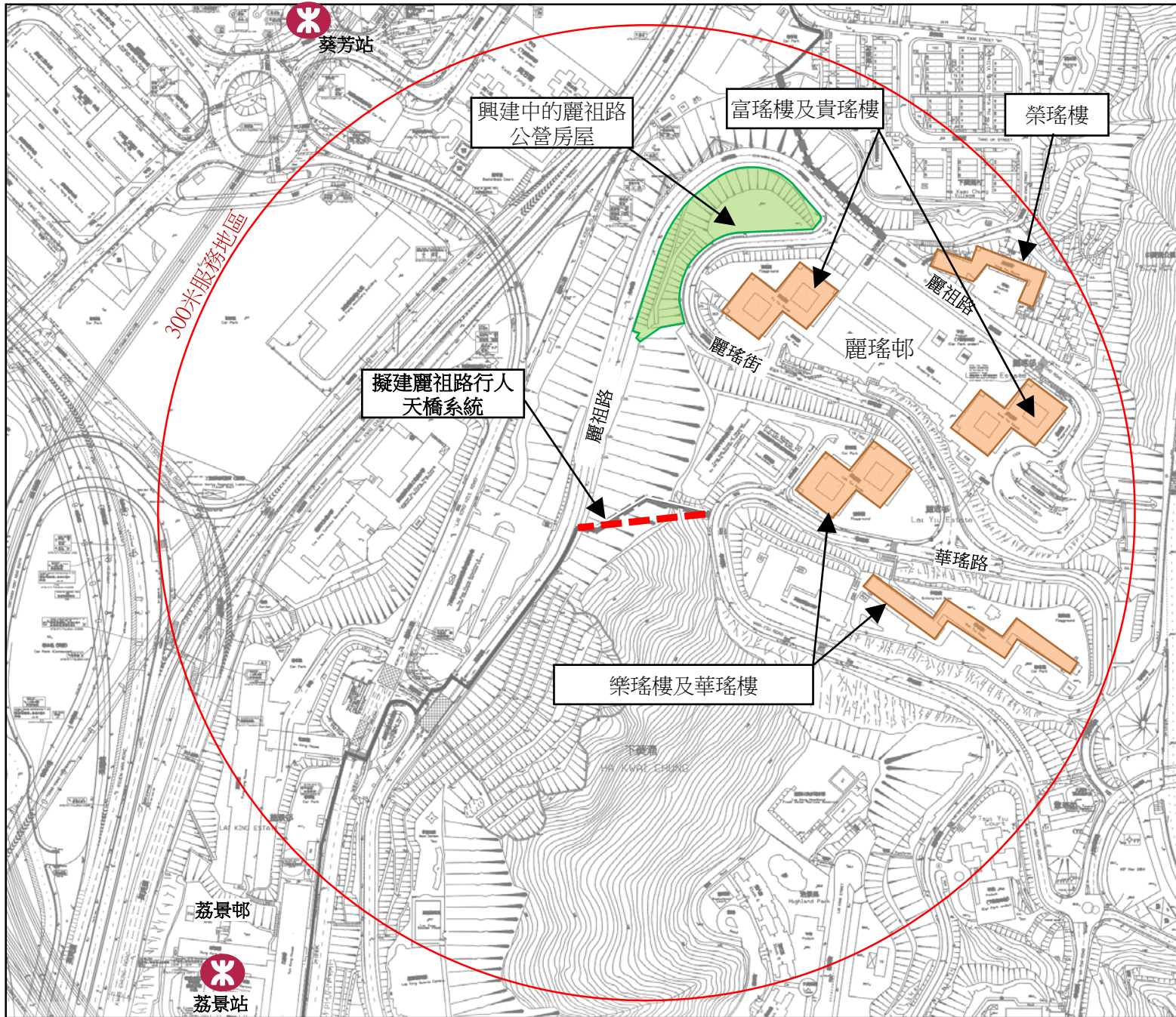
(共一頁)



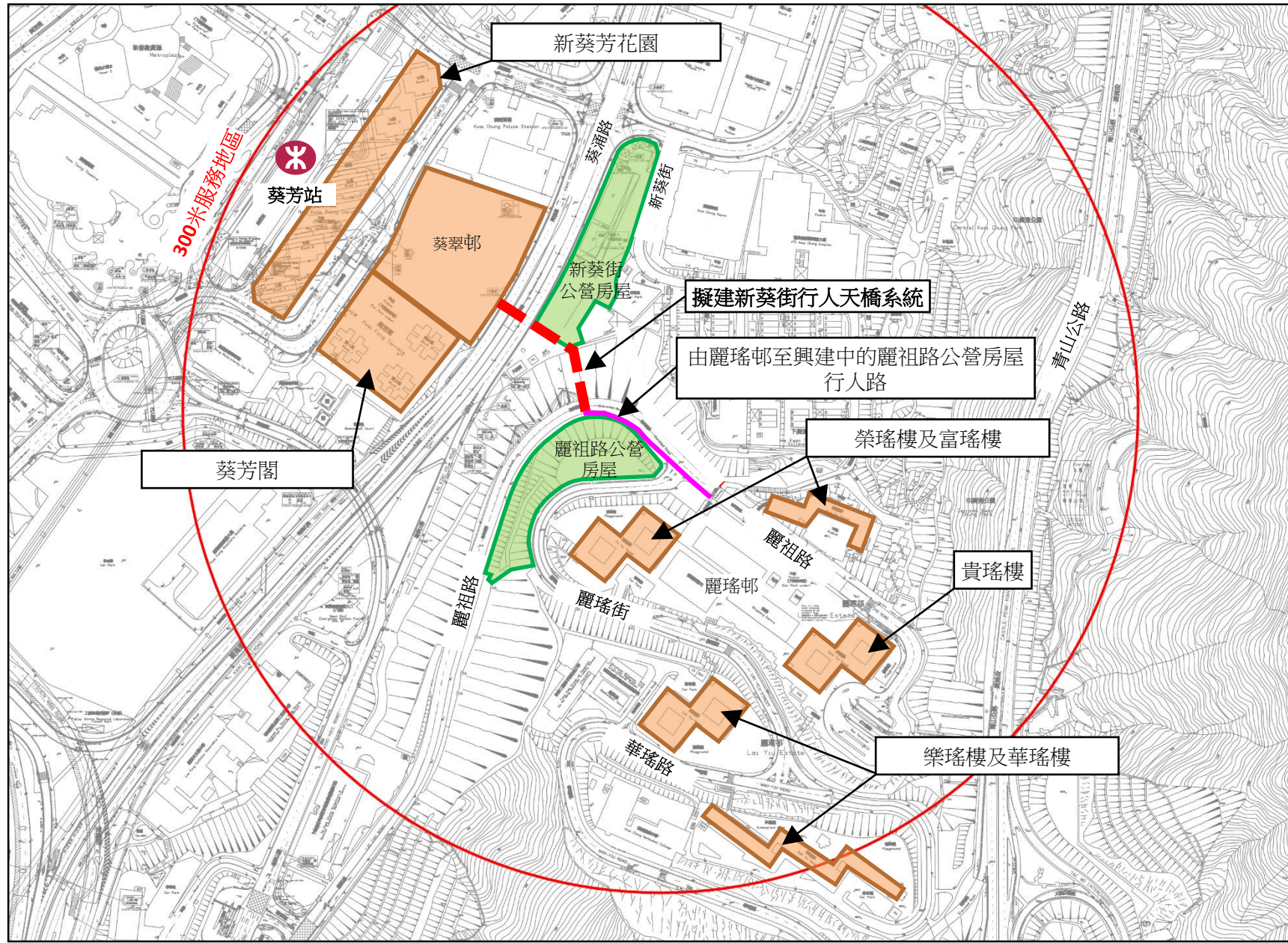
附件一：擬建麗祖路行人天橋系統工程平面圖



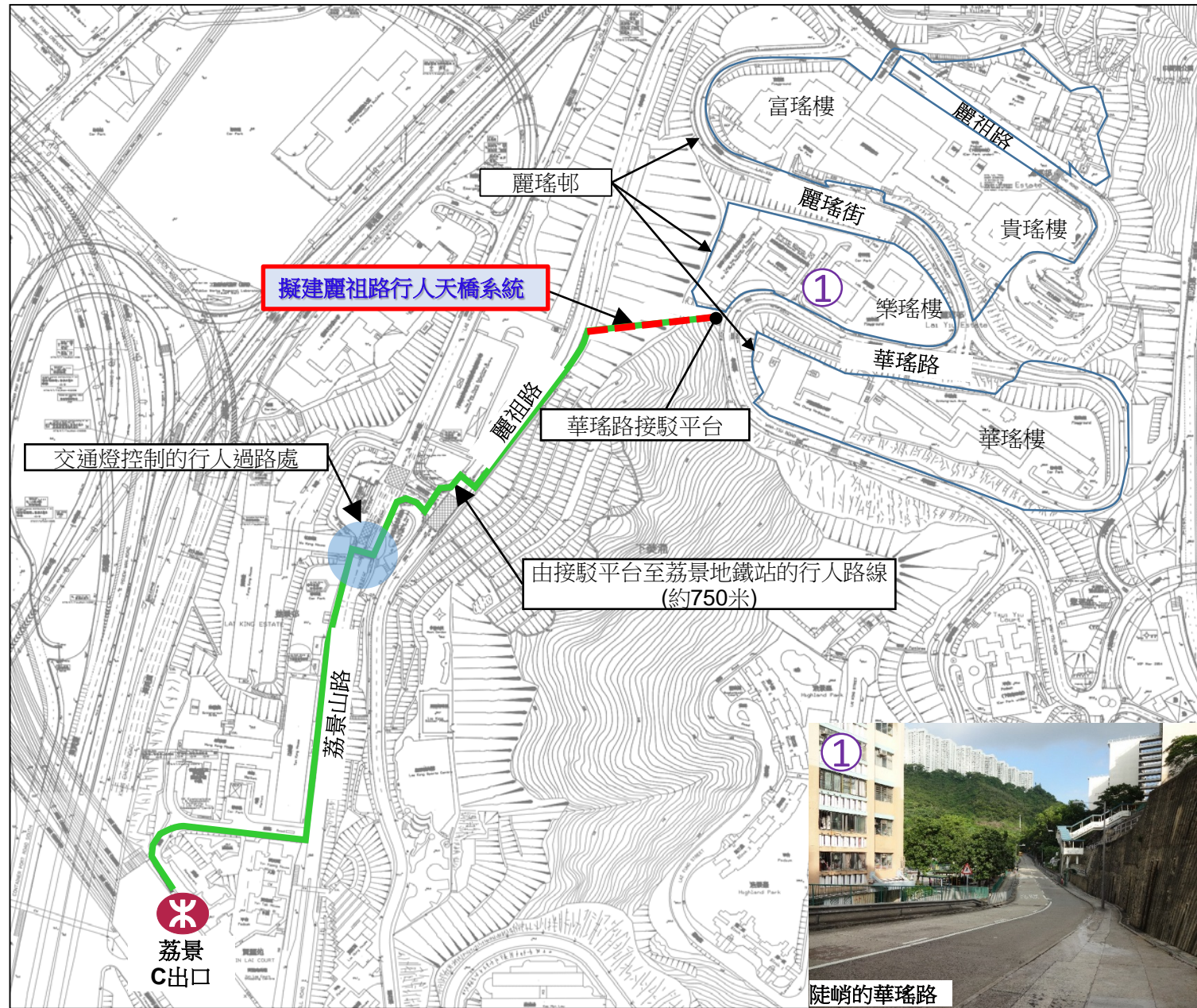
附件二：擬建新葵街行人天橋系統工程平面圖



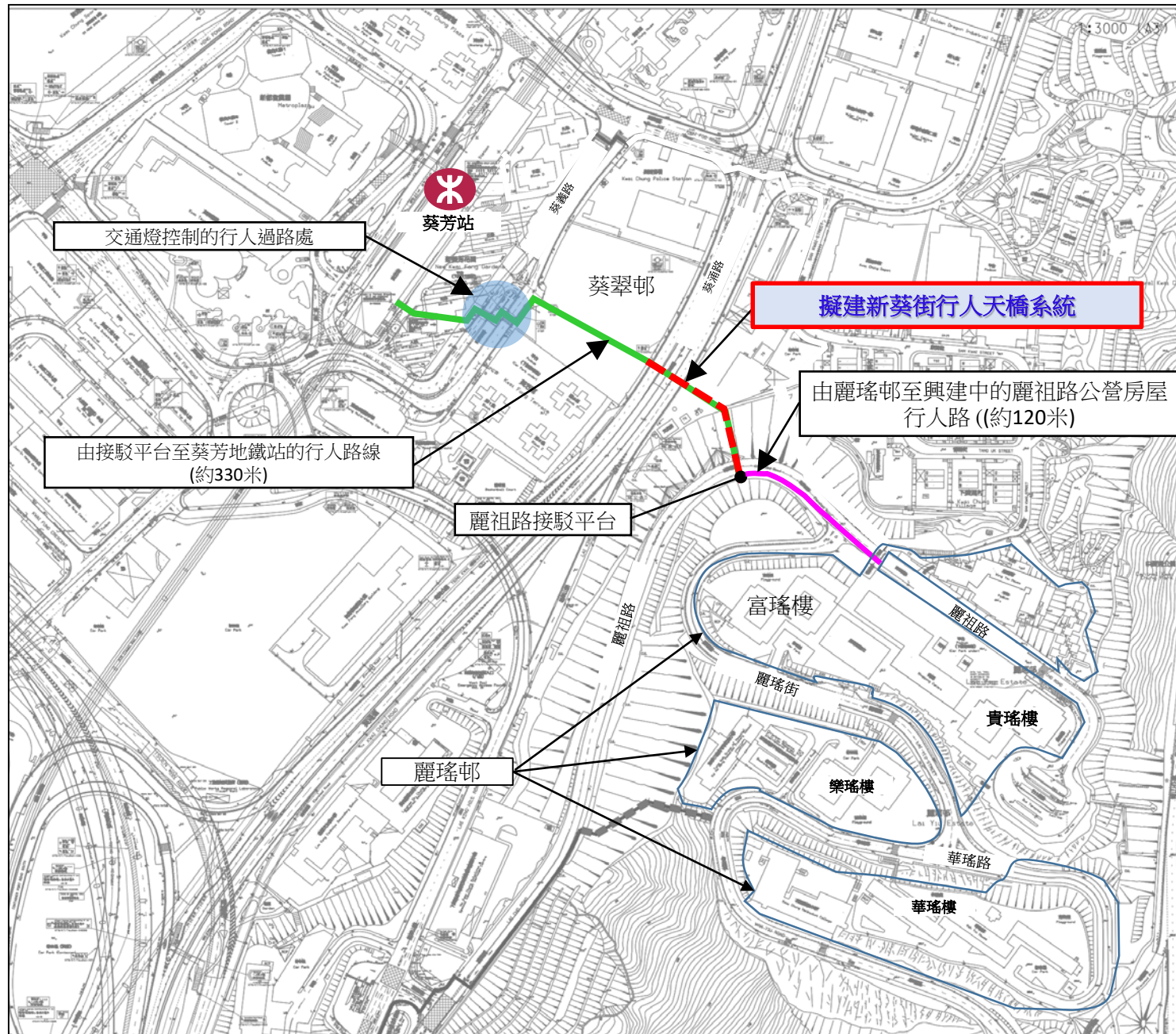
附件三：擬建麗祖路行人天橋系統的服務範圍



附件四: 擬建新葵街行人天橋系統的服務範圍



附件五:擬建麗祖路行人天橋系統的行人路線



附件六:擬建新葵街行人天橋系統的行人路線