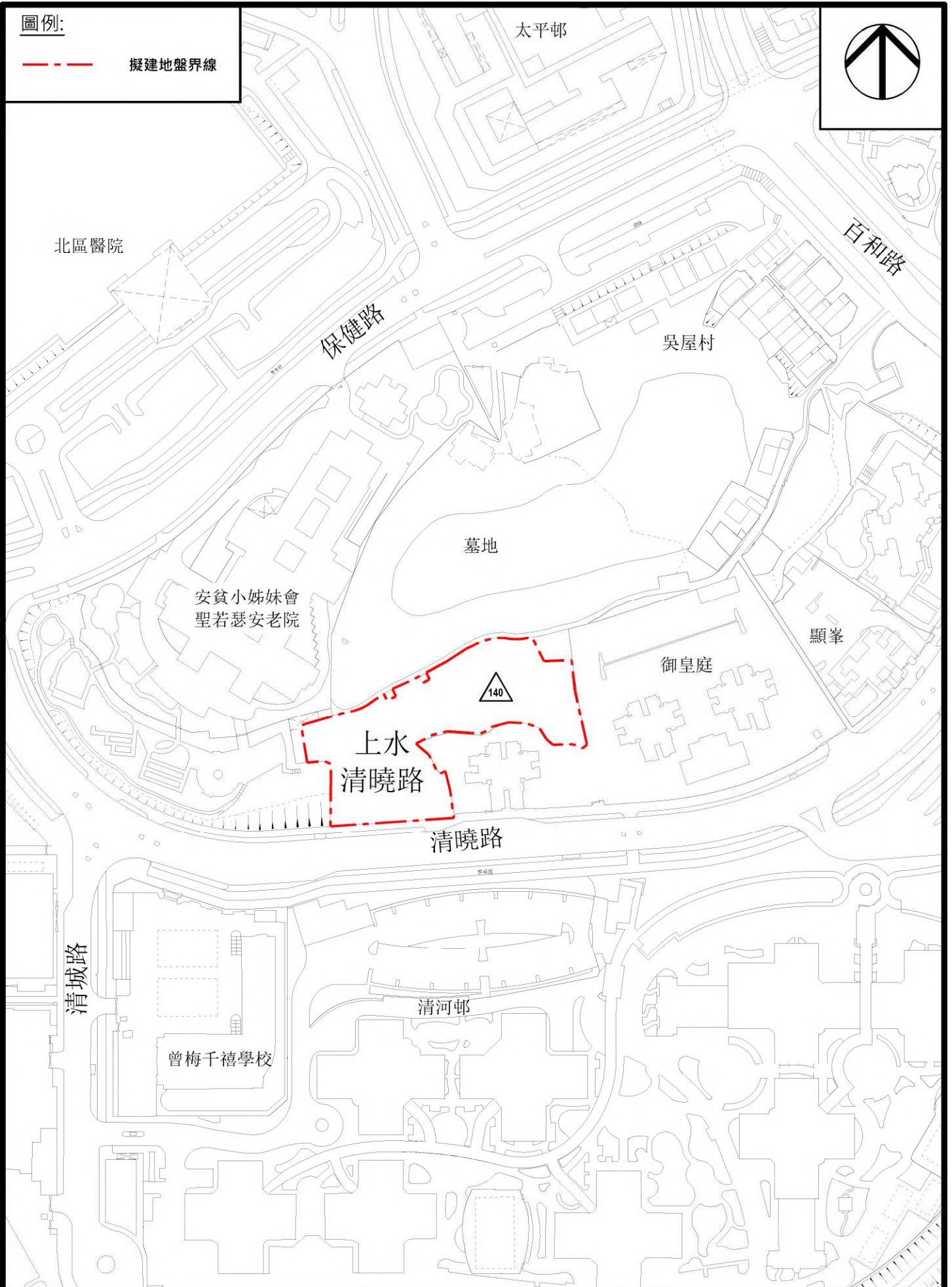


圖例:

—— 擬建地盤界線



上水清曉路公營房屋發展計劃 - 位置圖

(備註: 只供參考, 最終設計會因應需要而更改)



房屋署
HOUSING DEPARTMENT

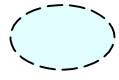
1:2000 @ A4

附件一

日期: 01/2023

圖例:

擬建地盤界線



擬建住宅大樓



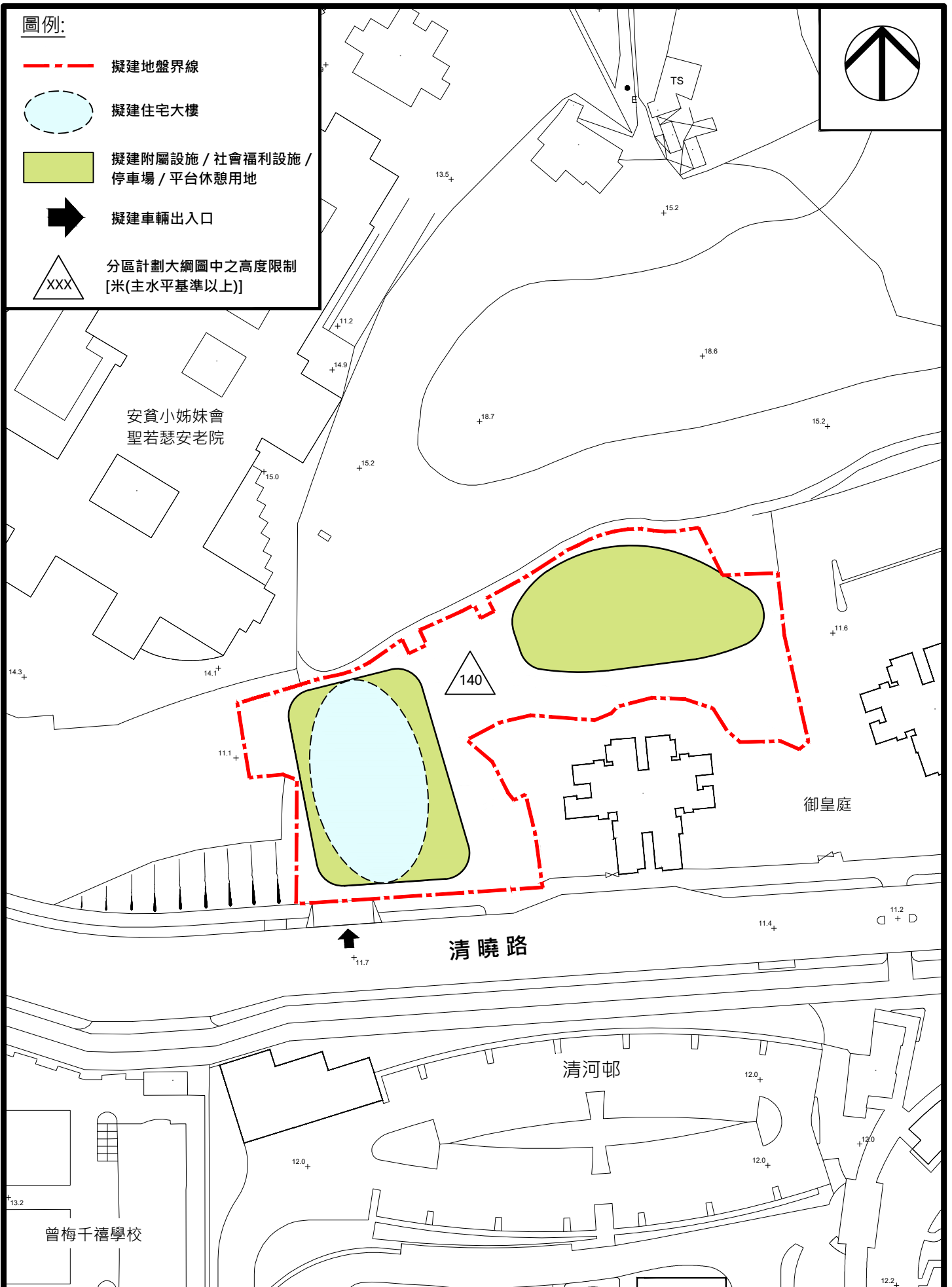
擬建附屬設施 / 社會福利設施 / 停車場 / 平台休憩用地



擬建車輛出入口



分區計劃大綱圖中之高度限制
[米(主水平基準以上)]



上水清曉路公營房屋發展計劃 - 概念設計圖

(備註: 只供參考, 最終設計會因應需要而更改)



房屋署
HOUSING DEPARTMENT

1:1000 @ A4

附件二

日期: 01/2023