

西貢區議會

交通及運輸委員會

劉偉章主席, MH 暨全體委員 尊鑒：

「要求擴闊延長西貢公路往九龍方向之北港巴士站」

背景：

西貢公路第二期改善工程規劃正在設計中，但落實推行可能要多等一段時間。由於，整條西貢公路車輛使用量已達飽和，每天繁忙時間均出現塞車情況。而且，沿西貢公路便是每條村的出入口位置，除了一般紅綠燈停車外，由西貢公路轉入村口時亦會引起阻塞情況。


建議：

為減少路面上的技術性阻塞，我們現提出以下建議：


- 將西貢公路往九龍方向的北港巴士站進行擴闊延長工程，從而減少巴士和小巴共同使用時，及因車輛右轉入北港村而引起的交通阻塞。

動議措詞：


「要求擴闊延長西貢公路往九龍方向之北港巴士站」



動議人：陳權軍



動議人：邱戊秀



和議人：李家良

2014年11月3日

西貢北港

搜尋

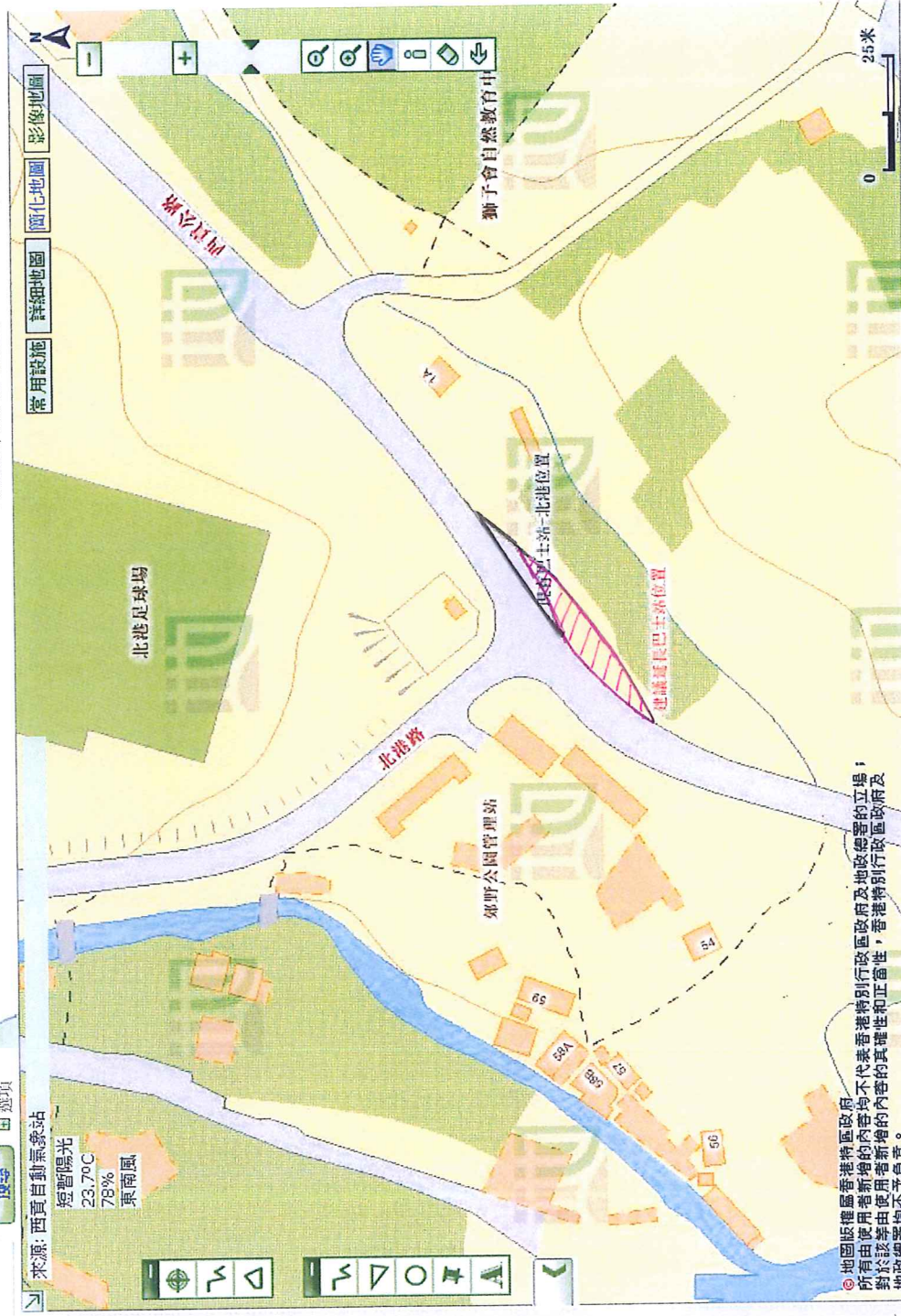
地圖工具

資料分類

- 通訊及科技
- 教育及培訓
- 環境
- 保健及醫療服務
- 入境事務
- 氣候及潮汐預報

來源: 西貢自動氣象站

短暫陽光 23.7°C
78%
東南風



常用設施 | 詳細地圖 | 優化地圖 | 影像地圖

北港足球場

獅子會自然教育中心

北港路

郊野公園管理站

現有巴士站位置

建議延長巴士站位置

地圖版權屬香港特別行政區政府及地政總署的立場；所有由使用者新增的內容均不代表香港特別行政區政府及地政總署的立場；對於該等由使用者新增的內容的真實性和正確性，香港特別行政區政府及地政總署均不負責。

搜尋

選項

低層透明頁守則

圖示 | 資料來源 | 用戶手冊 | 常見問題 | <http://www.map.gov.hk>

現有巴士站位置 關於「地理資訊地圖」 | 使用條款及條件 | 私隱政策 | 知識產權告示
 建議延長巴士站位置

動議內容：要求擴闊延長西貢公路往九龍方向之北港巴士站

現場見到西貢公路北港村一帶，車輛轉入村情況。

