

香港將軍澳培成路 38 號  
西貢將軍澳政府綜合大樓四樓  
西貢區議會交通及運輸委員會  
秘書  
林雅然女士

郵寄及  
傳真: 2174 8355

林女士:

**有關將軍澳 56 區有蓋行人天橋問題**

於本年 4 月 26 日，西貢區議會屬下交通及運輸委員會主席就「要求政府盡快撥款興建連接尚德商場與將軍澳港鐵站的有蓋行人天橋」（該「有蓋行人天橋」）的討論議題於會議中要求路政署提供相關資料。本公司現應路政署總工程師/工程要求，向 貴秘書處附上毗鄰將軍澳 56 區地區休憩用地有關設計圖〈該修訂建築圖則正待建築事務監督批准〉，以供參考。

根據地契條款，港鐵公司需於 2012 年 12 月 31 日或之前完成興建地區休憩用地，並需在施工中容許路政署進入範圍以便興建該有蓋行人天橋。


現時位於 Popcorn 一樓露天廣場與該有蓋行人天橋的連接點已完成。港鐵公司從政府獲悉有蓋行人天橋最快會在 2013 年中方開始動工。鑒於地區休憩用地與有蓋行人天橋沒有需要在工程上作出銜接或協調，港鐵公司及發展商因而已全速展開地區休憩用地工程及購置設施，按地契條款之要求完成。

地區休憩用地的最新設計已採納了康樂及文化事務署與路政署的意見作出修訂(例如修改唐明街入口設計及於有蓋行人天橋下只提供花槽)，以盡量減少在將來該行人天橋施工期間對公園設施的影響及減輕路政署進行修復工程。這些輕微修改將不會影響地區休憩用地內所提供的設施。

按現時工程進度，地區休憩用地將會在 2012 年年底完工，移交政府並預計在 2013 年開放。現附上當前地盤照片，以供閣下了解工程進度。

感謝 貴委員會對有關發展項目的關注。

項目傳訊經理

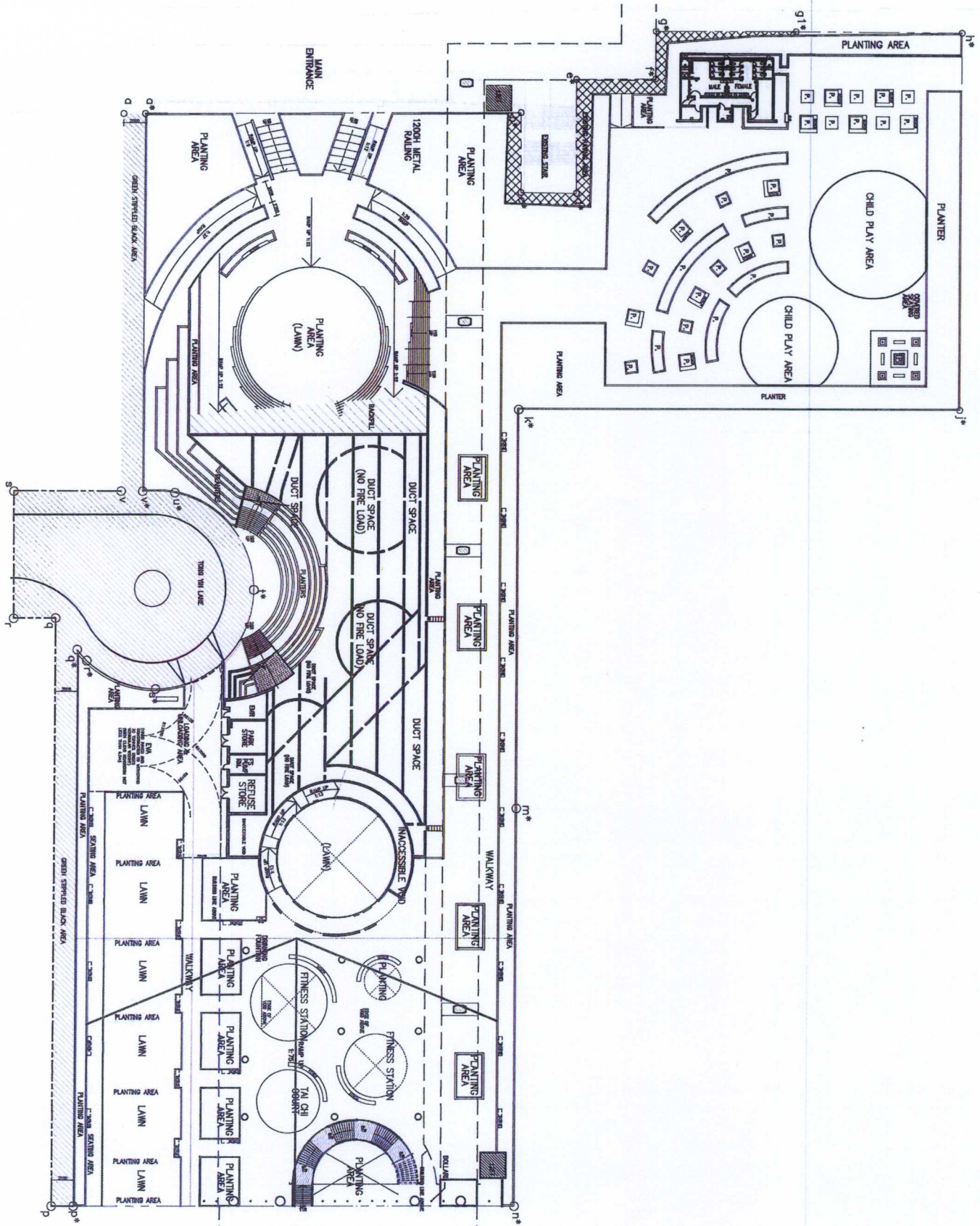


陳霖生

二零一二年五月三十日

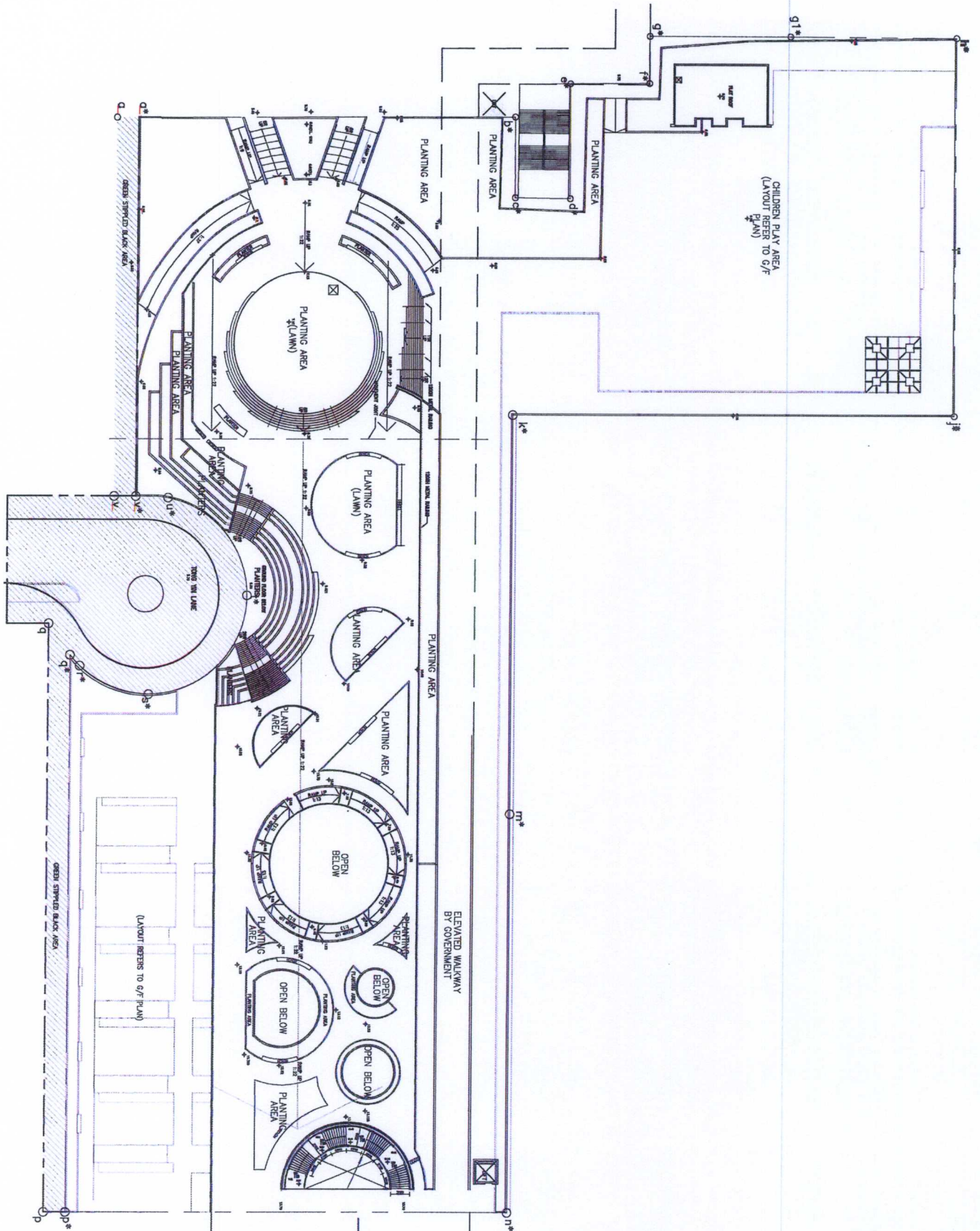
附件： (1) 56 區地區休憩用地設計圖三張  
(2) 56 區地區休憩用地地盤照片

TONG MING ST.

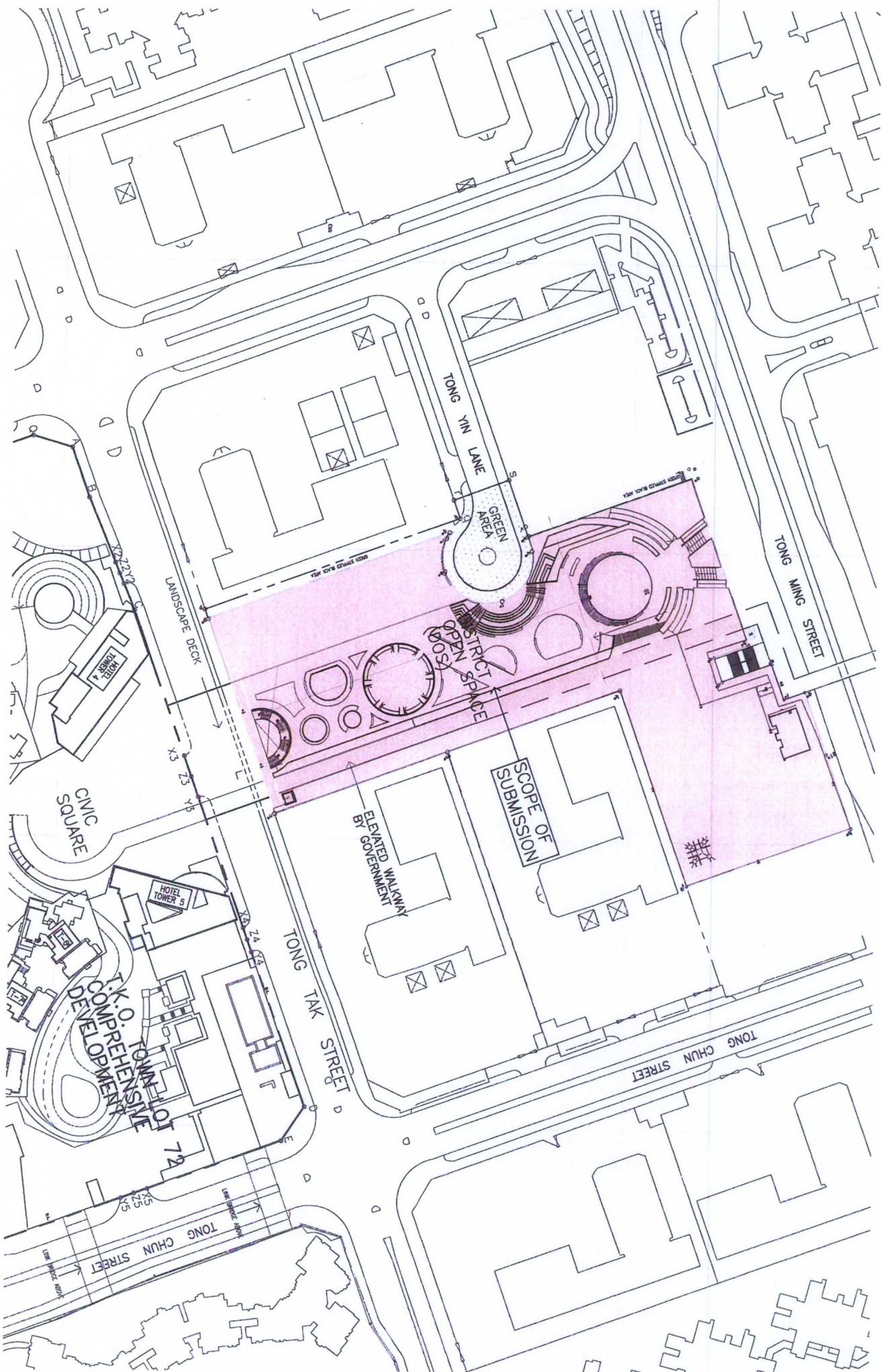


G/F LAYOUT PLAN

TONG MING ST.



TO CIVIC SQUARE





毗鄰將軍澳 56 區地區休憩用地地盤照片