



西貢公路 第二期改善工程

西貢區議會會議
2.7.2019

內容大綱

1. 最新進展
2. 工程概要
3. 優化設計
4. 推展計劃

最新進展

- 西貢公路第一期改善工程已於2016年展開，改善範圍包括清水灣道至匡湖居之間的一段西貢公路，預計於2020年底大致完成
- 西貢公路第二期改善工程將會改善餘下由匡湖居至西貢市之間的一段西貢公路、普通道及沙下以南的一段大網仔路
- 在2018年11月，路政署獲得西貢區議會支持雙程雙線分隔車道沿線改善方案及推展計劃

最新進展



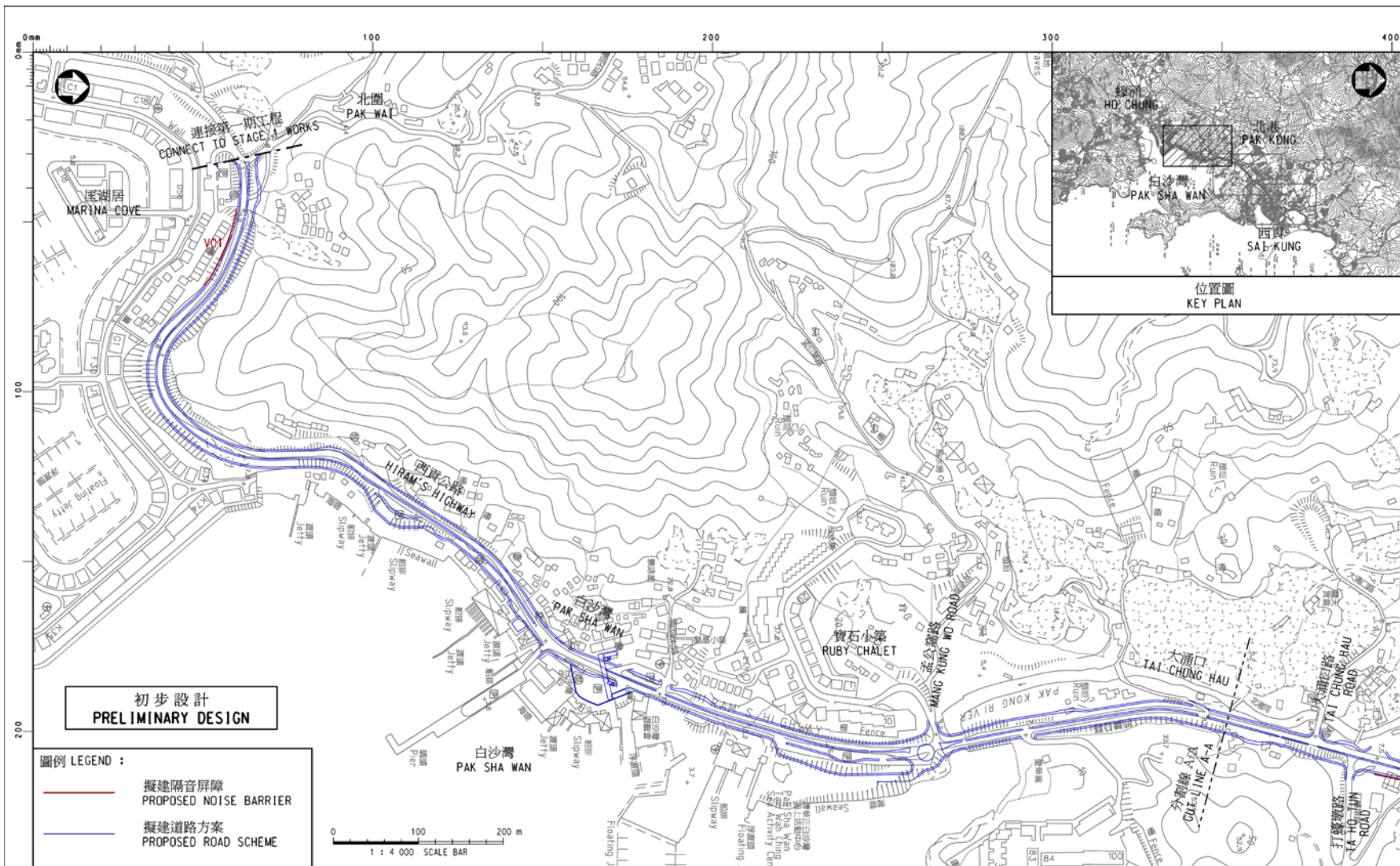
- 在過去數月，路政署與關鍵路段的地區人士進行跟進會議
- 顧問公司根據研究期間所收集到意見，優化西貢公路第二期改善工程的設計，以回應公眾的意見和期望

工程概要

工程概要

- 擬建改善工程將會紓緩介乎匡湖居至西貢市一段西貢公路及普通道的交通擠塞情況，以及改善有關道路的設計
- 同時，路政署現正就工程計劃進行環境研究，評估擬建工程計劃對環境的影響，並會建議實施各項切實可行的緩解措施，包括於部分路段設置隔音屏障和鋪設低噪音物料，以緩減相關影響

工程概要



初步設計
PRELIMINARY DESIGN

圖例 LEGEND :

- 擬建隔音屏障
PROPOSED NOISE BARRIER
- 擬建道路方案
PROPOSED ROAD SCHEME

0 100 200 m
1 : 4 000 SCALE BAR

圖則名稱 plan title

西貢公路第二期改善工程 - 平面圖 (3張中的第1張)
HIRAM'S HIGHWAY IMPROVEMENT STAGE 2 - PLAN (SHEET 1 OF 3)

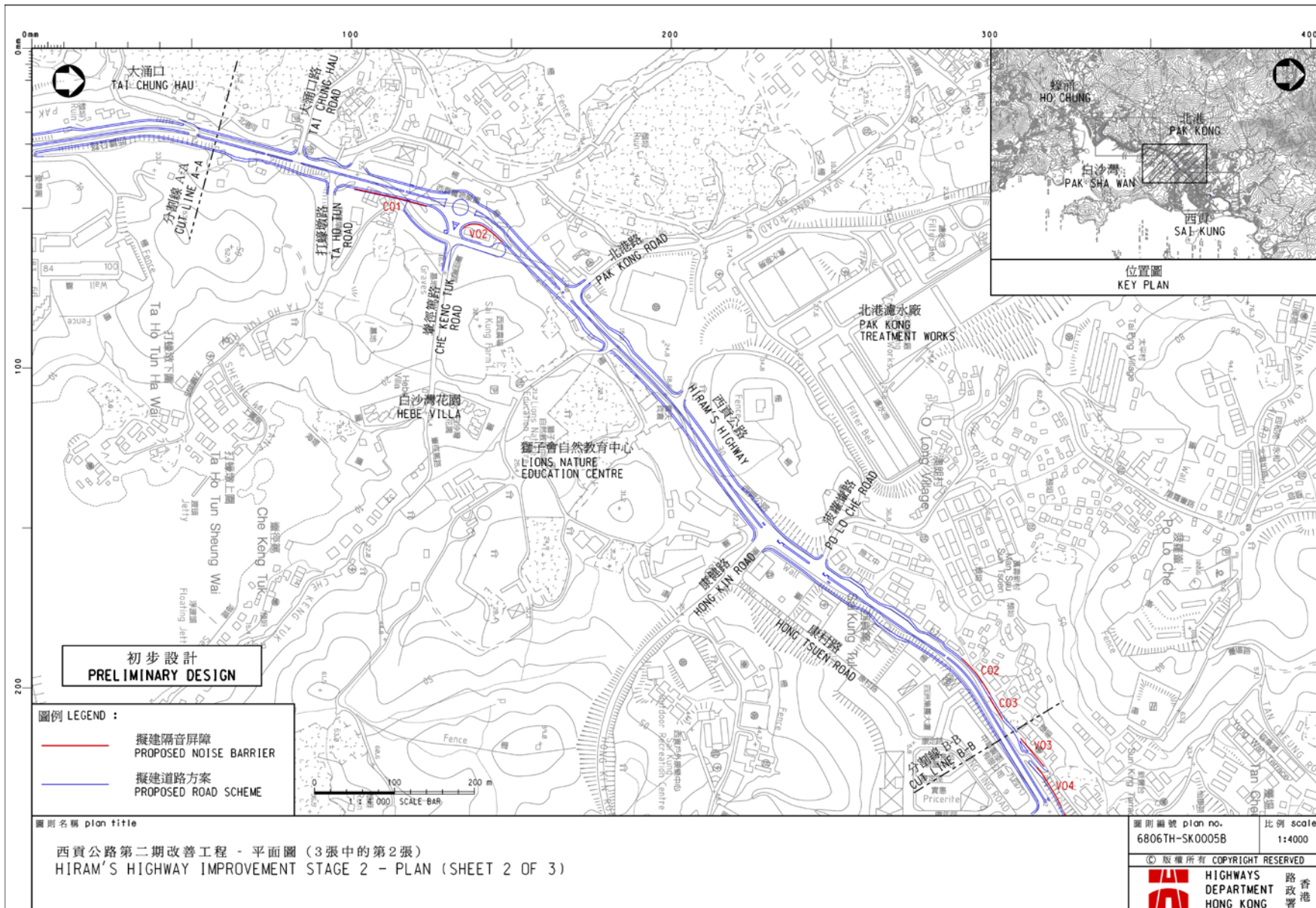
圖則編號 plan no.
6806TH-SK0004B 比例 scale
1:4000

© 版權所有 COPYRIGHT RESERVED

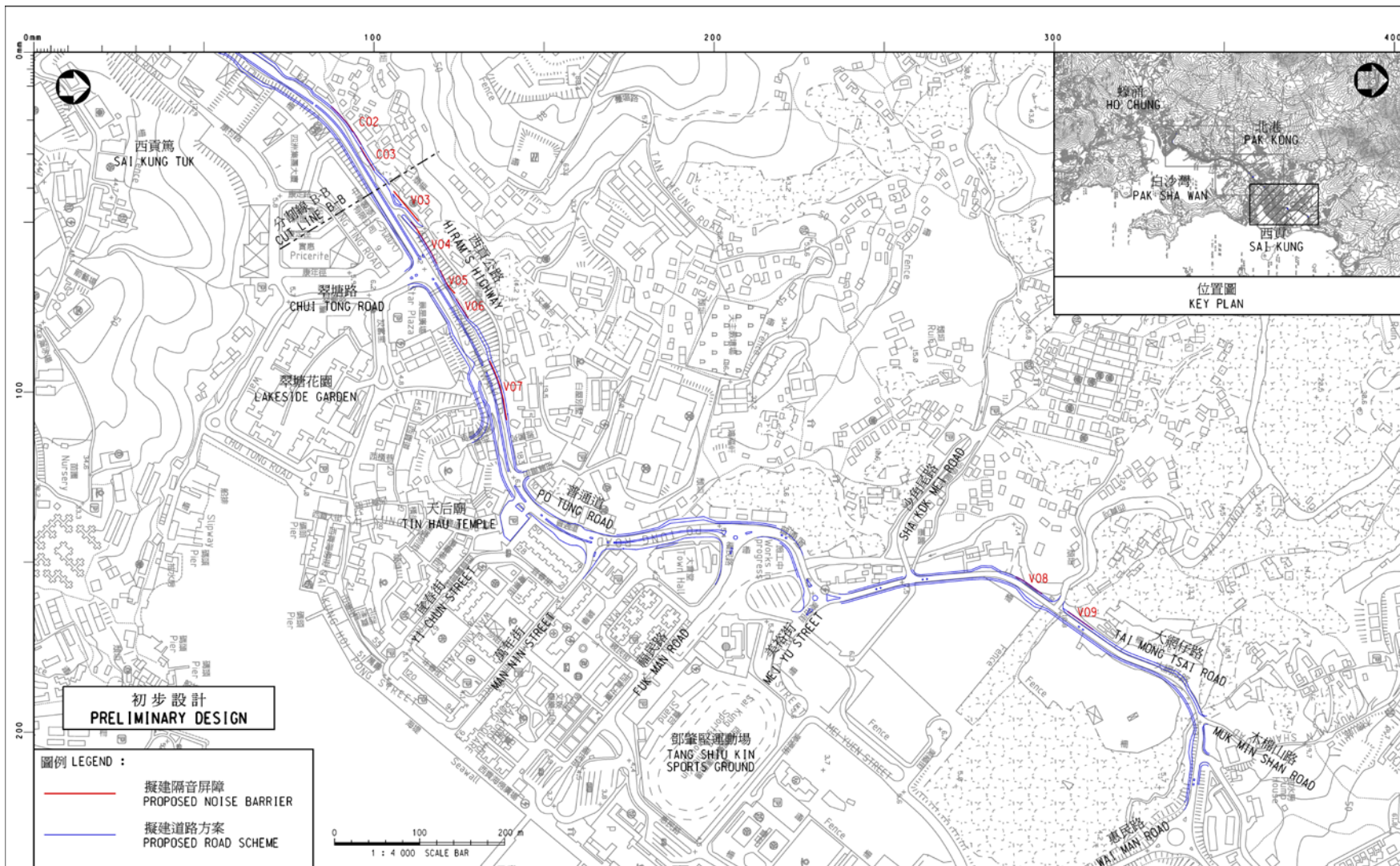


HIGHWAYS DEPARTMENT 路政處
HONG KONG 香港

工程概要



工程概要

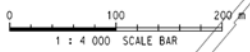


位置圖
KEY PLAN

初步設計
PRELIMINARY DESIGN

圖例 LEGEND :

- 擬建隔音屏障
PROPOSED NOISE BARRIER
- 擬建道路方案
PROPOSED ROAD SCHEME



圖則名稱 plan title
西貢公路第二期改善工程 - 平面圖 (3張中的第3張)
HIRAM'S HIGHWAY IMPROVEMENT STAGE 2 - PLAN (SHEET 3 OF 3)

圖則編號 plan no.
6806TH-SK0006B 比例 scale
1:4000

© 版權所有 COPYRIGHT RESERVED

HIGHWAYS DEPARTMENT
HONG KONG 路政署

R:\Team_3\6806TH\Drawing\2018-10-04_General Layout\09181004_HIRAM\Sheet\dm\0806TH-SK0006B.dgn

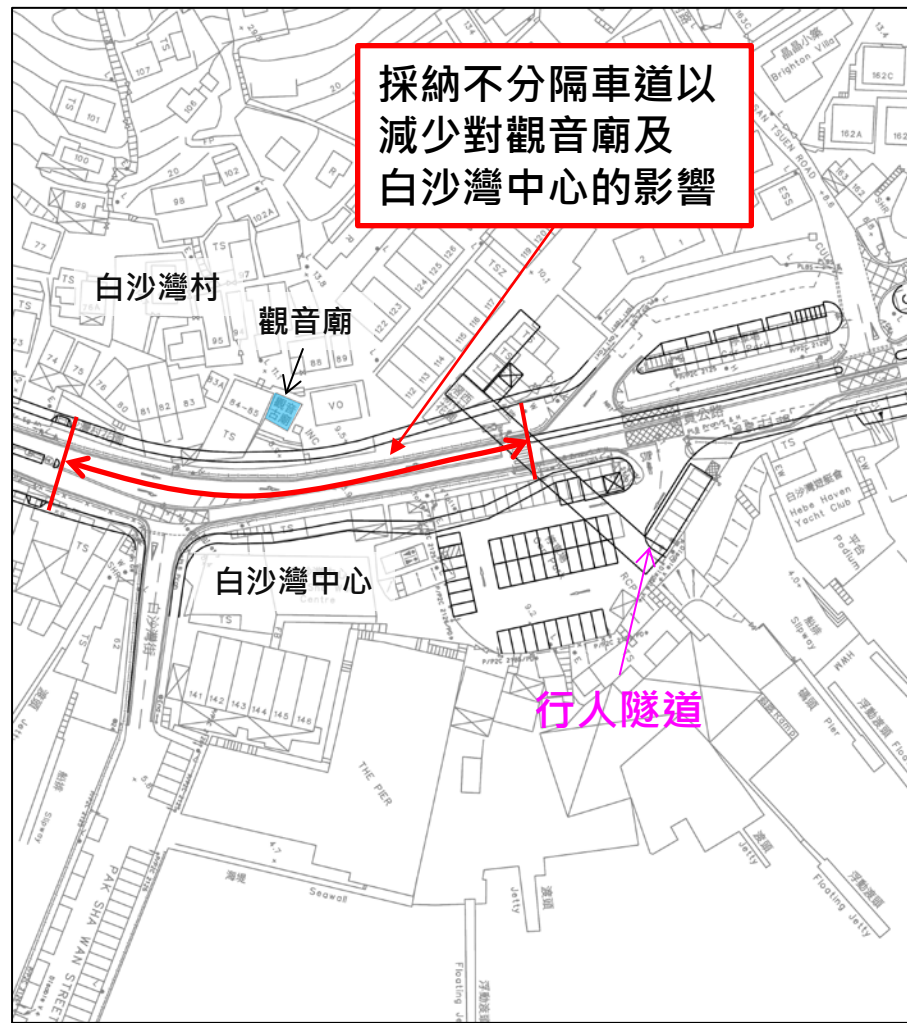
優化設計

白沙灣段設計 (僅供參考)

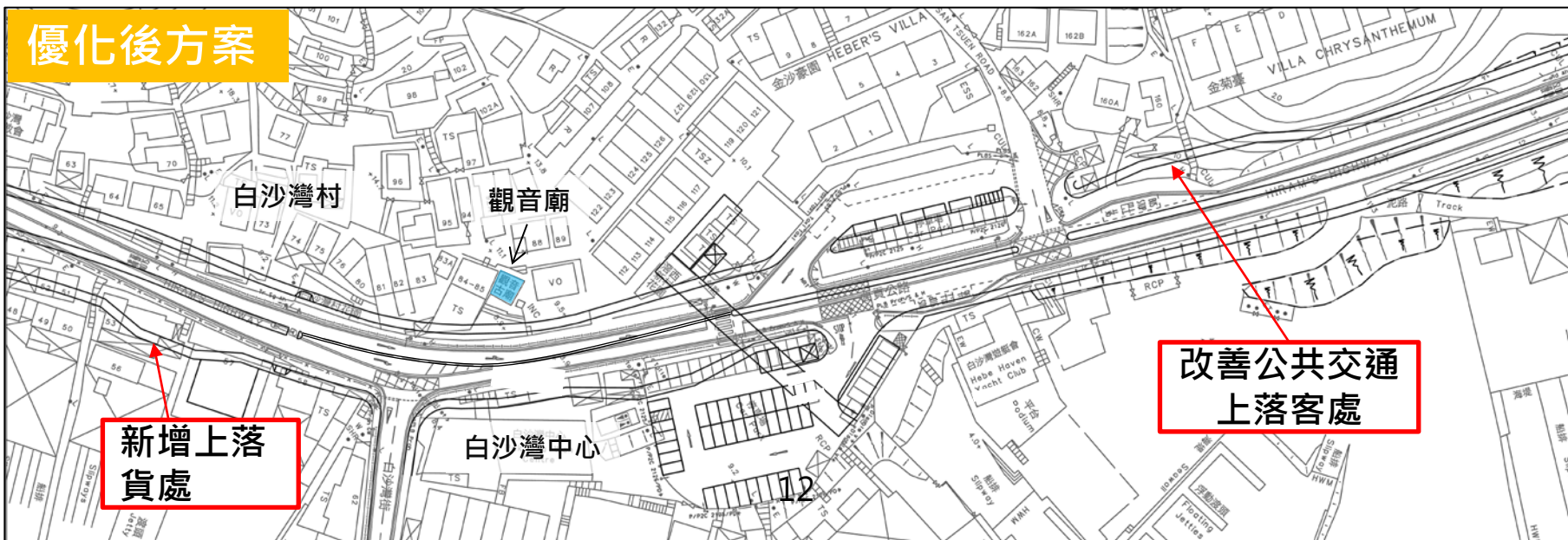
原本方案



優化後方案

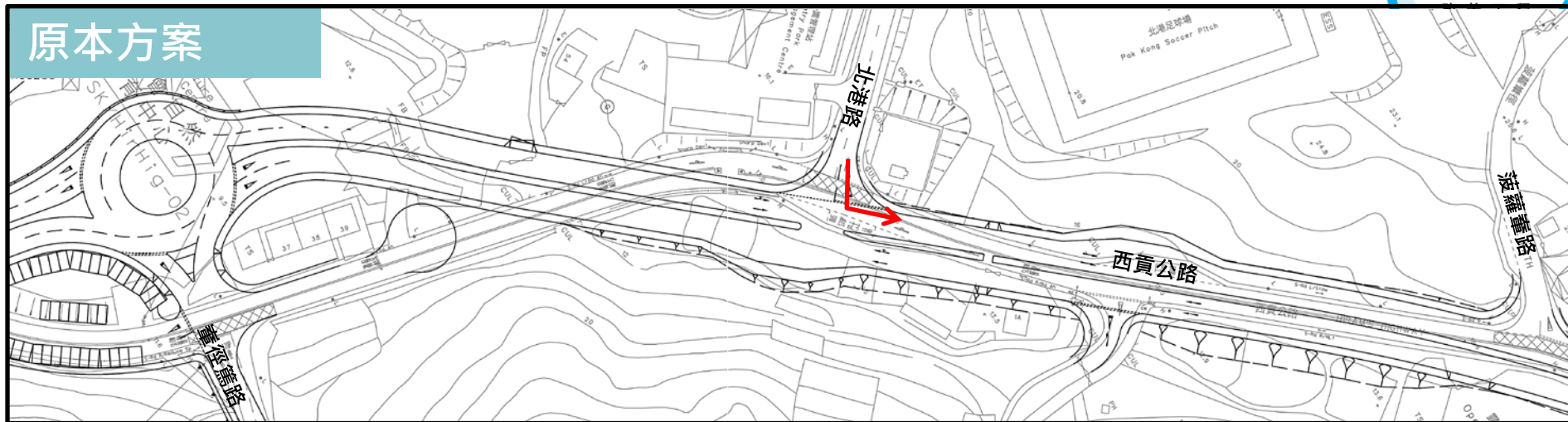


白沙灣段設計 (僅供參考)



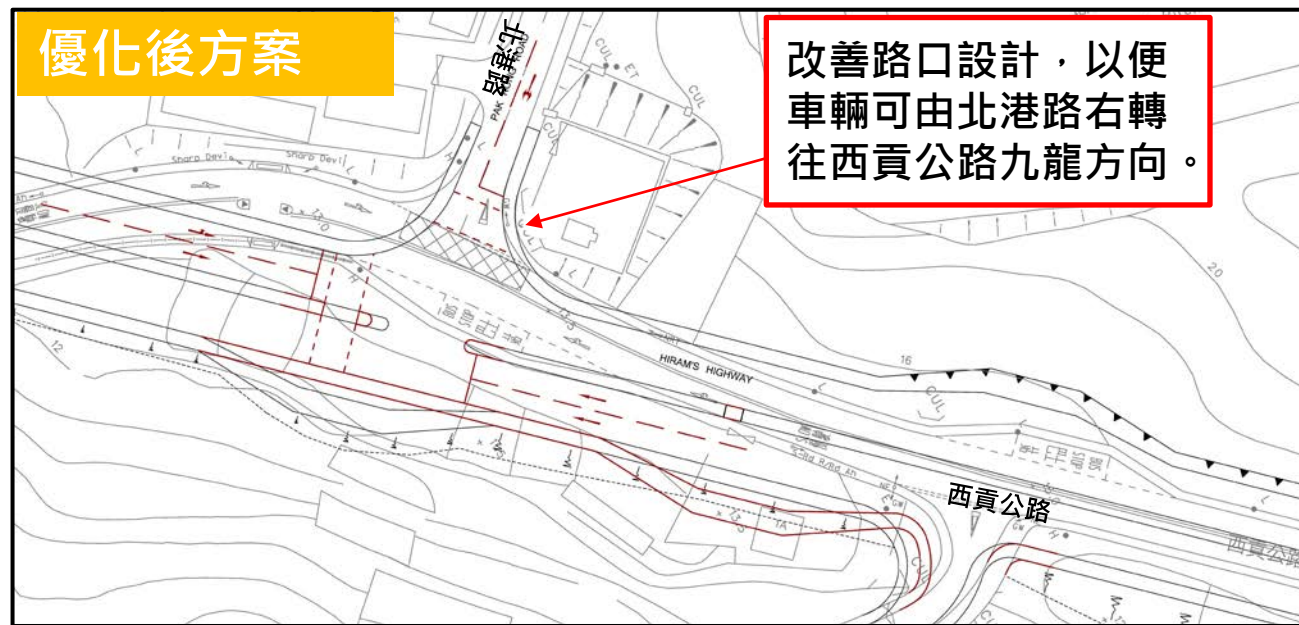
北港路路口設計 (僅供參考)

原本方案



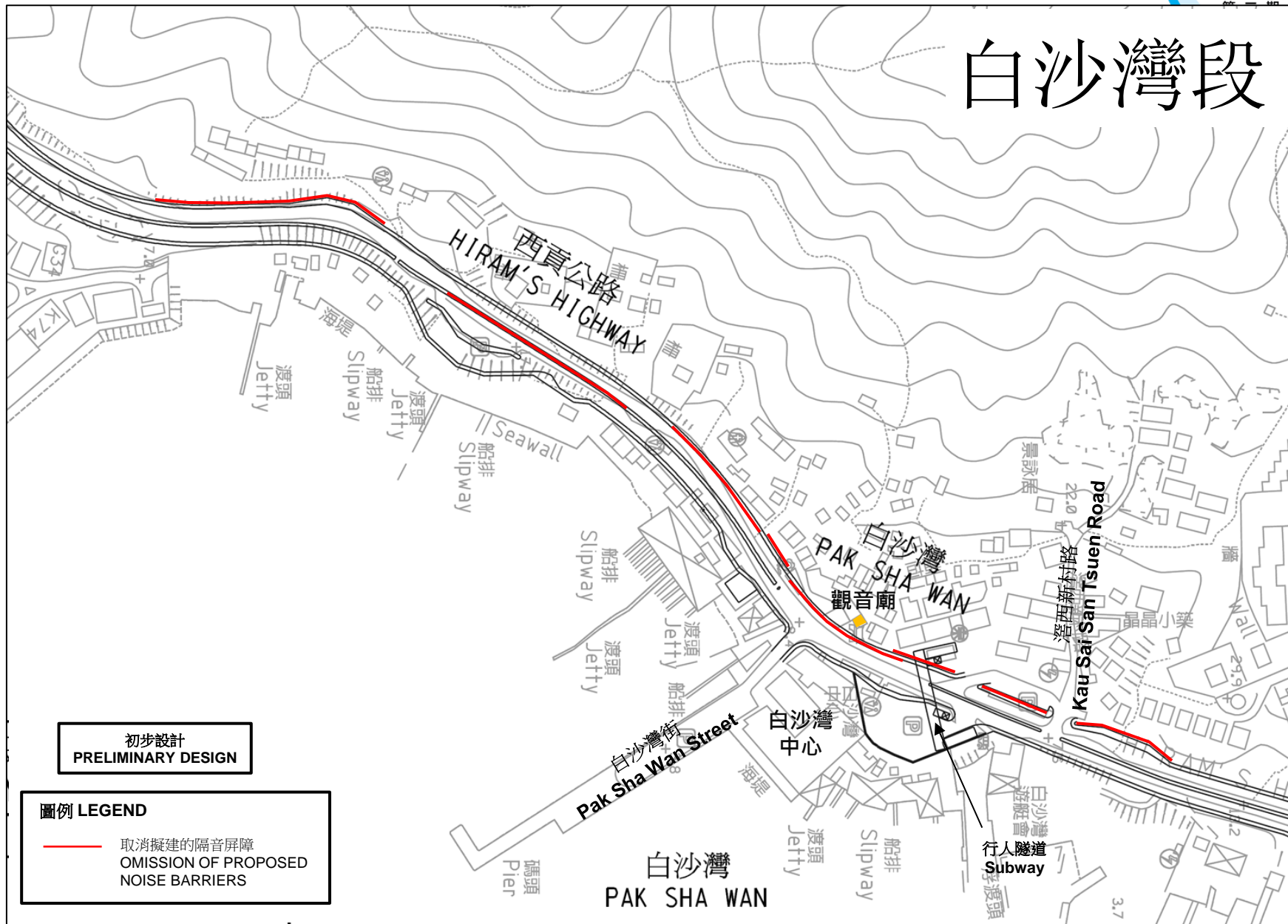
優化後方案

改善路口設計，以便車輛可由北港路右轉往西貢公路九龍方向。



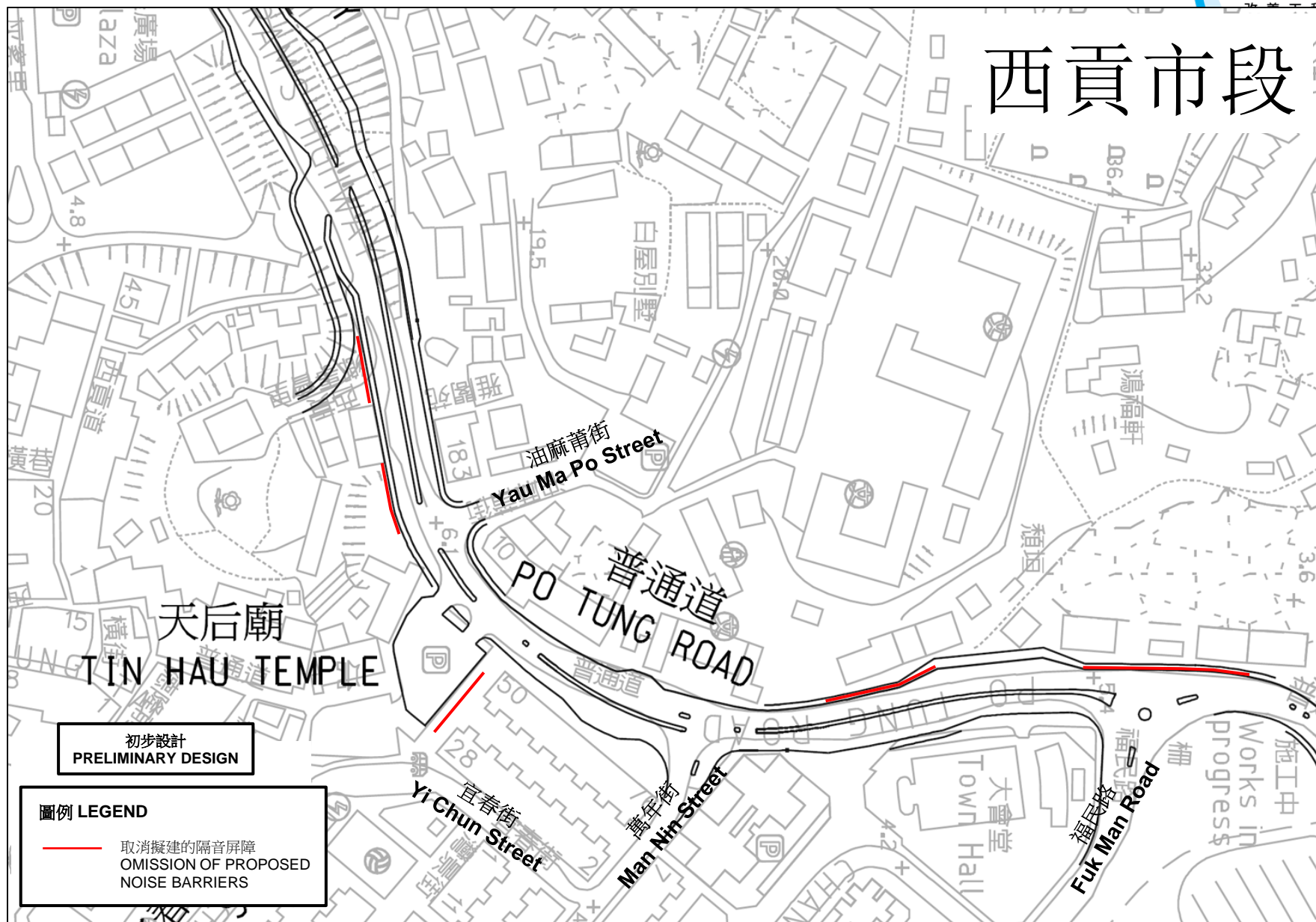
因應公眾意見而取消的擬建隔音屏障

白沙灣段



因應公眾意見而取消的擬建隔音屏障

西貢市段

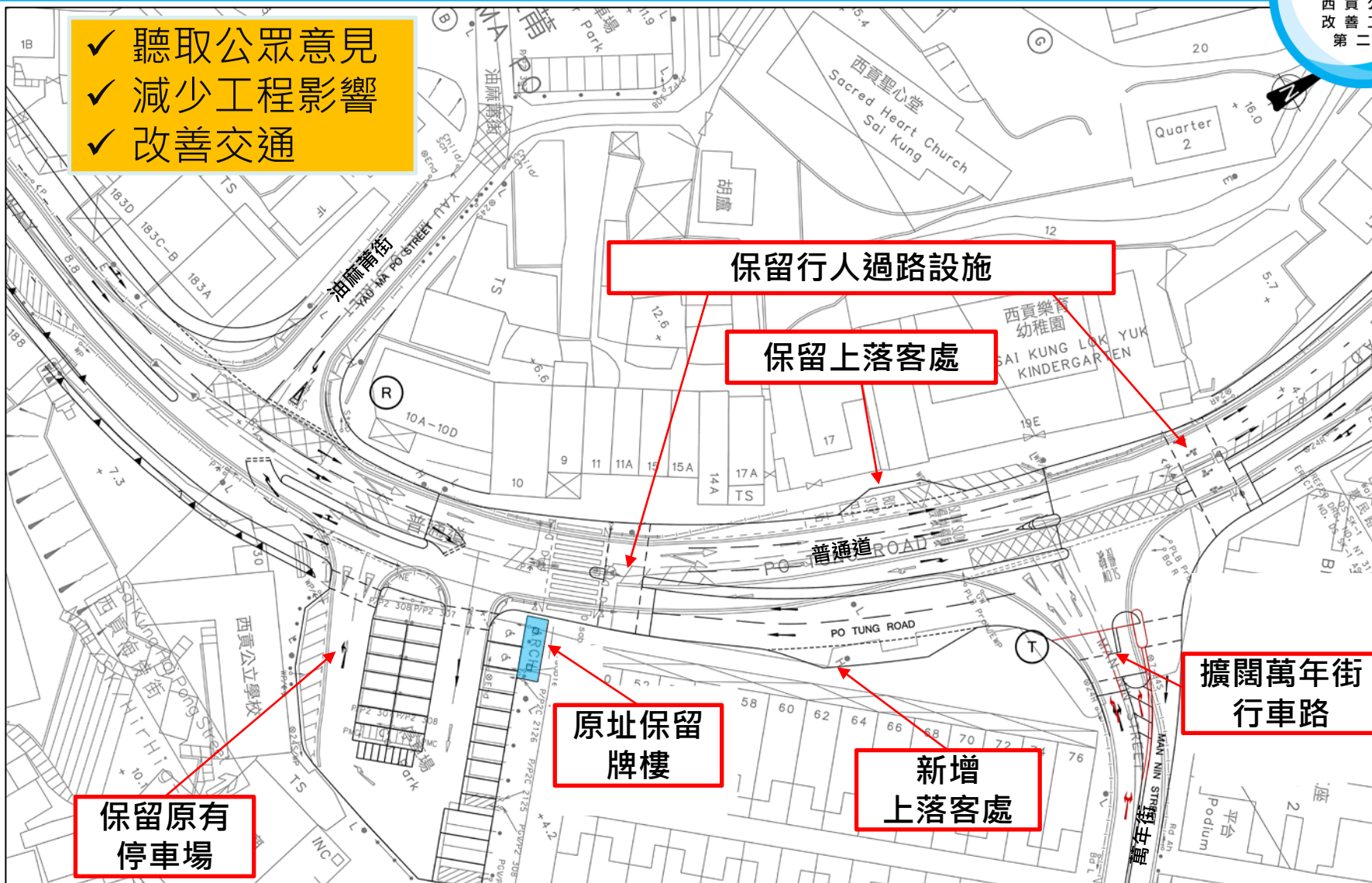


➤ 經修訂後擬建隔音屏障位置:

V01	近北圍
C01	介乎打蠔墩路及峯徑篤路之間
V02	近峯徑篤路
C02 – C03	介乎菠蘿峯路及西貢鄉事會里之間
V03 – V06	介乎菠蘿峯路及西貢鄉事會里之間
V07	近西貢鄉事會里
V08 – V09	近沙角尾路

西貢市段設計 (僅供參考)

- ✓ 聽取公眾意見
- ✓ 減少工程影響
- ✓ 改善交通



沙角尾段設計 (僅供參考)



推展計劃

- 路政署將會繼續按工務計劃的程序推展此項目，現正加緊與相關部門的協調
- 預計最快可於2019年底根據《道路(工程、使用及補償)條例》(第370章)的規定進行刊憲
- 如相關法定程序能順利於2020年底完成，預計詳細設計可於2021年展開

多謝