


# 西貢區議會 2019-20 年度 主要工程項目進度報告 (2019 年 3 月 31 日)



## 頁數

### 甲部 進行中的工程

(一)	社區設施工程	1 – 3
(二)	康樂及文化設施工程	4
(三)	水務及渠務工程	5 – 10
(四)	土地開拓、道路及其他工程	11 – 24

### 乙部 規劃中及即將進行的工程

(五)	康樂及文化設施工程	25 – 26
(六)	水務及渠務工程	27 – 31
(七)	土地開拓、道路及其他工程	32 – 40

附圖： 工程項目位置圖

甲部  
進行中的工程

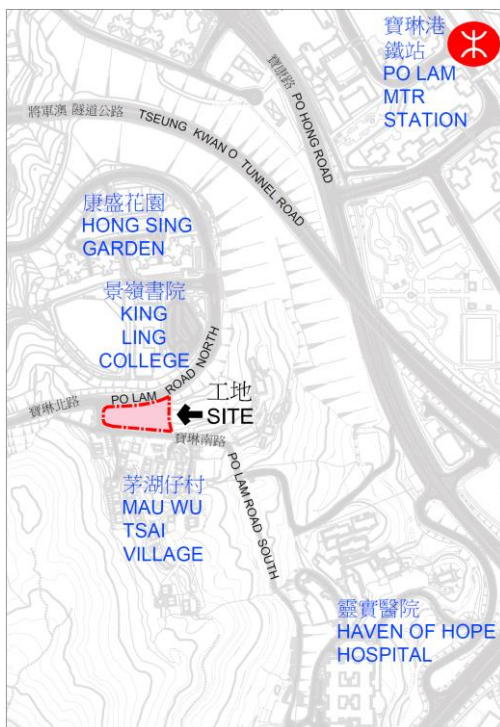
## (一) 社區設施工程



## (一) 社區設施工程

截至 2019 年3月31 日

工程編號 及 級別	工程名稱	預計費用 (百萬元)	決策科首長及 負責部門/機構	動工日期 (月/年)	竣工日期 (月/年)	工程內容/備註	工程進度/現況
67JA 甲級	將軍澳 第 123 區 寶琳路 香港海關 職員宿舍 建造工程	1,035.2	保安局局長  香港海關  建築署	11/2018	2022 第二季	<p>工程範圍包括：</p> <p>(一) 興建 2 幢 25 至 26 層高、總建築樓面面積約為 23,860 平方米的宿舍樓宇，以提供 306 個部門宿舍單位；</p> <p>(二) 下列附屬設備－</p> <p>(i) 1 個管理處；</p> <p>(ii) 康樂及公用地方，包括 1 個多用途室；</p> <p>(iii) 私家車及電單車泊車位；以及</p> <p>(三) 進行相關的渠務工程。</p>	現正進行相關的渠務工程。



## (一) 社區設施工程(續)

截至 2019 年3月31 日

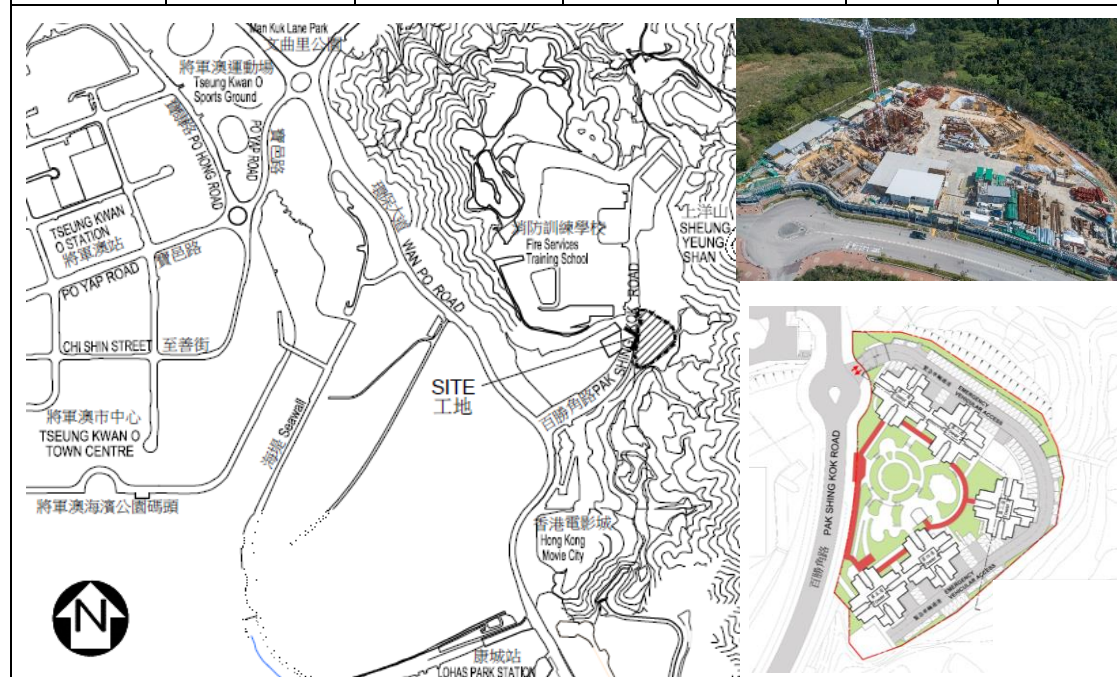
工程編號 及 級別	工程名稱	預計費用 (百萬元)	決策科首長及 負責部門/機構	動工日期 (月/年)	竣工日期 (月/年)	工程內容/備註	工程進度/現況
186GK 甲級	將軍澳 第 65C2 區 的服務設施 大樓	235.2	運輸及房屋局局長  民政事務署及 社會福利署  建築署及房屋署	9/2017	2020 第一季	<p>工程範圍包括：</p> <p>(一) 1 個活動中心，包括－</p> <p style="padding-left: 20px;">(i) 1 個可容納 200 人，並可 分隔為 3 間的多用途禮堂； 以及</p> <p style="padding-left: 20px;">(ii) 會議室、辦事處連儲物室、 育嬰室、儲物室及洗手間；</p> <p>(二) 5 項福利設施－</p> <p style="padding-left: 20px;">(i) 1 間綜合家庭服務中心；</p> <p style="padding-left: 20px;">(ii) 1 間長者鄰舍中心；</p> <p style="padding-left: 20px;">(iii) 1 間特殊幼兒中心；</p> <p style="padding-left: 20px;">(iv) 1 間早期教育及訓練中心；</p> <p style="padding-left: 20px;">(v) 1 間青少年外展隊辦事處； 以及</p> <p>(三) 附屬設施，包括升降機及大堂、 垃圾房、停車位、上落貨區、屋 宇裝備機房及園景區。</p>	地基工程已完成，現正進 行主結構工程。



## (一) 社區設施工程(續)

截至 2019 年3月31 日

工程編號 及 級別	工程名稱	預計費用 (百萬元)	決策科首長及 負責部門/機構	動工日期 (月/年)	竣工日期 (月/年)	工程內容/備註	工程進度/現況
64JA 甲級	將軍澳 百勝角 消防處紀律 部隊宿舍 建造工程	1507.9	保安局局長  香港消防處  建築署	8/2018	2021 年 第四季	<p>工程範圍包括：</p> <p>(一) 興建 5 幢 16 至 17 層的宿舍樓宇，以提供 648 個部門宿舍單位；以及</p> <p>(二) 下列附屬設備－</p> <p>(i) 管理處；</p> <p>(ii) 休憩／公用地方；以及</p> <p>(iii) 私家車及電單車泊車位。</p>	現正進行地基工程。



## (二) 康樂及文化設施工程



## (二) 康樂及文化設施工程

截至 2019 年 3 月 31 日

工程編號 及 級別	工程名稱	預計費用 (百萬元)	決策科首長及 負責部門/機構	動工日期 (月/年)	竣工日期 (月/年)	工程內容/備註	工程進度/現況
67RG 甲級	社區重點項目 計劃(西貢區) - 建設將軍澳 文物行山徑 及歷史風物 資料館	45	民政事務局局長  民政事務署	2/2017	3/2019	<p>工程範圍包括：</p> <p>(一) 改善現有的將軍澳行山徑使之成為文物行山徑；</p> <p>(二) 將舊調景嶺警署及兩幢前職員宿舍分別改建及翻新為資料館和旅舍；</p> <p>(三) 於鴨仔山建設一個單層的永久公廁連相關沖水及輔助設施。</p>	<p>項目於 2017 年 2 月 14 日動工，其中鴨仔山公廁的工程經已於 2018 年 8 月 31 日完成，並於 2018 年 9 月 13 日移交食物環境衛生署管理。</p> <p>將軍澳歷史風物資料館及旅舍的主體工程已大致完成，現正進行驗證及執修工作。</p>



### (三) 水務及渠務工程

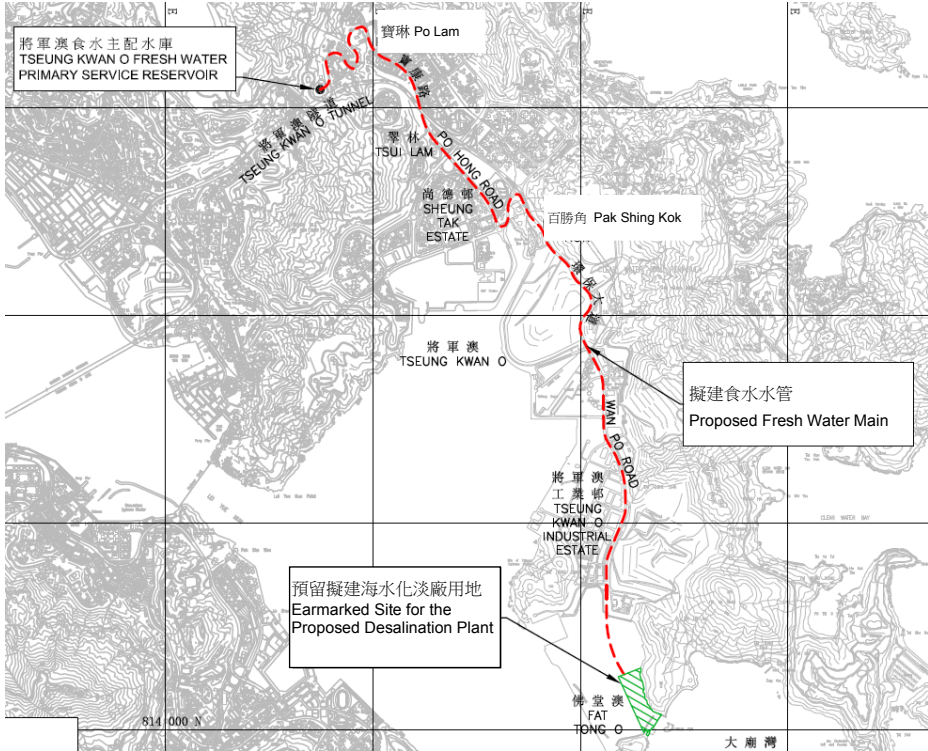
### (三) 水務及渠務工程

截至 2019 年3月31 日

工程編號 及 級別	工程名稱	預計費用 (百萬元)	決策科首長及 負責部門/機構	動工日期 (月/年)	竣工日期 (月/年)	工程內容/備註	工程進度/現況
359WF 甲級	將軍澳 海水化淡廠 第一階段 設計及建造 - 勘查研究 檢討、設計及 工地勘測	155	發展局局長  水務署	11/2015	5/2019	<p>工程範圍包括：</p> <p>(一)就擬議的海水化淡廠的策劃及勘查研究所得的結果進行檢討；</p> <p>(二)作進一步環境及交通影響評估，以及土力、排水和水力評估；</p> <p>(三)為擬議第一階段海水化淡廠進行設計；</p> <p>(四)進行有關的工地勘測工程和監管；及</p> <p>(五)擬備招標文件和評審標書。</p>	<p>顧問公司已完成擬將軍澳海水化淡廠第一階段工程的勘查研究檢討、進一步的相關評估、土地勘測工程和海水化淡廠第一階段工程的參考設計。</p> <p>水務署正為海水化淡廠「設計、建造及運作」合約進行審標，並預計於2019 年開展海水化淡廠的建造工程，以期於2022 年底落成啟用。</p>
							

### (三) 水務及渠務工程(續)

截至 2019 年 3 月 31 日

工程編號 及 級別	工程名稱	預計費用 (百萬元)	決策科首長及 負責部門/機構	動工日期 (月/年)	竣工日期 (月/年)	工程內容/備註	工程進度/現況
364WF 甲級	將軍澳 海水化淡廠 第一階段 設計及建造 - 水管敷設	720.5	發展局局長  水務署	11/2017	2022 年 第 2 季	敷設一條約 10 公里的主食水管道，將食水由擬議的海水化淡廠運送至現有將軍澳食水主配水庫。	敷設水管的工程合約已於 2017 年 11 月開展。工程現正在環保大道進行。  水務署正考慮更改部分位於環保大道、寶康路及翠琳路的水管走線，以減低工程對交通造成的影響。
							



### (三) 水務及渠務工程(續)

截至 2019 年 3 月 31 日

工程編號 及 級別	工程名稱	預計費用 (百萬元)	決策科首長及 負責部門/機構	動工日期 (月/年)	竣工日期 (月/年)	工程內容/備註	工程進度/現況
382DS 甲級	清水灣道、 碧水新村及 西貢西郊 污水收集系統	359	環境局局長  渠務署	1/2013	5/2018	<p>工程目的是改善鄉村衛生環境，減低河流及水域污染，從而保障公眾健康。</p> <p>工程主要在 10 個未敷設污水渠的地方(包括甲邊朗、南山、北港、新屋、沙角尾、太平村、大水井、禾塘江、龍窩村和飛鵝山道附近一帶)，及沿碧翠路、清水灣道和順緻街興建污水收集系統。排污工程包括敷設長約 15.6 公里的污水渠。</p>	工程已完成。



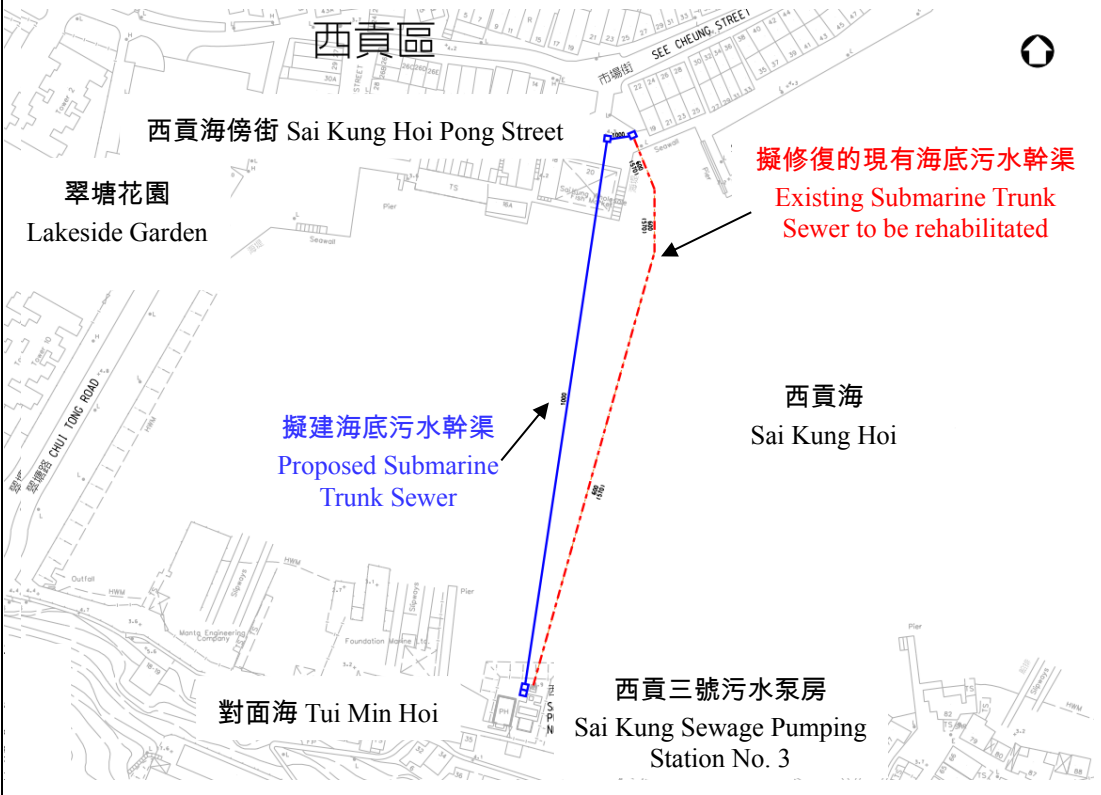
### (三) 水務及渠務工程(續)

截至 2019 年 3 月 31 日

工程編號 及 級別	工程名稱	預計費用 (百萬元)	決策科首長及 負責部門/機構	動工日期 (月/年)	竣工日期 (月/年)	工程內容/備註	工程進度/現況
402DS 甲級	搬遷西貢 污水處理廠 往岩洞的 可行性研究	41	發展局局長  渠務署	8/2014	12/2018	<p>可行性研究將會初步評估搬遷西貢污水處理廠在建造及運作階段的影響，包括相關的初步技術和影響評估、擬訂工程設計大綱及制定施工策略和時間表等。</p> 	<p>渠務署已完成搬遷西貢污水處理廠往岩洞的可行性研究，確定此工程計劃在技術上可行。</p> <p>渠務署會與其他相關部門協調相關基建的發展步伐，適時再諮詢各持份者。</p>

### (三) 水務及渠務工程(續)

截至 2019 年 3 月 31 日

工程編號及級別	工程名稱	預計費用(百萬元)	決策科首長及負責部門/機構	動工日期(月/年)	竣工日期(月/年)	工程內容/備註	工程進度/現況
393DS 甲級	九龍、沙田及西貢污水幹渠修復工程	679	環境局局長  渠務署	1/2018	3/2022	工程包括建造一段橫跨西貢海、連接西貢市及對面海的海底污水幹渠及修復現有的海底污水幹渠。此工程的目的是為減低污水滲漏的風險及增強污水系統的可靠性。	工程合約於 2018 年 1 月批出後，我們積極探索新建海底污水幹渠走線的優化方案以減低工程對公眾的影響。我們已就該優化方案諮詢西貢區議會和各持份者，並獲得支持。我們現正進行豎井挖掘工程的準備工作。
							



### (三) 水務及渠務工程(續)

截至 2019 年 3 月 31 日

工程編號 及 級別	工程名稱	預計費用 (百萬元)	決策科首長及 負責部門/機構	動工日期 (月/年)	竣工日期 (月/年)	工程內容/備註	工程進度/現況
426DS 甲級	地下污水渠 修復工程第 1 階段	391.90	環境局局長  渠務署	1/2019	10/2022	第 1 階段工程包括為全港超過 100 公里的地下渠管進行勘測及修復約 17 公里的地下渠管。當中，會為西貢區內共約 1.3 公里長的地下污水渠及雨水渠進行勘測和修復共約 300 米長的地下污水渠及雨水渠。	工程項目 426DS 及 180CD 工程已於 2019 年 1 月展開，預計整項工程將於 2022 年完成。
180CD 甲級	地下雨水渠 修復工程第 1 階段	122.80	發展局局長  渠務署	1/2019	10/2022		
							

#### (四) 土地開拓、道路及其他工程

## (四) 土地開拓、道路及其他工程

截至 2019 年 3 月 31 日

合約編號	工程名稱	預計費用 (百萬元)	決策科首長及 負責部門/機構	合約期 (月/年)	工程內容/備註	工程進度/現況
CV/2015/07	處理剩餘 公眾填料 (2016-2018)	994	環境局局長  土木工程拓展署	2/2017 - 10/2019	運作將軍澳第 137 區填料庫；及運送 公眾填料至內地指定填海區。	運作進行中。
						


## (四) 土地開拓、道路及其他工程(續)

截至 2019 年3月31 日

合約編號	工程名稱	預計費用 (百萬元)	決策科首長及 負責部門/機構	合約期 (月/年)	工程內容/備註	工程進度/現況
CV/2016/04	臨時建築廢物 篩選分類設施 (2017-2018)	72	環境局局長  土木工程拓展署	12/2016 - 5/2019	在將軍澳 137 區營運一所臨時建築廢物篩選分類設施。該設施主要從混合建築廢物中將惰性建築物料如泥石等篩選出來，以便循環再用。	臨時建築廢物篩選分類設施運作進行中。  本合約完結後由新合約(合約編號 CV/2018/02)承接運作。
 						

## (四) 土地開拓、道路及其他工程(續)

截至 2019 年3月31 日

工程編號 及 級別	工程名稱	預計費用 (百萬元)	決策科首長及 負責部門/機構	動工日期 (月/年)	竣工日期 (月/年)	工程內容/備註	工程進度/現況
50TF 甲級	西貢區重點 項目計劃 - 重建橋咀碼頭	49	民政事務局局長  民政事務署  土木工程拓展署	2/2017	3/2019	工程主要包括重建現有碼頭以增加碼頭的水深，供較大型船隻靠泊；及就擬建工程進行環境監察和紓減環境影響的措施。西貢區議會社區重點項目計劃委員會於 2018 年 3 月同意在新碼頭加建上蓋，因此項目竣工日期更改至 2019 年第一季。	碼頭工程包括上蓋已於 2019 年 3 月大致完成。
							



## (四) 土地開拓、道路及其他工程(續)

截至 2019 年3月31 日

工程編號及級別	工程名稱	預計費用(百萬元)	決策科首長及負責部門/機構	動工日期(月/年)	竣工日期(月/年)	工程內容/備註	工程進度/現況
872TH 甲級	將軍澳-藍田隧道-主隧道及相關工程	15,093	運輸及房屋局局長  土木工程拓展署	7/2016	2021	將軍澳-藍田隧道主隧道及相關工程將連接將軍澳與藍田，以配合將軍澳區持續發展的交通需求。	土木工程拓展署自 2016 年 7 月起已陸續批出所有工程合約。
							
							
<p>主隧道及相關工程包括建造一條長約 3.8 公里的雙線雙程行車路(其中隧道部分長約 2.2 公里)，東端連接將軍澳寶順路，而西端則連接藍田，並有支路直接連接東區海底隧道及茶果嶺道。將來亦會連接至啟德發展建議的 T2 主幹路。</p> <p>工程亦包括在將軍澳灣填海約 3 公頃，以提供土地興建低於地面的 P2 路。</p>							<p>現正進行的主要工序包括藍田及將軍澳的土地平整工程、隧道工程、將軍澳灣填海工程、興建海上高架道路、北行人天橋及南行人天橋。北行人天橋預計將於 2019 年第 3 季落成。</p>

## (四) 土地開拓、道路及其他工程(續)

截至 2019 年3月31 日

工程編號 及 級別	工程名稱	預計費用 (百萬元)	決策科首長及 負責部門/機構	動工日期 (月/年)	竣工日期 (月/年)	工程內容/備註	工程進度/現況
822TH 甲級	跨灣連接路	5,626	運輸及房屋局局長  土木工程拓展署	7/2018	2022	<p>跨灣連接路橫跨將軍澳海灣，採用特色大橋設計，將會是將軍澳地標。大橋連接擬建的將軍澳-藍田隧道及將軍澳第 86 區附近的環保大道，以應付將軍澳區預計的交通需求。它可以提供替代路線讓交通可繞過市中心，從而改善市中心住宅區的居住環境。</p> <p>跨灣連接路是雙線雙程行車道，全長約 1.8 公里，並設置行人路和單車徑。</p>	<p>主橋建造工程和 D9 路建造工程兩份合約已分別於 2018 年 7 月和 10 月展開。</p> <p>現正進行的工序包括前期鑽探及海上地基工程。</p>



## (四) 土地開拓、道路及其他工程(續)

截至 2019 年3月31 日

工程編號 及 級別	工程名稱	預計費用 (百萬元)	決策科首長及 負責部門/機構	動工日期 (月/年)	竣工日期 (月/年)	工程內容/備註	工程進度/現況
42DR 甲級	新界東南堆填區 發展計劃	2,200	環境局局長  環境保護署	9/1993	2030 年後	工程包括建造海堤、填海、地盤平整、興建道路、廢物接收設施、滲濾污水收集及處理系統、堆填氣體收集及管理系統和建造修復及護理設施。	繼續接收建築廢物。當堆填區填滿及完成修復後，會開展為期 30 年的護理工序。
 							



## (四) 土地開拓、道路及其他工程(續)

截至 2019 年3月31 日

工程編號 及 級別	工程名稱	預計費用 (百萬元)	決策科首長及 負責部門/機構	動工日期 (月/年)	竣工日期 (月/年)	工程內容/備註	工程進度/現況
164DR 甲級	新界東南堆填區 擴建計劃	2,101	環境局局長  環境保護署	4/2018	2030年後	<p>工程項目包括合約採購的顧問研究、新界東南堆填區擴建計劃的設計、建造、營運、修復和護理。</p> <p>工程包括工地平整、興建與遷移堆填區基礎設施和地面水管理系統、安裝堆填區防滲漏墊層系統、滲濾污水收集及處理系統、堆填氣體收集及管理系統和建造修復及護理設施。</p>	所需工地已於 2018 年 12 月 31 日移交承辦商。預計可於 2021 年年中完成基本擴建工程，並開始接收建築廢物。



## (四) 土地開拓、道路及其他工程(續)

截至 2019 年 3 月 31 日

工程編號及級別	工程名稱	預計費用 (百萬元)	決策科首長及 負責部門/機構	動工日期 (月/年)	竣工日期 (月/年)	工程內容/備註	工程進度/現況
703TH 甲級	清水灣道與匡湖居之間的一段西貢公路分隔車道工程及蠔涌區內通路改善工程	1,774	運輸及房屋局局長  運輸署  路政署	3/2016	2020 年年底	工程主要包括擴闊清水灣道至打鼓嶺及南邊圍迴旋處至匡湖居的兩段西貢公路為雙線雙程分隔行車道。	工程已於 2016 年 3 月 30 日開展,預計於 2020 年年底完成。建造蠔涌橋、南邊圍行人天橋、隔音屏障、擋土牆、道路及渠務工程和斜坡工程現正進行中。連接蠔涌路及鹿尾村路的一段新道路已於 2019 年 1 月啟用。
 <div style="position: absolute; top: 420px; left: 80px; width: 220px; height: 150px;"> <p>南邊圍行人天橋 Nam Pin Wai Footbridge</p> </div> <div style="position: absolute; top: 430px; left: 430px; width: 100px; height: 50px;"> <p>北圍 Pak Wai</p> </div> <div style="position: absolute; top: 610px; left: 130px; width: 100px; height: 50px;"> <p>鹿尾村 Luk Mei Tsuen</p> </div> <div style="position: absolute; top: 630px; left: 450px; width: 100px; height: 50px;"> <p>匡湖居 Marina Cove</p> </div> <div style="position: absolute; top: 850px; left: 210px; width: 60px; height: 30px;"> <p>蠔涌 Ho Chung</p> </div> <div style="position: absolute; top: 720px; left: 380px; width: 200px; height: 170px;"> <p>新蠔涌橋 New Ho Chung Bridge</p> </div>							



## (四) 土地開拓、道路及其他工程(續)

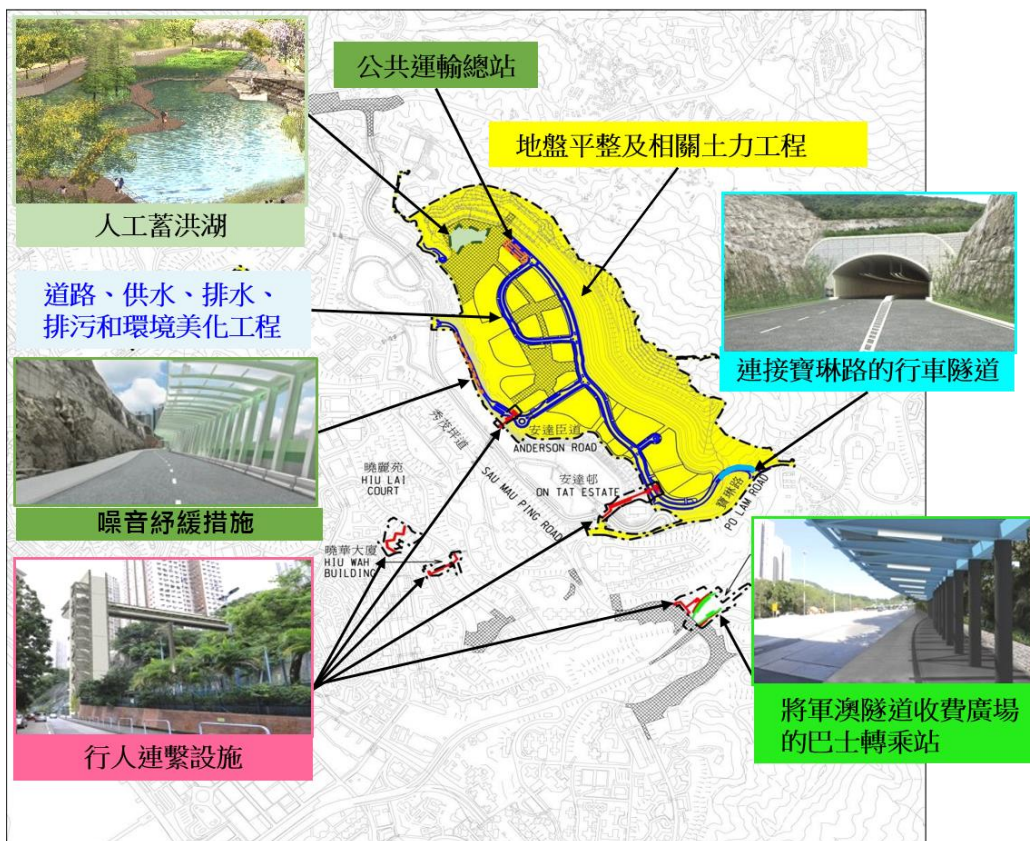
截至 2019 年3月31 日

工程編號 及 級別	工程名稱	預計費用 (百萬元)	決策科首長及 負責部門/機構	動工日期 (月/年)	竣工日期 (月/年)	工程內容/備註	工程進度/現況
158TB 甲級	將軍澳唐明街與 唐德街之間 的高架行人道	222	運輸及房屋局局長  運輸署  路政署	12/2016	9/2019	工程主要包括在唐明街與唐德街之間興建高架行人道，並在高架行人道近唐德街興建一部升降機。	工程已於2016年12月展開。高架行人道的地基及結構框架已完成。  高架行人道的裝修工程及興建升降機塔工程正在進行中。
<div><div><div><div>路政署 Highway Department 土庫局 Works Division 運輸科 Transport Services (運輸及房屋局) (Transport and Housing Bureau)</div></div><div>工程名稱 project title: Elevated Walkway Between Tsing Ming Street and Tsing Tak Street, Tseung Kwan O</div><div><div>圖則編號 drawing no. ETS/PW/2522-M030647</div><div>日期 date 12th January, 2016</div><div>圖則代號 drawing no. ETS/PW/2522-M030647</div></div></div></div>							

#### (四) 土地開拓、道路及其他工程(續)

截至 2019 年 3 月 31 日

工程編號及級別	工程名稱	預計費用(百萬元)	決策科首長及負責部門/機構	動工日期(月/年)	竣工日期(月/年)	工程內容/備註	工程進度/現況
7803CL 甲級	安達臣道石礦場用地發展 - 地盤平整及相關基礎建設工程	7,693	發展局局長  土木工程拓展署	12/2016	2022	<p>工程範圍包括：</p> <p>(一) 在安達臣道石礦場用地平整約 40 公頃土地平台及進行相關的土力工程；</p> <p>(二) 提供並改善供水、排水、污水系統、道路和環境美化工程；以及</p> <p>(三) 在發展區外鄰近安達邨、曉麗苑及曉華大廈興建行人連繫設施和在將軍澳隧道收費廣場設置巴士轉乘站。</p>	<p>在安達臣道石礦場用地的地盤平整及相關基礎建設工程已經在 2016 年 12 月展開。</p> <p>現正進行發展區外所興建之行人連繫設施和巴士轉乘站的工程。</p>

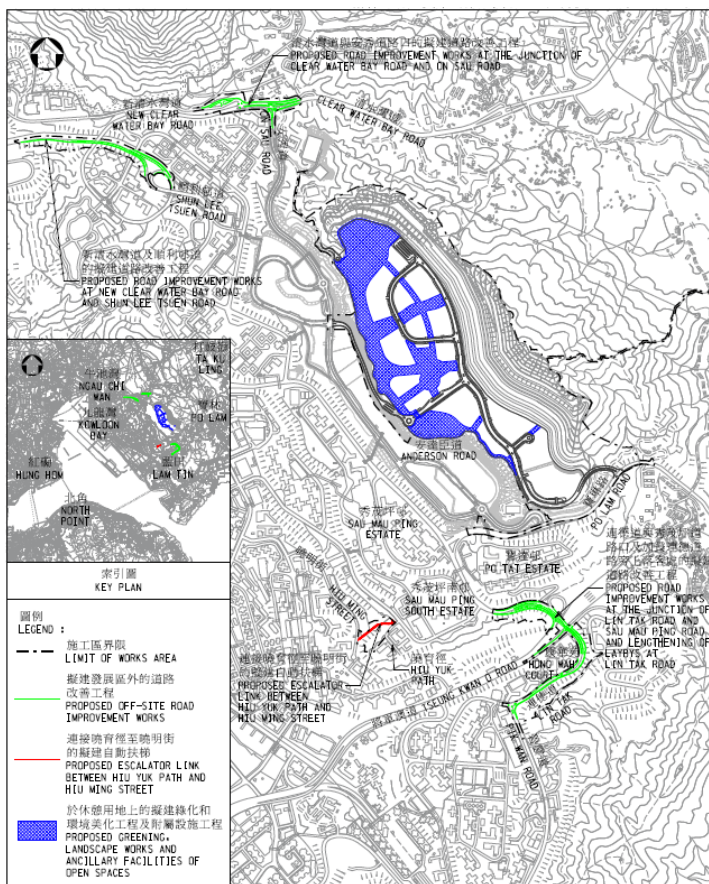




## (四) 土地開拓、道路及其他工程(續)

截至 2019 年 3 月 31 日

工程編號及級別	工程名稱	預計費用(百萬元)	決策科首長及負責部門/機構	動工日期(月/年)	竣工日期(月/年)	工程內容/備註	工程進度/現況
7818CL 甲級	安達臣道石礦場 用地發展－ 道路改善及 基礎建設工程	2,654	發展局局長  土木工程拓展署	5/2018	2023	<p>工程範圍包括：</p> <p>(一) 道路和路口改善工程包括興建一條由連德道通往秀茂坪道的新行車天橋、於近藍田康華苑及興田邨的連德道路段增設路旁上落客處、改善清水灣道與安秀道的路口和擴闊於新清水灣道近順利邨道的一段往九龍方向行車道；</p> <p>(二) 興建自動扶梯連接曉光街(曉育徑)至曉明街；以及</p> <p>(三) 在發展區內進行休憩用地環境美化及附屬工程。</p>	道路改善工程及興建自動扶梯工程已經在 2018 年 5 月展開。





## (四) 土地開拓、道路及其他工程(續)

截至 2019 年 3 月 31 日

工程編號及級別	工程名稱	預計費用(百萬元)	決策科首長及負責部門/機構	動工日期(月/年)	竣工日期(月/年)	工程內容/備註	工程進度/現況
總目 706 分目 6101TX 丁級	在公共行人天橋、高架行人道及行人隧道加建暢道通行設施 第二組 - 勘查研究、設計及建造	87	運輸及房屋局局長  土木工程拓展署	4/2015	2019 年 第三季	<p>工程主要為新界及離島區內合共約 27 條公共行人通道加建升降機設施。其中位於西貢區的 3 條行人天橋分別為：</p> <p>(一) 橫跨唐明街近尚德商場的行人天橋(結構編號：NF336)；</p> <p>(二) 橫跨寶琳北路近林盛路的行人天橋(結構編號：NF193)；以及</p> <p>(三) 橫跨寶寧路近寶順路的行人天橋(結構編號：NF309)。</p>	<p>工程進度如下：</p> <p>已於 2017 年 8 月開放予公眾使用。</p> <p>已於 2018 年 8 月開放予公眾使用。</p> <p>建造工程現正進行中，預計將會在 2019 年第 3 季完成。</p>



## (四) 土地開拓、道路及其他工程(續)

截至 2019 年3月31 日

工程編號 及 級別	工程名稱	預計費用 (百萬元)	決策科首長及 負責部門/機構	動工日期 (月/年)	竣工日期 (月/年)	工程內容/備註	工程進度/現況
5101CX 丁級 - CE 26/2014 (CE)	相連搬遷西貢 污水處理廠的 初步綜合填海 發展研究	14	發展局局長  土木工程拓展署	11/2014	2020 年中 (暫定)	<p>研究的範圍包括：</p> <p>(一) 為相連的西貢近岸填海及擬建防波堤工程進行工程可行性研究，包括相關的初步技術和影響評估；</p> <p>(二) 為搬遷西貢污水處理廠後所騰出的土地及填海地點進行初步規劃研究；</p> <p>(三) 配合擬議岩洞研究舉辦的公眾參與活動，諮詢相關持份者；及</p> <p>(四) 進行初步的勘測及其他勘查工作。</p>	有關的初步綜合發展研究正在進行中。顧問公司正在草擬初步發展大綱圖，評估擬議發展計劃的初步技術可行性，並與其他部門協調相關基建的發展步伐。會適時諮詢區議會及有關的持份者。
							

## (四) 土地開拓、道路及其他工程(續)

截至 2019 年3月31 日

工程編號及級別	工程名稱	預計費用 (百萬元)	決策科首長及負責部門/機構	動工日期 (月/年)	竣工日期 (月/年)	工程內容/備註	工程進度/現況
總目 707 分目 7100CX 丁級	重新規劃將軍澳第 137 區的規劃及工程研究	29	發展局局長  土木工程拓展署  規劃署	12/2016	2019 年年底	這項研究會重新規劃將軍澳第 137 區約 80 公頃土地的發展，研究作房屋、商業及其他發展的可行性。	研究於 2016 年 12 月展開，現正檢討發展規劃的基本因素，檢視發展潛力。相關規劃因素包括交通運輸配套設施，政府、機構或社區設施、其他基建和潛在環境影響等，以配合發展需要並善用土地。會適時諮詢區議會。
 <p style="color: red; text-align: center;">研究範圍界線</p>							

## 乙部

規劃中及即將進行的工程

## (五) 康樂及文化設施工程



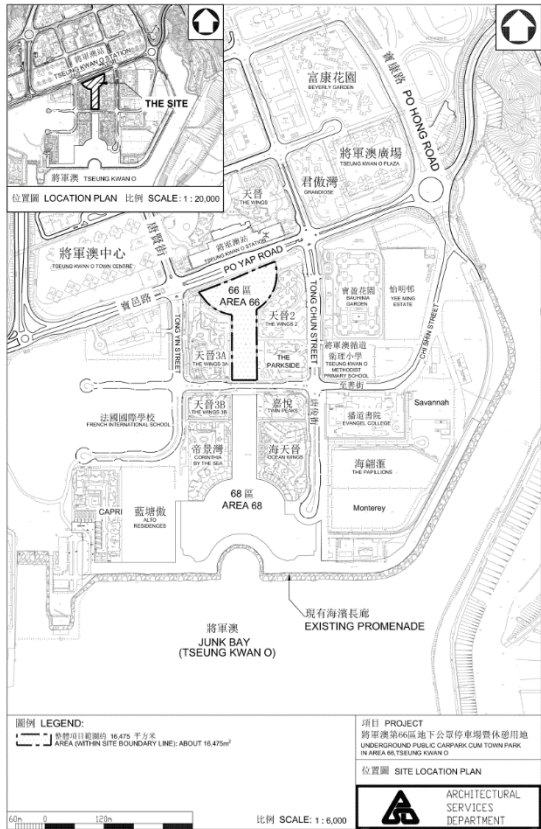
### (五) 康樂及文化設施工程

截至 2019 年 3 月 31 日

工程編號 及 級別	工程名稱	決策科首長及 負責部門/機構	工程內容/備註	工程進度/現況
3451R0 乙級	將軍澳第 68 區市鎮公園	民政事務局局长  康樂及文化事務署  建築署	<p>工程計劃中的擬建設施包括 -</p> <ul style="list-style-type: none"> <li>園景花園；</li> <li>中央大道（部分）；</li> <li>兒童遊樂處；</li> <li>單車公園（兒童）；</li> <li>單車租賃亭；</li> <li>健身設施；</li> <li>緩跑徑；</li> <li>兩個籃球場；</li> <li>優化現時將軍澳海濱公園的海濱長廊，並加設座椅及健身設施（視乎現場環境而定）；</li> <li>擴建將軍澳海濱公園的寵物公園（視乎現場環境而定）；及</li> <li>輔助設施包括公園辦事處、洗手間、育嬰間、飲水器設施、儲物室及車輛上落貨處等。</li> </ul>	<p>工程計劃已獲納入 2017 年施政報告中「體育及康樂設施五年計劃」內，計劃在未來 5 年展開。</p> <p>工程計劃進入設計階段，預計在 2020 年就設計諮詢西貢區議會。</p>

## (五) 康樂及文化設施工程(續)

截至 2019 年3月31 日


工程編號 及 級別	工程名稱	決策科首長及 負責部門/機構	工程內容/備註	工程進度/現況
待定	將軍澳第 66 區市鎮公園	待定	<p>將軍澳第 66 區市鎮公園的擬建設施包括 –</p> <ul style="list-style-type: none"> <li>園景花園；</li> <li>中央大道廣場（部分）；</li> <li>有蓋廣場；及</li> <li>健身設施等。</li> </ul>	運輸署現正研究在第 66 區加入地下停車場。
				

## (六) 水務及渠務工程



## (六) 水務及渠務工程

截至 2019 年 3 月 31 日

工程編號 及 級別	工程名稱	決策科首長及 負責部門/機構	工程內容/備註	工程進度/現況
272DS 乙級	牛尾海污水收集系統第二階段	環境局局長  渠務署	工程目的是改善鄉村衛生環境，減低河流及水域污染，從而保障公眾健康。工程主要是在黃竹灣、大涌口和白沙灣一帶地區（包括打蠔墩上圍、打蠔墩下圍、濠西新村等），及蠔涌一帶地區（包括北圍、匡湖居、鹿尾村、蠔涌、蠔涌新村、南邊圍、窩美、響鐘、莫遮輦及南圍等）興建污水收集系統。	272DS 第一期工程包括在黃竹灣、窩美部分地區及響鐘興建污水收集系統。我們預計將於 2019 年中向立法會申請撥款，如順利獲批撥款，預計工程將於 2019 年第四季開展。我們現正進行 272DS 餘下地區的詳細設計及刊憲程序。
<div style="background-color: yellow; text-align: center; padding: 5px;">牛尾海污水收集系統第二階段</div> 				

## (六) 水務及渠務工程(續)

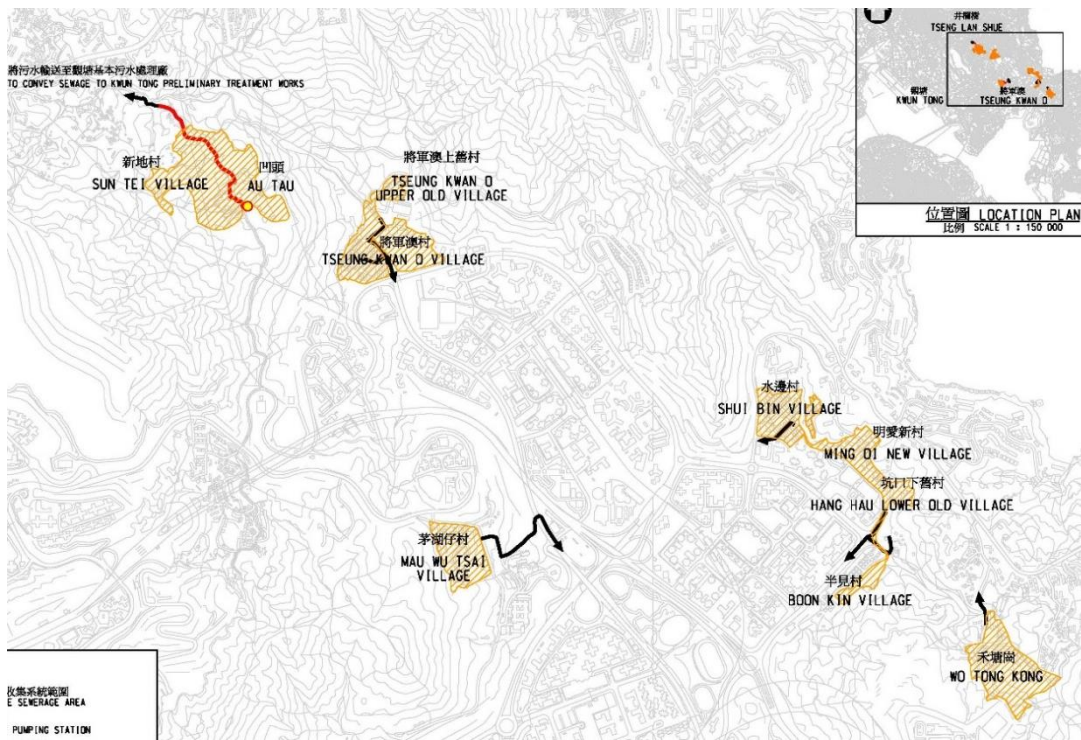
截至 2019 年 3 月 31 日

工程編號 及 級別	工程名稱	決策科首長及 負責部門/機構	工程內容/備註	工程進度/現況
273DS 乙級	牛尾海污水收集系統第三階段	環境局局長  渠務署	工程目的是改善鄉村衛生環境，減低河流及水域污染，從而保障公眾健康。工程主要包括在大埔仔、布袋澳及井欄樹一帶地區(包括炭山、井欄樹、小桃源村、心朗、白石窩、白石窩新村及壁屋凹等)興建污水收集系統。	273DS 第一期工程包括在大埔仔、布袋澳、井欄樹及心朗興建污水收集系統。我們預計將於 2019 年中向立法會申請撥款，如順利獲批撥款，預計工程將於 2019 年第四季開展。我們現正進行 273DS 餘下地區的詳細設計及刊憲程序。
<div data-bbox="219 598 1095 1430" data-label="Image"> </div>				

## (六) 水務及渠務工程(續)

截至 2019 年 3 月 31 日

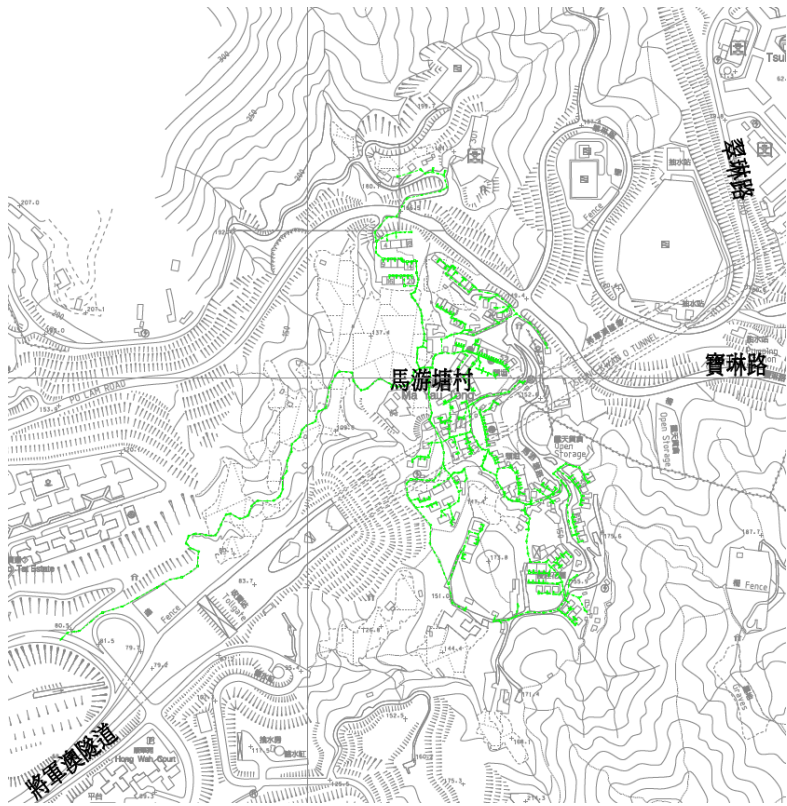
工程編號 及 級別	工程名稱	決策科首長及 負責部門/機構	工程內容/備註	工程進度/現況
214DS 乙級	將軍澳鄉村污水收集系統	環境局局長  渠務署	<p>工程目的是改善鄉村衛生環境，減低河流及水域污染，從而保障公眾健康。</p> <p>此工程項目主要是為將軍澳區的 10 條鄉村(包括水邊村、明愛新村、茅湖仔村、將軍澳上村、將軍澳村、半見村、坑口舊村、禾塘崗村、澳頭村、新地村)提供公共污水收集系統。工程內容主要包括敷設污水渠及興建一座污水泵房。</p>	<p>初步設計及公眾諮詢已經完成。各項的影響評估及勘探工作亦已完成。詳細設計現正進行中。</p> <p>如於 2019 年 7 月財務委員會批准有關工程撥款，我們擬於 2020 年第 1 季展開擬議工程。</p>





## (六) 水務及渠務工程(續)

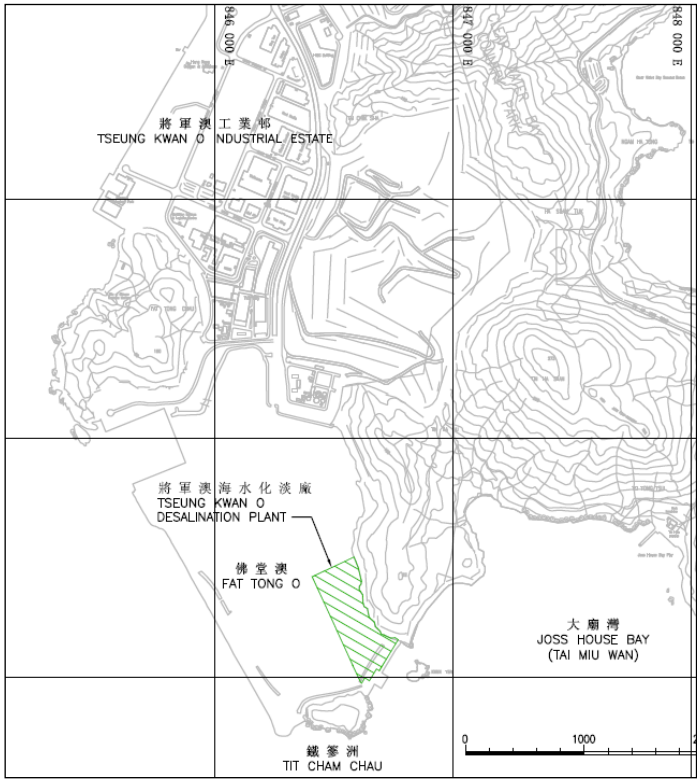
截至 2019 年 3 月 31 日

工程編號 及 級別	工程名稱	決策科首長及 負責部門/機構	工程內容/備註	工程進度/現況
362DS 乙級	將軍澳馬游塘村污水收集系統	環境局局長  渠務署	工程目的是改善鄉村衛生環境，減低河流及水域污染，從而保障公眾健康。工程內容主要包括在馬游塘村興建污水渠。	初步設計已經完成。各項的影響評估及勘探工作亦已完成。詳細設計及公眾諮詢現正進行中。
				我們於 2019 年 2 月 22 日刊憲，反對刊憲期於 2019 年 4 月 23 日屆滿。



## (六) 水務及渠務工程(續)


截至 2019 年 3 月 31 日

工程編號 及 級別	工程名稱	決策科首長及 負責部門/機構	工程內容/備註	工程進度/現況
357WF 乙級	將軍澳海水化淡廠第一階段 設計及建造 - 海水化淡廠	發展局局長  水務署	詳細設計及興建每日食水產 量達 135,000 立方米的海水化 淡廠及相關設施。	水務署正為海水化淡廠「設計、 建造及運作」合約進行審標，並 預計於 2019 年開展海水化淡廠 的建造工程，以期於 2022 年底 落成啟用。
				

## (七) 土地開拓、道路及其他工程


## (七) 土地開拓、道路及其他工程

截至 2019 年 3 月 31 日

工程編號 及 級別	工程名稱	決策科首長及 負責部門/機構	工程內容/備註	工程進度/現況
716CL 乙級	將軍澳第一期堆填區基礎設施工程	發展局局長  土木工程拓展署	工程包括建造橫跨東邊水道南端的一座特色行人橋(南橋)，一個位於 77 區的污水泵站及相關的環境美化工程等。	詳細設計已完成。現正爭取在 2019 年內就建造工程向立法會申請撥款，以期儘快開展建造工程。
				

## (七) 土地開拓、道路及其他工程(續)

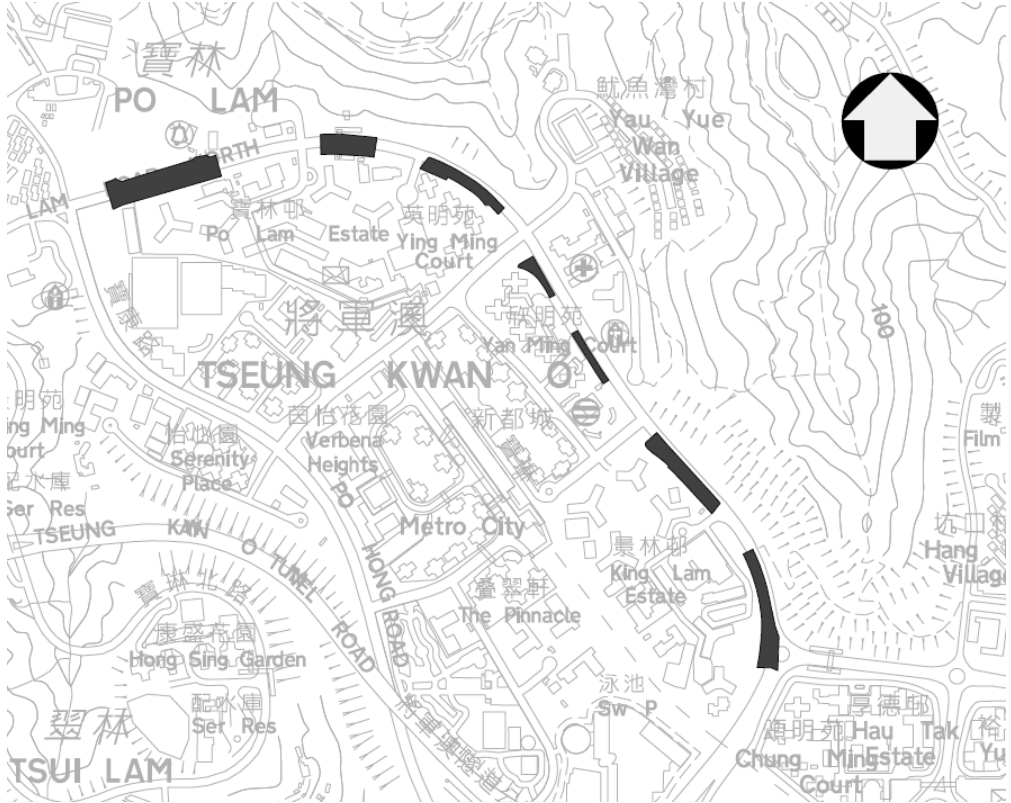
截至 2019 年3月31 日

工程編號 及 級別	工程名稱	決策科首長及 負責部門/機構	工程內容/備註	工程進度/現況
806TH 乙級	匡湖居至西貢市之間的一段 西貢公路分隔車道工程	運輸及房屋局局長  運輸署  路政署	工程主要包括改善由匡湖居至西貢市中心的一段西貢公路、普通道及沙下南的一段大網仔路。目的是為應付現時及預計的交通需求，並紓緩交通擠塞情況。	路政署於 2018 年 11 月 6 日向西貢區議會報告此項目的最新進展。署方會按工務計劃的程序繼續推展此項目，包括就工程項目中關鍵路段的安排繼續諮詢相關地區人士，並籌備於 2019 年把擬建的道路改善工程進行刊憲。
				



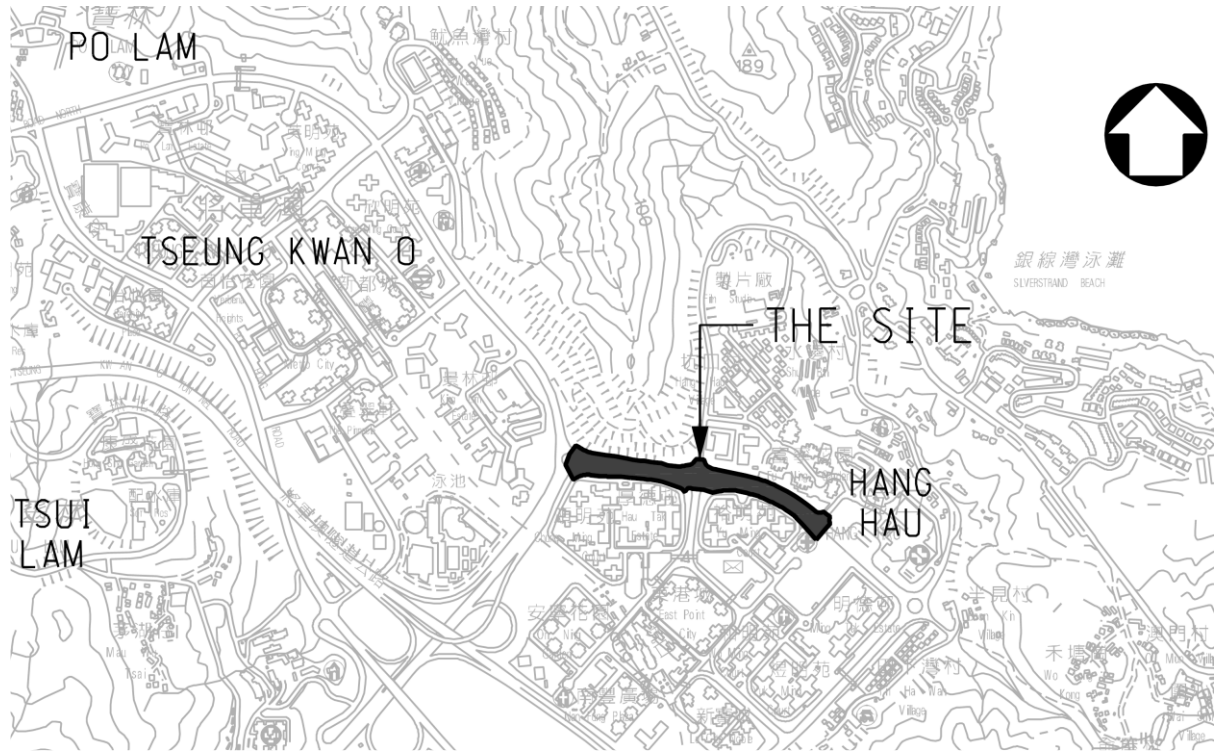
## (七) 土地開拓、道路及其他工程(續)

截至 2019 年 3 月 31 日

工程編號 及 級別	工程名稱	決策科首長及 負責部門/機構	工程內容/備註	工程進度/現況
766TH 乙級	寶琳北路加建隔音屏障工程	環境局局長  路政署	工程主要包括在介乎寶康路至寶順路之間的一段寶琳北路加建隔音屏障。	路政署已於 2018 年 10 月聘請顧問公司展開勘察研究。署方的項目團隊在 2018 年年底，已就初步方案收集了意見。環境保護署/路政署在制定建議方案後，預計將會在 2019 年第三季向西貢區議會匯報。
				

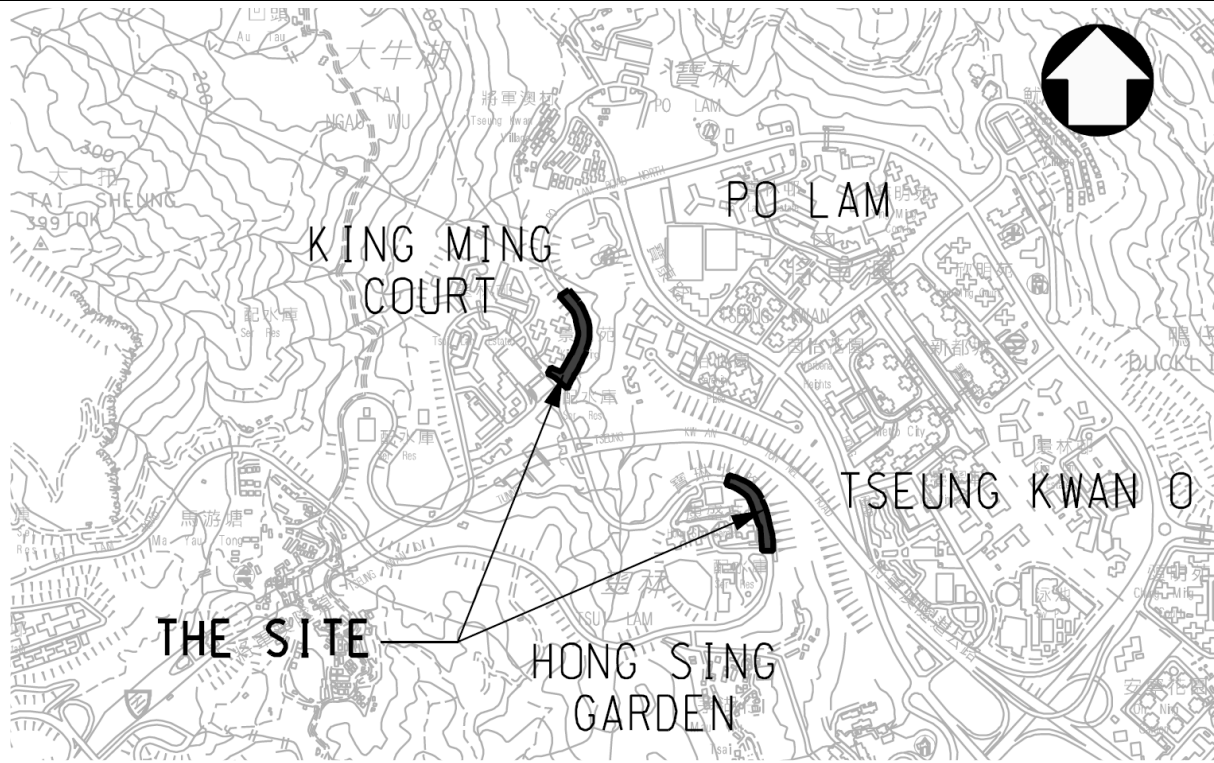
## (七) 土地開拓、道路及其他工程(續)

截至 2019 年 3 月 31 日

工程編號 及 級別	工程名稱	決策科首長及 負責部門/機構	工程內容/備註	工程進度/現況
817TH 乙級	寶寧路加建隔音屏障工程	環境局局長  路政署	工程主要包括在介乎寶順路至寶寧里之間的一段寶寧路加建隔音屏障。	路政署已於 2018 年 10 月聘請顧問公司展開勘察研究。署方的項目團隊在 2018 年年底，已就初步方案收集了意見。環境保護署/路政署在制定建議方案後，預計將會在 2019 年第三季向西貢區議會匯報。
				

## (七) 土地開拓、道路及其他工程(續)

截至 2019 年 3 月 31 日

工程編號 及 級別	工程名稱	決策科首長及 負責部門/機構	工程內容/備註	工程進度/現況
871TH 乙級	寶琳北路近康盛花園和景明苑 加建隔音屏障工程	環境局局長  路政署	工程主要包括在近康盛花園和景明苑的兩段寶琳北路加建隔音屏障。	路政署已於 2018 年 10 月聘請顧問公司展開勘察研究。署方的項目團隊在 2018 年年底，已就初步方案收集了意見。環境保護署/路政署在制定建議方案後，預計將會在 2019 年第三季向西貢區議會匯報。
				

## (七) 土地開拓、道路及其他工程(續)

截至 2019 年3月31 日

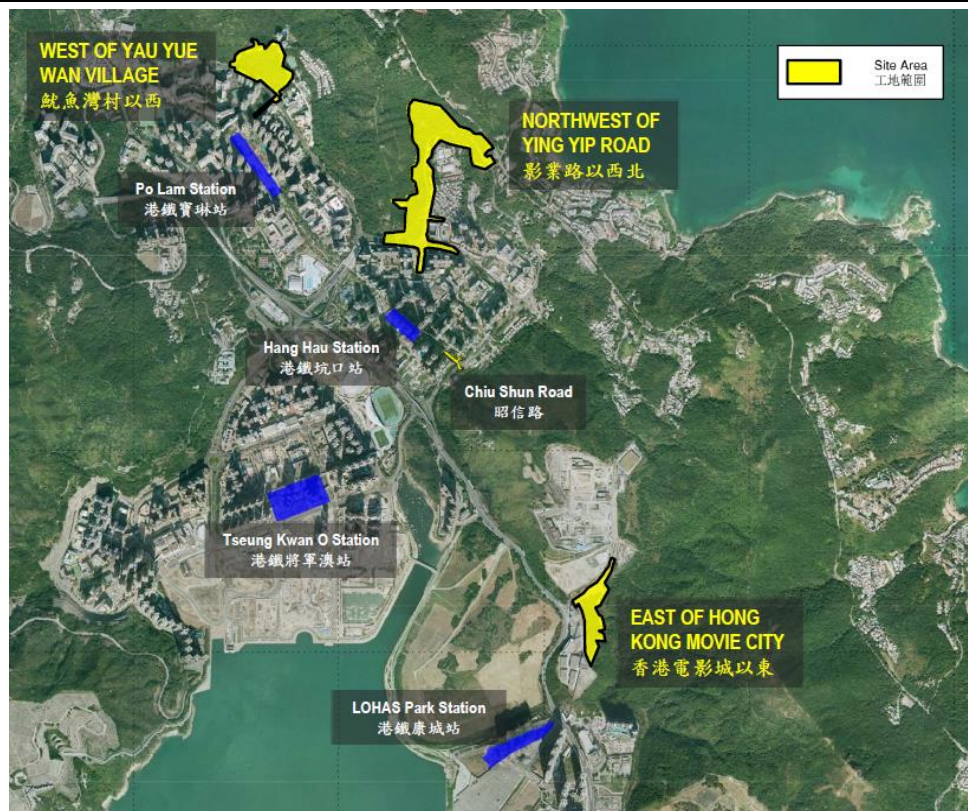
工程編號 及 級別	工程名稱	決策科首長及 負責部門/機構	工程內容/備註	工程進度/現況
5101CX 丁級 - CE 33/2017 (CE)	糧船灣、滘西村、荔枝莊、深涌及 三門仔村碼頭改善工程研究 - 勘查研究	發展局局長  土木工程拓展署	研究範圍包括：  (一)評估潛在的環境影響，包括生態和漁業影響，並開展初步的環境研究；  (二)初步工程研究包括水力研究和岩土評估，以及初步工程簡圖的準備工作；  (三)現場勘探/實地工作和相關工程監督工作；及  (四)諮詢相關持份者。	研究於 2017 年 11 月 17 日展開。顧問公司現正整合從持份者收到的意見並完善糧船灣及滘西村碼頭改善工程的初步設計。我們已在 2019 年 4 月 8 日諮詢旅遊及經濟發展工作小組，並得到小組委員支持有關初步設計。
 				



## (七) 土地開拓、道路及其他工程(續)

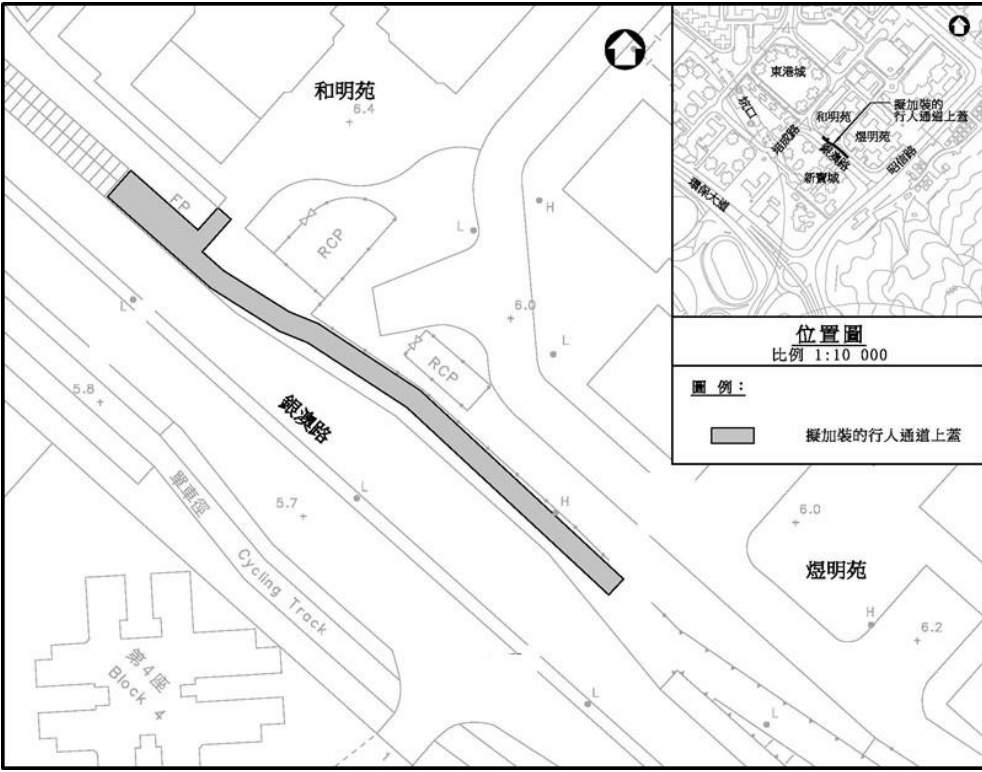
截至 2019 年 3 月 31 日

工程編號 及 級別	工程名稱	決策科首長及 負責部門/機構	工程內容/備註	工程進度/現況
B808CL 乙級	將軍澳公營房屋發展之 工地平整及基礎設施工程	運輸及房屋局局長  土木工程拓展署	在影業路以西北、鯪魚灣村以西及香港電影城以東的房屋發展用地進行工地平整和相關的基礎設施工程。	項目於 2017 年 10 月 4 日展開，現正進行勘察研究。  項目於 2019 年 3 月 21 日諮詢西貢區議會交通及運輸委員會意見。應委員會的要求，土木工程拓展署將聯同房屋署、運輸署、規劃署及地政總署於 2019 年 5 月 15 日出席西貢區議會特別會議，提供關於將軍澳區公營房屋發展及相關基礎設施工程的補充資料。



## (七) 土地開拓、道路及其他工程(續)

截至 2019 年 3 月 31 日

工程編號及級別	工程名稱	決策科首長及負責部門/機構	工程內容/備註	工程進度/現況
工程編號: N/A 丁級	將軍澳銀澳路和明苑/ 煜明苑對出行人路段 加裝上蓋	運輸及房屋局  運輸署  路政署	於銀澳路和明苑/煜明苑對出行人路段加裝上蓋，以對應政府在 2016 年施政報告中，宣布邀請各區議會建議在區內合適的主要行人通道(即連接公共交通設施的行人通道)，加裝上蓋設施	路政署已完成區議會地區諮詢，現正進行詳細設計及申請撥款等工作。  預計建造工程可以在 2019 年 6 月展開。
 <p>The map displays the proposed pedestrian canopy installation along Silver Avenue (銀澳路). The main map shows the route from Wai Ming Garden (和明苑) to Yut Ming Garden (煜明苑), with the proposed canopy area highlighted in grey. Key features include the Silver Avenue (銀澳路), the proposed canopy (擬加裝的行人通道上蓋), and the surrounding area including the 4th Block (第4座 Block 4) and the Cycling Track (Cycling Track). The map includes a location inset (位置圖) showing the area's location within the将军澳 (Tseung Kwan O) area, with a scale of 1:10,000. The legend (圖例) indicates that the grey shaded area represents the proposed pedestrian canopy.</p>				

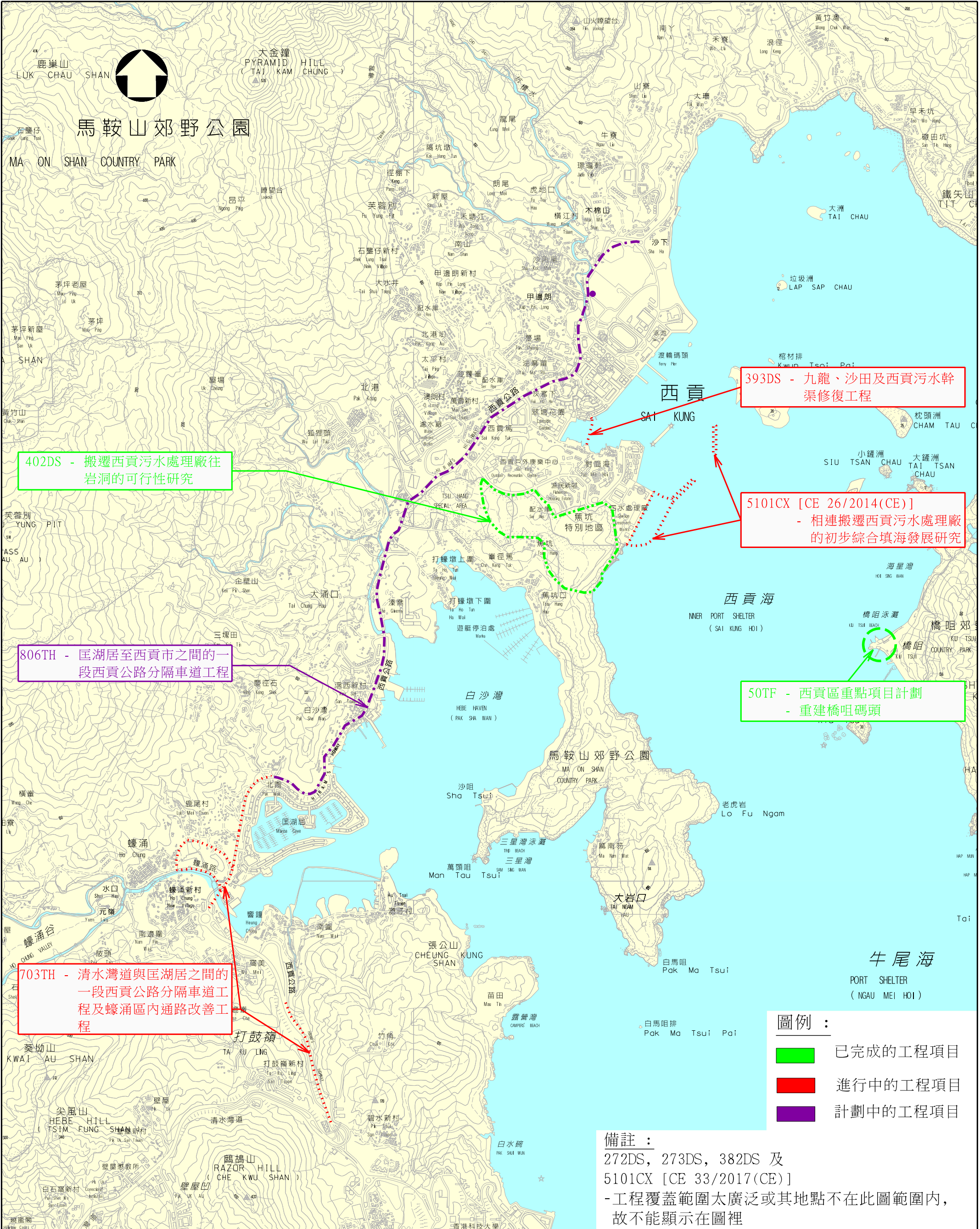
## (七) 土地開拓、道路及其他工程(續)

截至 2019 年 3 月 31 日

工程編號及級別	工程名稱	決策科首長及負責部門/機構	工程內容/備註	工程進度/現況
6101TX 丁級	為行人天橋、高架行人道及行人隧道提供暢道通行設施 - 第三組 - 勘查研究、設計及建造	運輸及房屋局  路政署	為行人天橋、高架行人道及行人隧道提供暢道通行設施  工程包括為西貢區下列行人通道加建升降機設施：  NF310 - 橫跨昭信路近田下灣村的行人天橋  SK01 - 橫跨翠琳路近翠林社區會堂的行人天橋  SK02 - 橫跨翠琳路連接翠林商場及景明苑的行人天橋	就結構編號 NF310，我們已於 2018 年 5 月，就加建升降機的初步設計諮詢西貢區議會轄下交通及運輸委員會，但未獲得支持進一步推展項目。我們於會後要求顧問就委員的建議進行可行性研究，待研究完成後我們會再諮詢委員會。  就結構編號 SK01 及 SK02，顧問公司正進行加建工程的前期勘測。我們將於 2019 年年中諮詢西貢區議會及各持份者對加建工程的初步設計方案的意見。

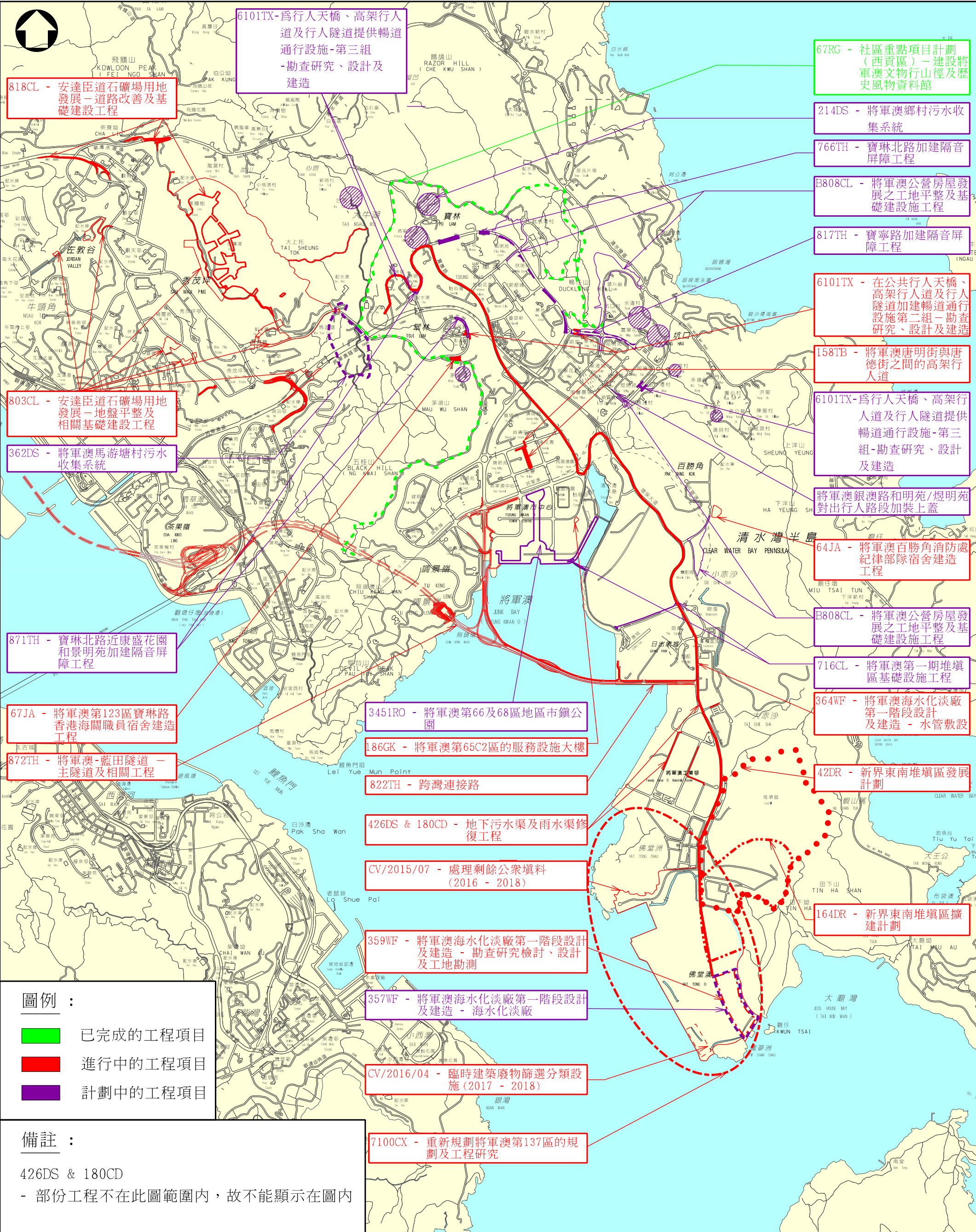
附件





圖則名稱 drawing title	繪圖 drawn	簽署initial	日期date	項目編號 item no.	辦事處 office
	CS LAU		10.4.2019		
	核對 checked	簽署initial	日期date	比例 scale	土木工程拓展署 CIVIL ENGINEERING AND DEVELOPMENT DEPARTMENT
	CW LEUNG		10.4.2019	1 : 20 000	
西貢主要工程項目位置圖 (2019年3月)	核准 approved	簽署initial	日期date	圖則編號 drawing no.	CEDD
				CDESAKZ0101	





圖則名稱 drawing title	繪圖 drawn	簽署initial	日期date	項目編號 item no.	辦事處 office
	CS LAU		18.4.2019		
	核對 checked	簽署initial	日期date	比例 scale	
	CW LEUNG		18.4.2019	1 : 30 000	
將軍澳主要工程項目位置圖 (2019年3月)	核准 approved	簽署initial	日期date	圖則編號 drawing no.	土木工程拓展署 CIVIL ENGINEERING AND DEVELOPMENT DEPARTMENT
				CDESAKZ0102	