



檔號：HAD SSP DC/13/12/8/(5)I

傳真文件(共五頁)

電話：2150 8110

致：深水埗區議會全體議員

各位議員：

藉傳閱文件通過有關

深水埗區街道命名及修改街道公告說明諮詢文件

本函旨在以傳閱方式，請各議員考慮通過上述文件。

2. 地政總署九龍測量處希望徵詢深水埗區議會對深水埗區街道命名建議的意見，詳情請參閱地政總署的文件。
3. 議員無論同意通過上述文件與否，均請填妥夾附的回條，並於二零一七年九月十九日(星期二)或之前交回秘書處。
4. 根據深水埗區議會常規第 38(1)條的規定，以傳閱文件方式徵求通過的決議案，必須在一段指定時間內獲絕對多數(即超過半數)曾就有關決議案以書面發表意見的區議會議員以書面形式通過。

深水埗區議會秘書張晶



二零一七年九月十二日

回 條

致：深水埗區議會秘書
(傳真號碼：2785 4218)

[截止日期：二零一七年九月十九日(星期二)或之前]

藉傳閱文件通過有關
深水埗區街道命名及修改街道公告說明諮詢文件

- *本人同意通過上述文件，無須修改。
- *本人不同意通過上述文件，並提出以下意見：

- *本人棄權。

簽署： _____

姓名： _____

日期： 二零一七年九月 日

深水埗區議會

有關深水埗區街道命名及修改街道公告說明諮詢文件

目的

徵詢深水埗區議會對以下街道命名建議的意見：

建議街道命名

荔盈街 Lai Ying Street

背景

為配合深水埗連翔道旁的房屋用地工程，地政總署九龍測量處現建議將一段擬建中的道路命名為**荔盈街 Lai Ying Street**，該道路以其與興華街西的交界處為起點，向東南伸延及至其盡頭處終結。有關建議詳情，請參閱附圖(編號：KRM106_DRAFT3)。

九龍測量處已向有關部門作出諮詢，深水埗民政事務處亦已進行有關的地區諮詢及收集意見，九龍測量處沒有收到反對意見。

跟進事項

若命名建議獲得深水埗區議會接納，地政總署會根據《公眾衛生及市政條例》(第 132 章) 第 111C 條的規定，在憲報刊登公告，對該街道命名作出宣佈。

詢問

如有任何查詢，可致電 2781 4387 與九龍測量處首席測量主任(土地) 溫祖健先生或函寄九龍上海街 250 號油麻地停車場大廈 10 樓九龍測量處提出。

圖則

現附上有關圖則第 KRM106_DRAFT3 號，以供參考。

地政總署九龍測量處
2017 年 9 月 6 日

Sham Shui Po District Council
Re: Consultation on Street Naming in Sham Shui Po

Purpose

To consult District Council for the following proposed street name:

Proposed name of street

Lai Ying Street (荔盈街)

Background

District Survey Office / Kowloon, Lands Department is proposing to name the proposed road linking residential development sites near Lin Cheung Road as Lai Ying Street (荔盈街). The road starts from its junction with Hing Wah Street West, running south-easterly and ends at a Cul-de-sac. Please refer to the attached plan (plan no. KRM106_DRAFT3) for details of the proposal.

The District Survey Office/ Kowloon has consulted relevant government departments for the naming proposals. Sham Shui Po District Office has also conducted local consultations. No objection is received by District Survey Office/ Kowloon.

Matter to be Follow-up

If the proposed street name is accepted by Sham Shui Po District Council, the Lands Department will gazette Government Notice under section 111C of the Public Health and Municipal Services Ordinance, Chapter 132 for the announcement of naming these roads.

Enquiry

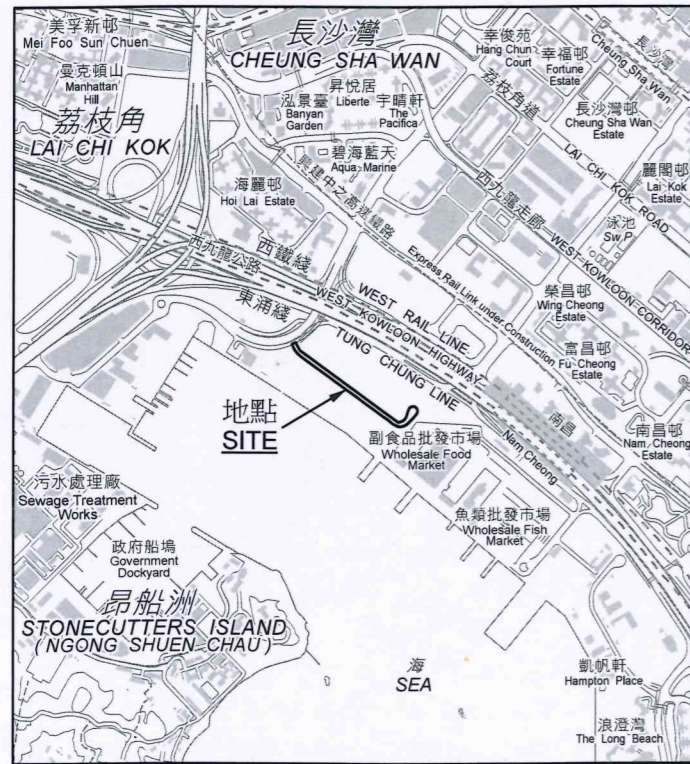
If you have any enquiries, you may contact Mr. WAN Cho-kin, Principal Survey Officer (Land), District Survey Office / Kowloon, at 2781 4387. You may also send your enquiries by mail to District Survey Office / Kowloon, 10/F, Yau Ma Tei Carpark Building, 250 Shanghai Street, Kowloon.

Plan

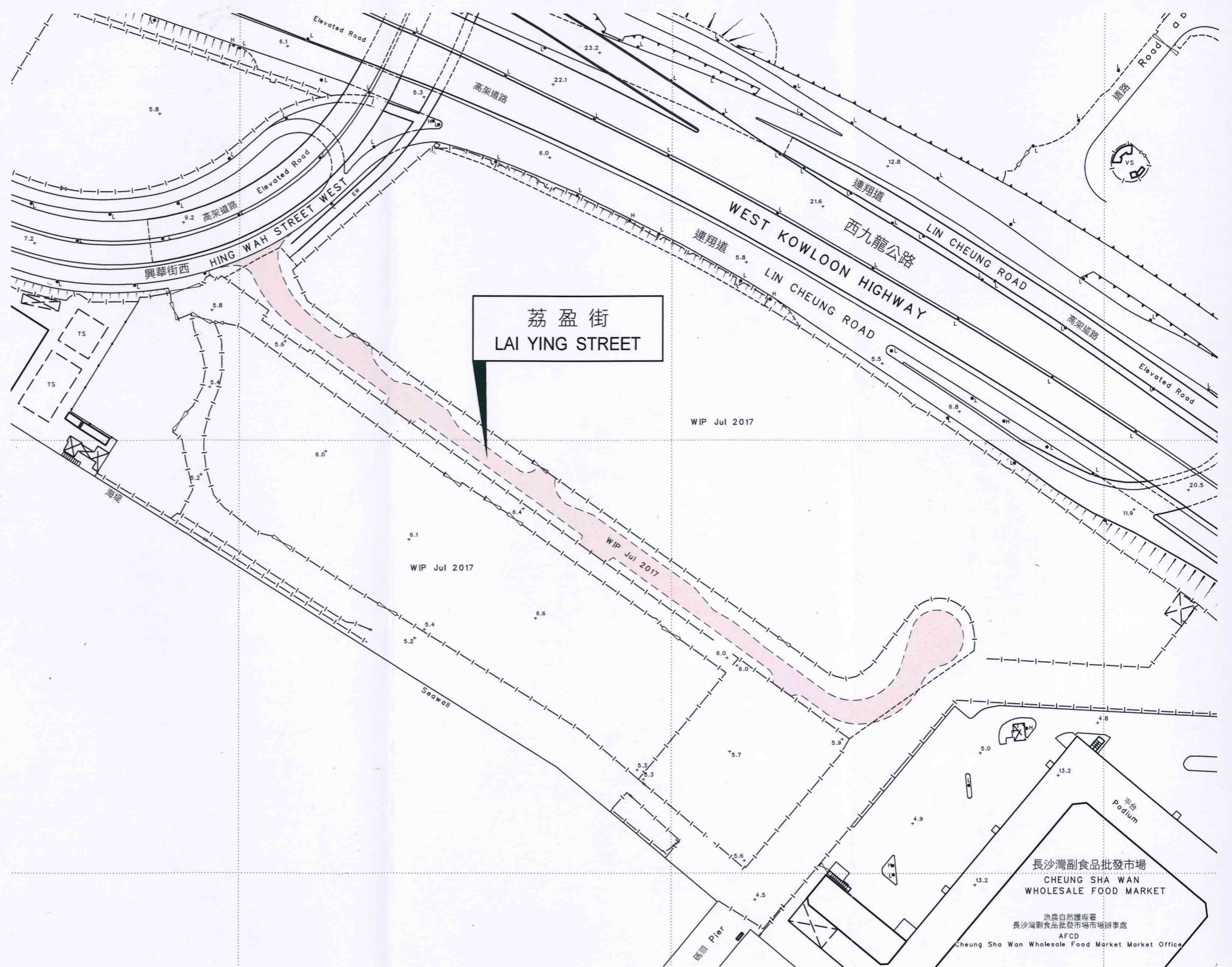
The subject plan with plan no. KRM106_DRAFT3 is attached for reference.

District Survey Office, Lands Department
6 September 2017

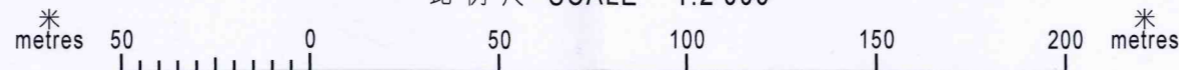
位置 LOCATION



比例 SCALE 1:20 000



比例尺 SCALE 1:2 000



只作識別用 FOR IDENTIFICATION PURPOSES ONLY

地政總署 九龍測量處
District Survey Office, Kowloon
Lands Department

© 香港特別行政區政府 版權所有 Copyright reserved - Hong Kong SAR Government

街道命名 — 九龍
STREET NAMING - KOWLOON

檔案編號 File No. DSO/K W658/81

測量圖編號 Survey Sheet No. 11-NW-13A, 13C

發展藍圖編號 Layout Plan No. ---

參考圖編號 Reference Plan No. ---

圖則編號 PLAN No. KRM106_DRAFT3

日期 Date : 21/07/2017