

深水埗區議會交通運輸委員會會議

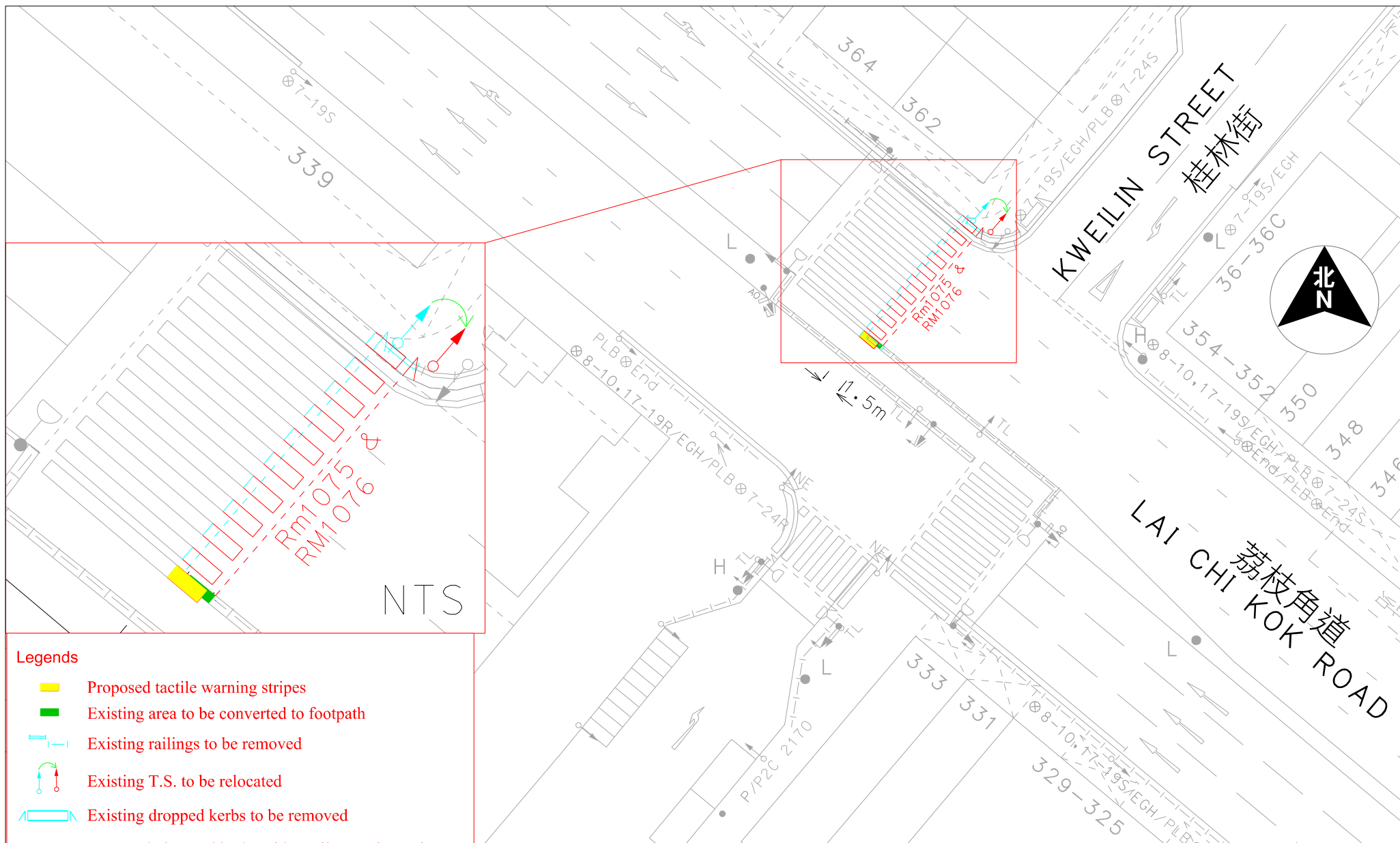
運輸署 / 路政署過去兩個月內完成、正在施工或規劃中的區域交通改善工程項目及時間表 (截至2025年11月24日)

項目	地點	擬建的交通改善工程項目	動工日期	預計完工日期	詳細備註	完工相片(已完工項目) / 圖則編號(未完工項目)	運輸署工程師 姓名(電話)	路政署工程師 姓名(電話)
1	青山道近欽州街	搬移交通標誌牌	2025年9月中	2025年10月中	工程已於2025年10月完成		余威豪先生 (2399 2479)	李志豪先生 (2707 7421)
2	達之路近又一居第四座	更換欄杆	2025年10月底	2025年11月底	工程已於2025年11月完成		余威豪先生 (2399 2479)	李志豪先生 (2707 7421)
3	荔枝角道近桂林街	擴闊行人過路處 (「香港好・易行」計劃)	2025年11月初	2025年12月底	工程進行中	TFW210023.00	余威豪先生 (2399 2479)	李志豪先生 (2707 7421)
4	龍坪道近鳳坪里	增設觸覺磚及更換欄杆	2025年11月底	2026年2月底	工程規劃中	K251098.01A	余威豪先生 (2399 2479)	李志豪先生 (2707 7421)

深水埗區議會交通運輸委員會會議

運輸署 / 路政署過去兩個月內完成、正在施工或規劃中的區域交通改善工程項目及時間表 (截至2025年11月24日)

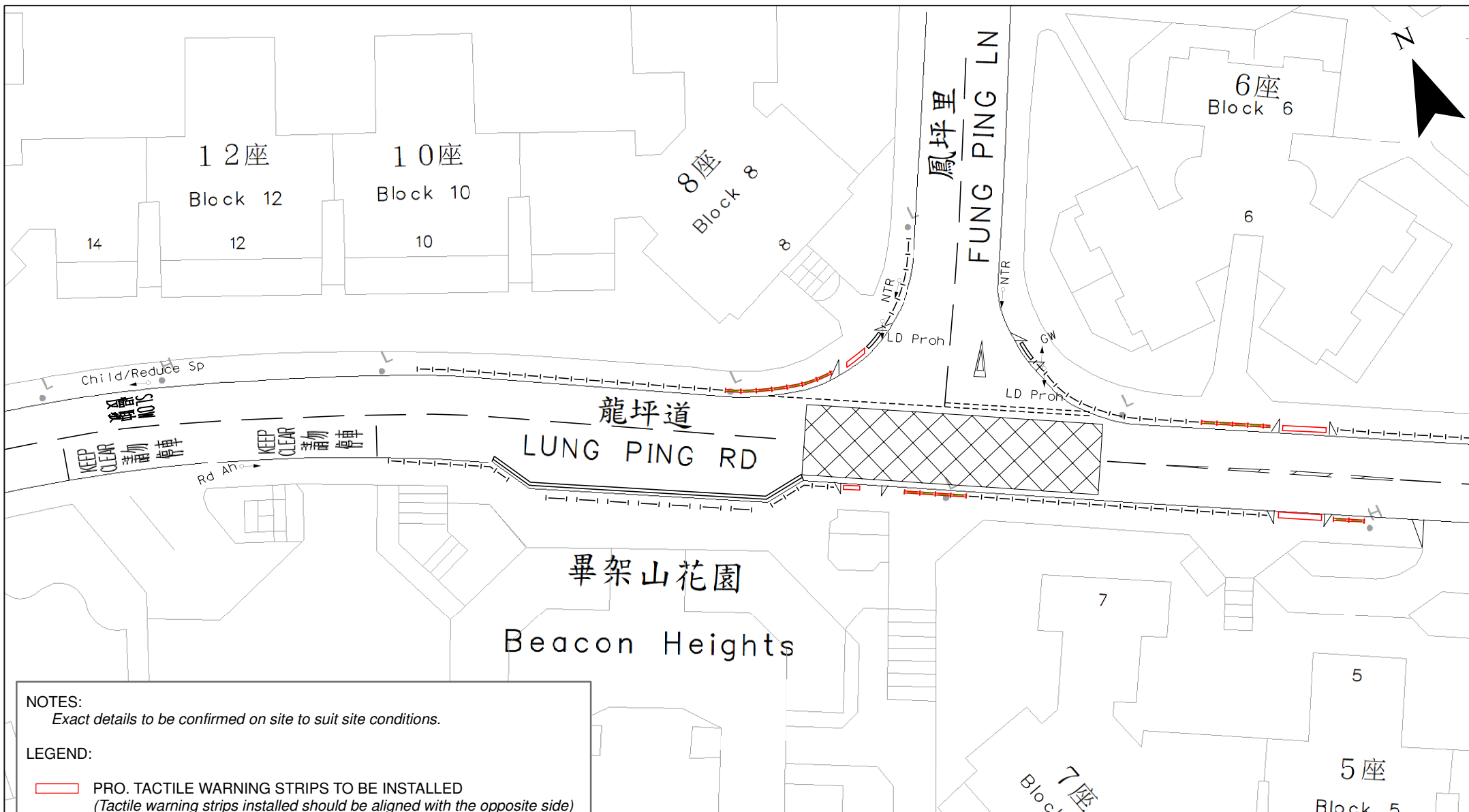
項目	地點	擬建的交通改善工程項目	動工日期	預計完工日期	詳細備註	完工相片(已完工項目) / 圖則編號(未完工項目)	運輸署工程師 姓名(電話)	路政署工程師 姓名(電話)
5	通州街近深水埗公園	移除欄杆及髹上道路標記 (巴士站)	2025年10月初	2025年12月底	工程進行中	K250910.01E	潘澄先生 (2399 2478)	李志豪先生 (2707 7421)
6	保安道近昌華街	過路處髹上紅褐色道路標記	2025年10月初	2025年10月底	工程已於2025年10月完成		潘澄先生 (2399 2478)	吳儷羚女士 (2707 7332)
7	興華街西近荔盈街的高架天橋橋底	增設咪錶位及電單車泊車位	2025年9月初	2026年3月初	工程進行中	K201025.01H	潘澄先生 (2399 2478)	吳儷羚女士 (2707 7332)



Legends

- Proposed tactile warning stripes
- Existing area to be converted to footpath
- Existing railings to be removed
- ↻ Existing T.S. to be relocated
- Existing dropped kerbs to be removed
- Proposed dropped kerbs with tactile warning stripes
- Proposed road markings
- Existing road markings to be erased

交通改善工程項目3: 荔枝角道近桂林街 擴闊行人過路處



NOTES:
Exact details to be confirmed on site to suit site conditions.

- LEGEND:
- PRO. TACTILE WARNING STRIPS TO BE INSTALLED
(Tactile warning strips installed should be aligned with the opposite side)
 - EXG. TYPE II RAILING TO BE REMOVED
 - PRO. TYPE II RAILING AT JUNCTION TO BE INSTALLED

交通改善工程項目4: 龍坪道近鳳坪里 增設觸覺磚及更換欄杆



TRAFFIC ENGINEERING
(KLN) DIV.

Location: Lung Ping Road near Fung Ping Lane

Survey Sheet
No. K11P09A





Scale:
1:500 (A4)

Drawing No.
K251098.01(A)

WRF.NO.
WR/HY/TE/KL/25/01706

Date:
20 Oct 2025

深水埗區議會交通運輸委員會會議
 路政署於深水埗區的地區改善及美化工程工作報告 (截至2025年11月24日)

項目	地區改善及美化工程項目	位置	施工前	施工後
1a	行人道路構築物的翻新工程	北河街橫跨大埔道的行人隧道(KS47)	 	 

深水埗區議會交通運輸委員會會議
 路政署於深水埗區的地區改善及美化工程工作報告 (截至2025年11月24日)

項目	地區改善及美化工程項目	位置	施工前	施工後
1b	行人道路構築物的翻新工程	橫跨荔枝角道與東京街交界處的行人天橋 (KF69)	 	  

深水埗區議會交通運輸委員會會議
路政署於深水埗區的地區改善及美化工程工作報告 (截至2025年11月24日)

項目	地區改善及美化工程項目	位置	施工前	施工後
2	較大規模行人路路面重鋪工程	東京街 (約100米長，面積360平方米)		
		興華街 (約75米長，面積860平方米)		
		荔枝角道近港鐵美孚站 A 出口 (約100米長，面積630平方米)		

深水埗區議會交通運輸委員會會議
路政署於深水埗區的地區改善及美化工程工作報告 (截至2025年11月24日)

項目	地區改善及美化工程項目	位置	施工前	施工後
3	道路標記翻新工程	順寧道 (介乎興華街與永康街之間)		