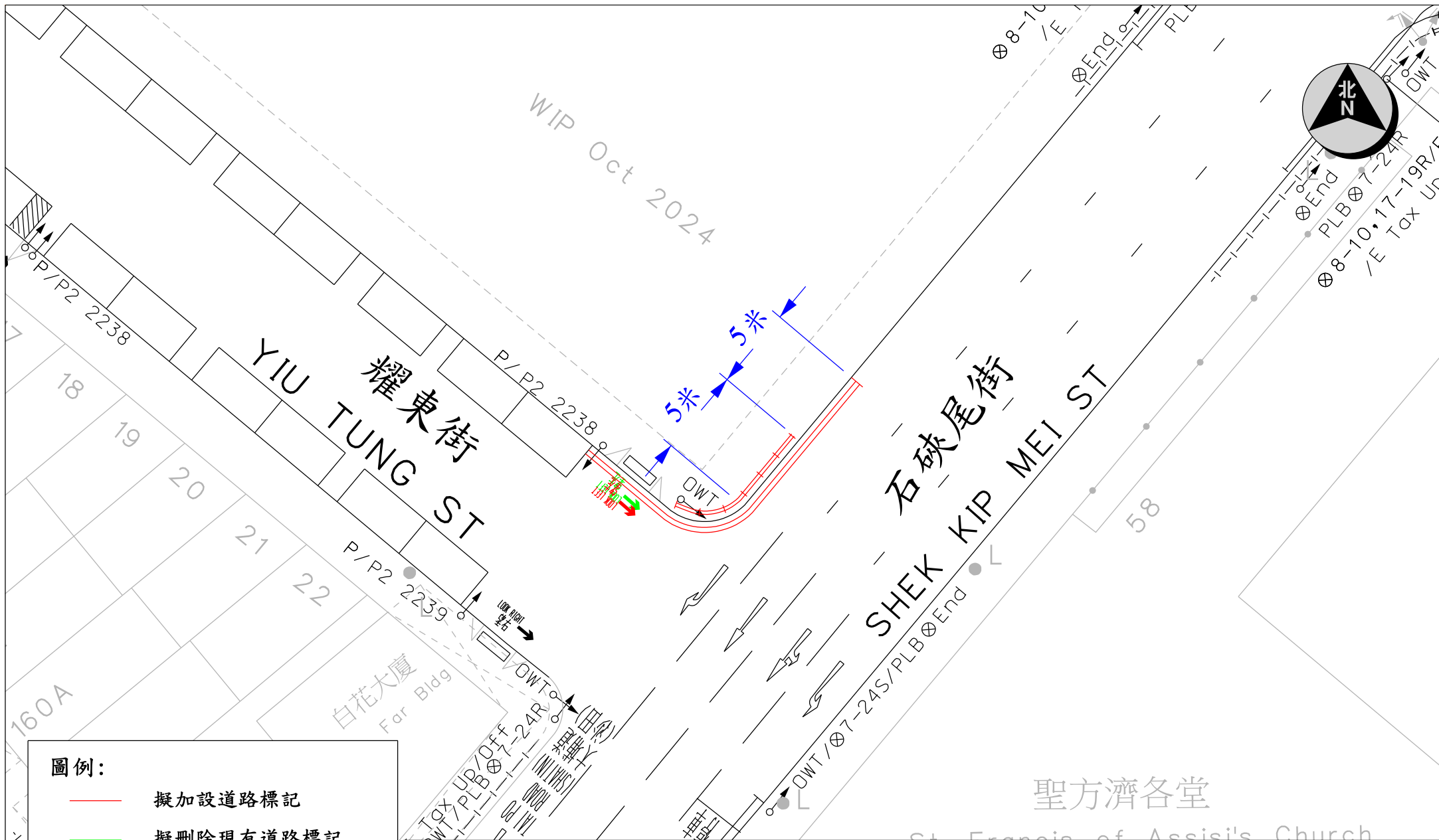


深水埗區議會交通運輸委員會會議  
運輸署 / 路政署過去兩個月內完成、正在施工或規劃中的區域交通改善工程項目及時間表 (截至2026年3月20日)

項目	地點	擬建的交通改善工程項目	動工日期	預計完工日期	詳細備註	完工相片(已完工項目) / 圖則編號(未完工項目)	運輸署工程師姓名(電話)	路政署工程師姓名(電話)
1	荔枝角道近桂林街	擴闊行人過路處 (「香港好·易行」計劃)	2025年11月初	2025年3月底	工程已於2026年3月完成	 16/3/2026 15:00	余威豪先生 (2399 2479)	李志豪先生 (2707 7421)
2	通州街近桂林街	鬆上道路標記 (增設24小時禁區)	2026年1月中	2026年2月中	工程已於2026年2月完成	 16/2/2026 10:23	余威豪先生 (2399 2479)	李志豪先生 (2707 7421)
3	荔枝角道近南昌街	增設交通標誌牌	2026年2月中	2026年3月底	工程已於2026年3月完成	 17/3/2026 10:31	余威豪先生 (2399 2479)	李志豪先生 (2707 7421)
4	南昌街(大南街與基隆街之間一段)	增設欄杆	2026年2月中	2026年4月中	工程已於2026年3月完成	 16/3/2026 14:41	余威豪先生 (2399 2479)	李志豪先生 (2707 7421)
5	石硤尾街近耀東街	增設欄杆及鬆上道路標記 (增設24小時禁區)	2026年2月中	2026年4月中	工程進行中	K251314.02A	余威豪先生 (2399 2479)	李志豪先生 (2707 7421)

深水埗區議會交通運輸委員會會議  
運輸署 / 路政署過去兩個月內完成、正在施工或規劃中的區域交通改善工程項目及時間表 (截至2026年3月20日)

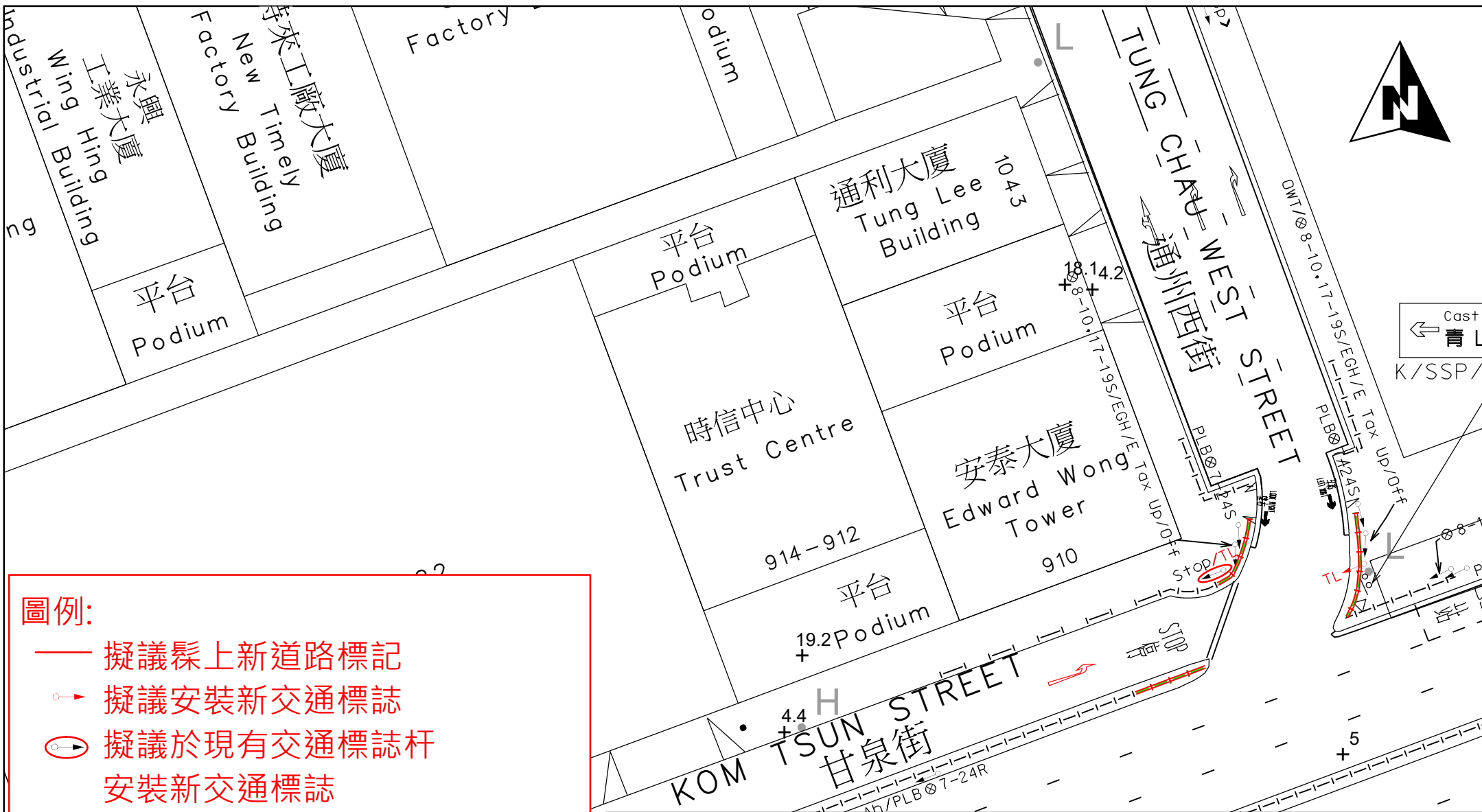
項目	地點	擬建的交通改善工程項目	動工日期	預計完工日期	詳細備註	完工相片(已完工項目) / 圖則編號(未完工項目)	運輸署工程師姓名(電話)	路政署工程師姓名(電話)
6	興華街西近荔盈街的高架天橋橋底	增設私家車及電單車泊車位	2025年9月初	2026年3月初	工程已於2026年2月完成		潘澄先生 (2399 2478)	吳儷玲女士 (2707 7332)
7	東京街近青山道交界的安全島	增設視障人士觸覺磚及擴闊行車道	2026年1月尾	2026年2月尾	工程已於2026年2月完成		潘澄先生 (2399 2478)	吳儷玲女士 (2707 7332)
8	甘泉街近通州西街交界	增設交通標誌牌及更換欄杆	2026年1月初	2026年3月尾	工程進行中	K220517.02A	潘澄先生 (2399 2478)	吳儷玲女士 (2707 7332)
9	荔枝角道近百老匯街交界	髹上黃色方格道路標記	2026年3月尾	2026年5月尾	工程規劃中	K251292.02	潘澄先生 (2399 2478)	吳儷玲女士 (2707 7332)



**圖例:**

- 擬加設道路標記
- 擬刪除現有道路標記
- = 擬加設路口專用欄杆


**交通改善工程項目5: 石硤尾街近耀東街  
增設欄杆及鬆上道路標記 (增設24小時禁區)**

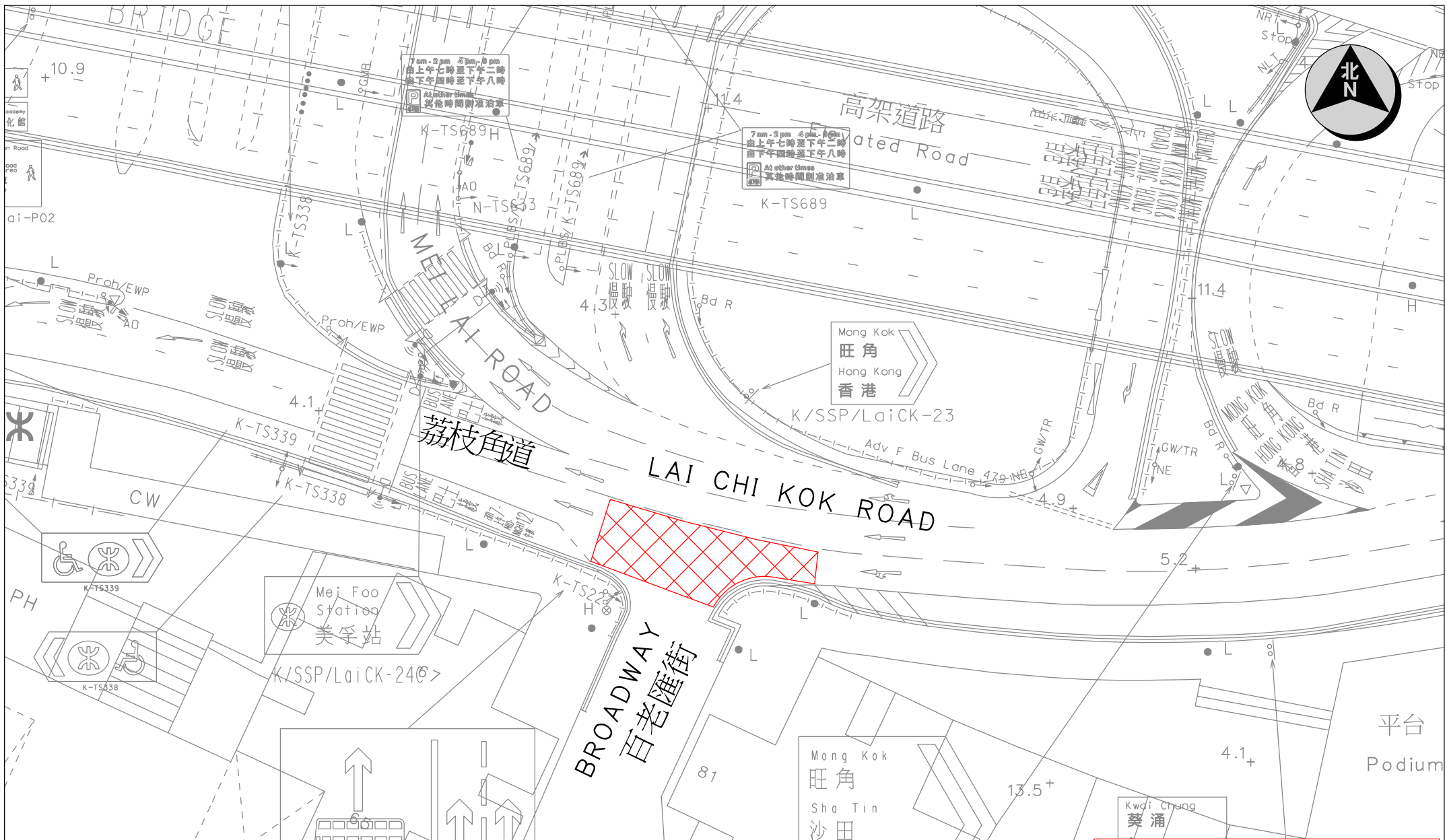


**圖例:**

- 擬議鬆上新道路標記
- 擬議安裝新交通標誌
- 擬議於現有交通標誌杆安裝新交通標誌
- |- 擬議移除現有欄杆
- =||= 擬議安裝新路口專用欄杆(第II型)

**交通改善工程項目8: 甘泉街近通州西街交界  
增設交通標誌牌及更換欄杆**

 <b>運輸署</b> Transport Department	<b>TRAFFIC ENGINEERING</b> (KLN.) DIV.	Location: Kom Tsun Street near Tung Chau West Street			WRF.NO.
	Survey Sheet No. K11P08C	Scale: 1:400 (A4)	Drawing No. K220517.02A	Date: 02.12.2024	



交通改善工程項目9: 荔枝角道近百老匯街交界  
 髹上黃色方格道路標記

圖例:  
 —— 擬議髹上新道路標記