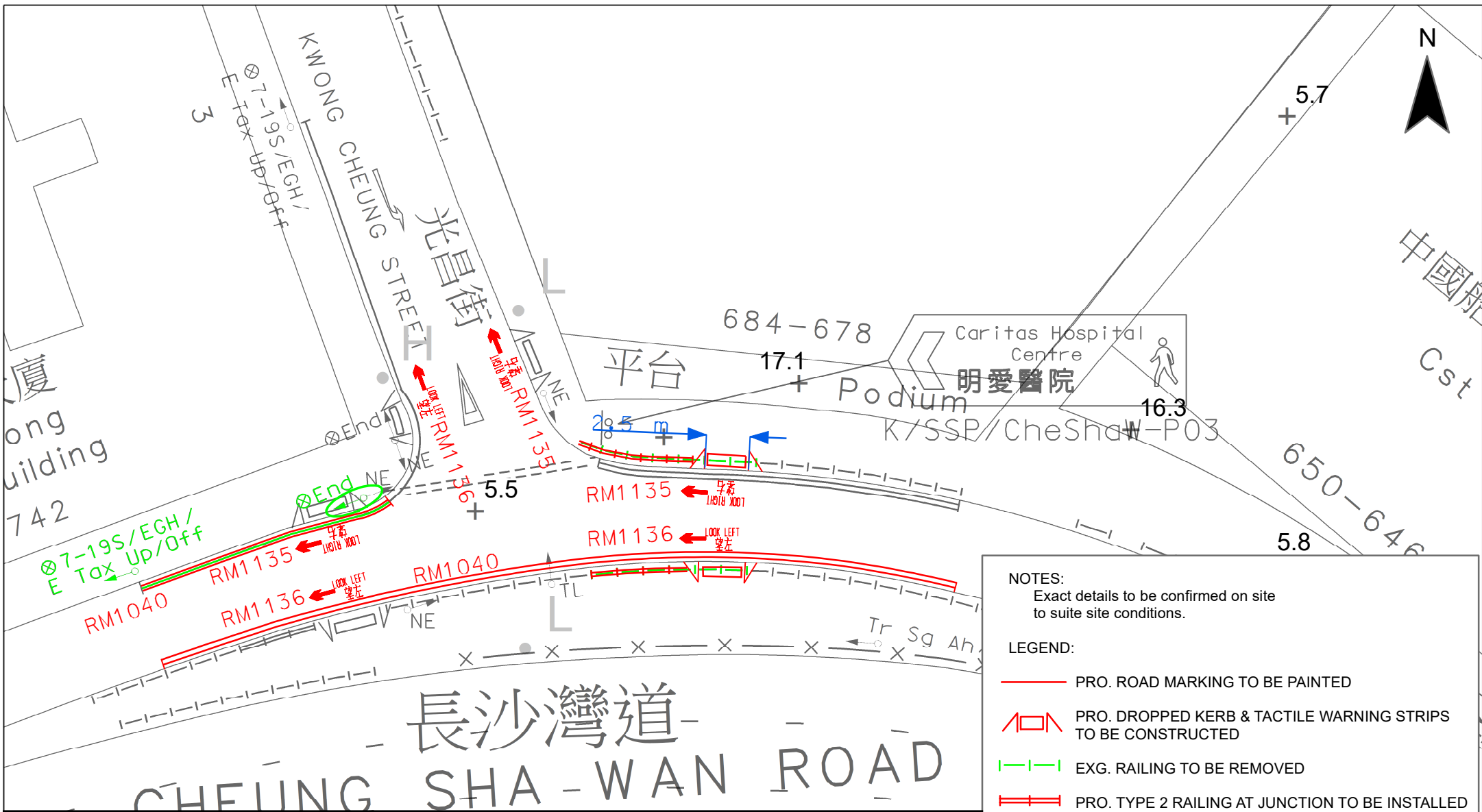


深水埗區議會交通運輸委員會會議
運輸署 / 路政署過去兩個月內完成、正在施工或規劃中的區域交通改善工程項目及時間表 (截至2026年5月19日)

項目	地點	擬建的交通改善工程項目	動工日期	預計完工日期	詳細備註	完工相片(已完工項目) / 圖則編號(未完工項目)	運輸署工程師姓名(電話)	路政署工程師姓名(電話)
1	石硤尾街近耀東街	增設欄杆及鬆上道路標記 (增設24小時禁區)	2026年2月中	2026年4月中	工程已於2026年3月完成		余威豪先生 (2399 2479)	李志豪先生 (2707 7421)
2	南昌街近窩仔街	移除交通標誌牌 (移除左轉、指令適用時間及指令不適用的車輛類別的交通標誌)	2026年5月初	2026年5月底	工程已於2026年5月完成		余威豪先生 (2399 2479)	李志豪先生 (2707 7421)
3	大埔道近上李屋花園	鬆上道路標記 (增設24小時禁區)	2026年4月中	2026年5月底	工程已於2026年5月完成		余威豪先生 (2399 2479)	李志豪先生 (2707 7421)
4	福榮街近欽州街	增設交通標誌牌 (增設時間字牌, 部分時間准許公共小型巴士泊車)	2026年4月中	2026年5月底	工程已於2026年5月完成		余威豪先生 (2399 2479)	李志豪先生 (2707 7421)
5	福華街近欽州街	增設交通標誌牌 (增設時間字牌, 部分時間准許公共小型巴士泊車)	2026年4月中	2026年5月底	工程已於2026年5月完成		余威豪先生 (2399 2479)	李志豪先生 (2707 7421)

深水埗區議會交通運輸委員會會議
運輸署 / 路政署過去兩個月內完成、正在施工或規劃中的區域交通改善工程項目及時間表 (截至2026年5月19日)







項目	地點	擬建的交通改善工程項目	動工日期	預計完工日期	詳細備註	完工相片(已完工項目) / 圖則編號(未完工項目)	運輸署工程師姓名(電話)	路政署工程師姓名(電話)
6	汝州西街近瓊林街	鬆上道路標記 (請勿停車)	2026年4月底	2026年5月底	工程已於2026年4月完成		潘澄先生 (2399 2478)	吳儷玲女士 (2707 7332)
7	長沙灣道近光昌街	增設行人過路處	2026年6月中	2026年9月中	工程規劃中	K250543.01B	潘澄先生 (2399 2478)	吳儷玲女士 (2707 7332)



NOTES:

Exact details to be confirmed on site to suite site conditions.

LEGEND:

-  PRO. ROAD MARKING TO BE PAINTED
-  PRO. DROPPED KERB & TACTILE WARNING STRIPS TO BE CONSTRUCTED
-  EXG. RAILING TO BE REMOVED
-  PRO. TYPE 2 RAILING AT JUNCTION TO BE INSTALLED
-  EXG. TRAFFIC SIGN TO BE REMOVED
-  EXG. TRAFFIC SIGN PLATE TO BE REMOVED FROM TRAFFIC SIGN POLE

交通改善工程項目7: 長沙灣道近光昌街
增設行人過路處



TRAFFIC ENGINEERING
(K) DIV.

Location: CHEUNG SHA WAN ROAD NEAR
KWONG CHEUNG STREET

Survey Sheet
No. K11P08C

Scale:
1:300 (A4)

Drawing No.
K250543.01B

WRF.NO.
WR/HY/TE/KL/25/01659

Date: 2025-10-28