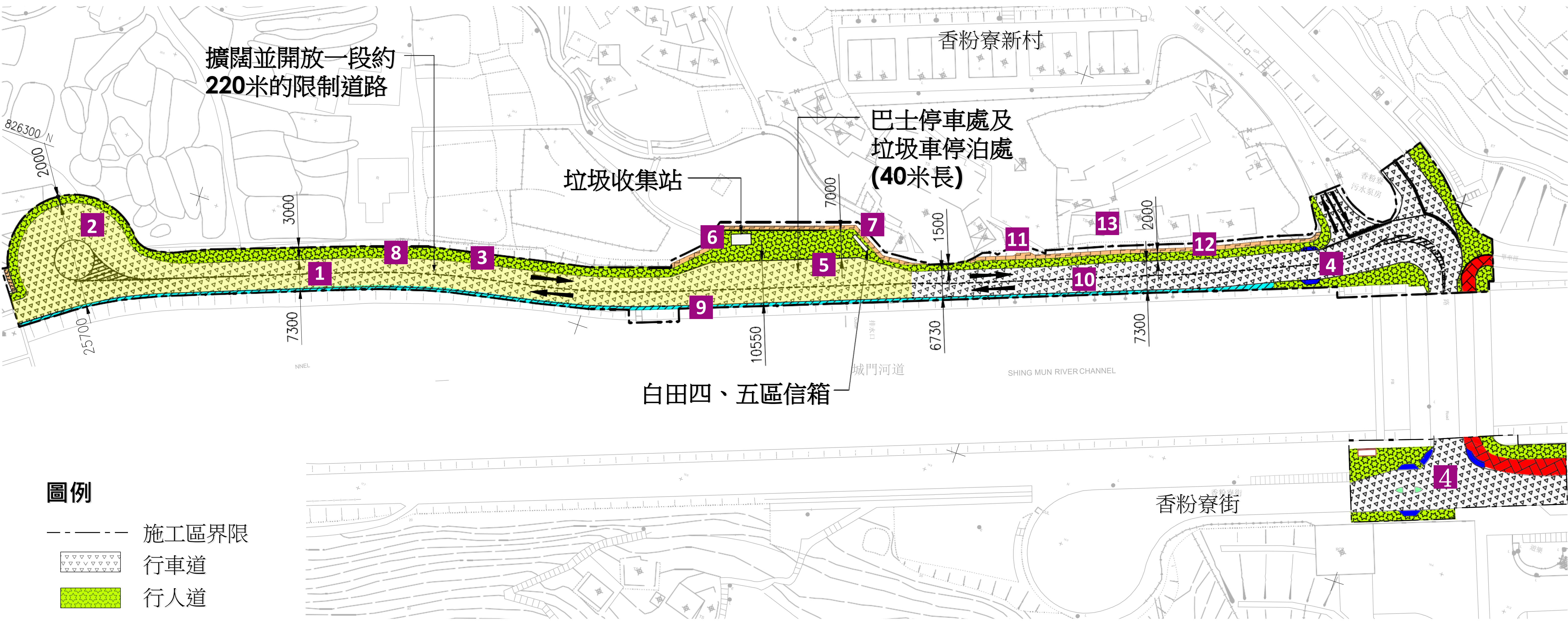


擬建道路設計



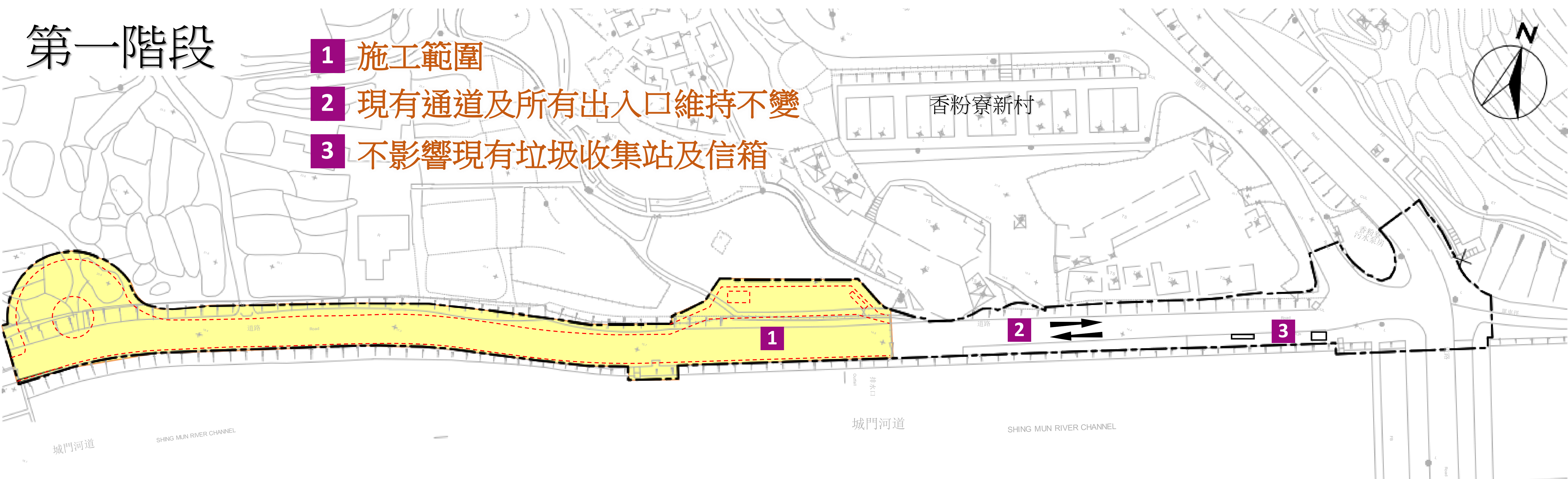
- 圖例**
- 施工區界限
 - ▤ 行車道
 - ▨ 行人道
 - ▩ 單車徑
 - ▭ 單車停放處
 - ◀ ▶ 安全島
 - ▴ 行人過路處
 - ▧ 護土結構
 - ▨ 防撞欄
 - ← 行車線方向

- 1** 擴闊並延長現有村道至標準雙向行車路 (總長約360米)
- 2** 增設車輛掉頭處
- 3** 增設行人路
- 4** 增設並改善3個行人過路處
- 5** 增設巴士站便利村民出入
- 6** 重置並優化村民垃圾收集站
- 7** 重置並優化村民信箱
- 8** 增設足夠道路照明系統
- 9** 增設防撞欄
- 10** 重鋪路面及排水系統改善路面不平及積水問題
- 11** 重建並優化斜坡旁的樓梯方便村民出入
- 12** 斜坡鞏固及建造護土牆
- 13** 不涉及寮屋清拆

臨時交通管理措施

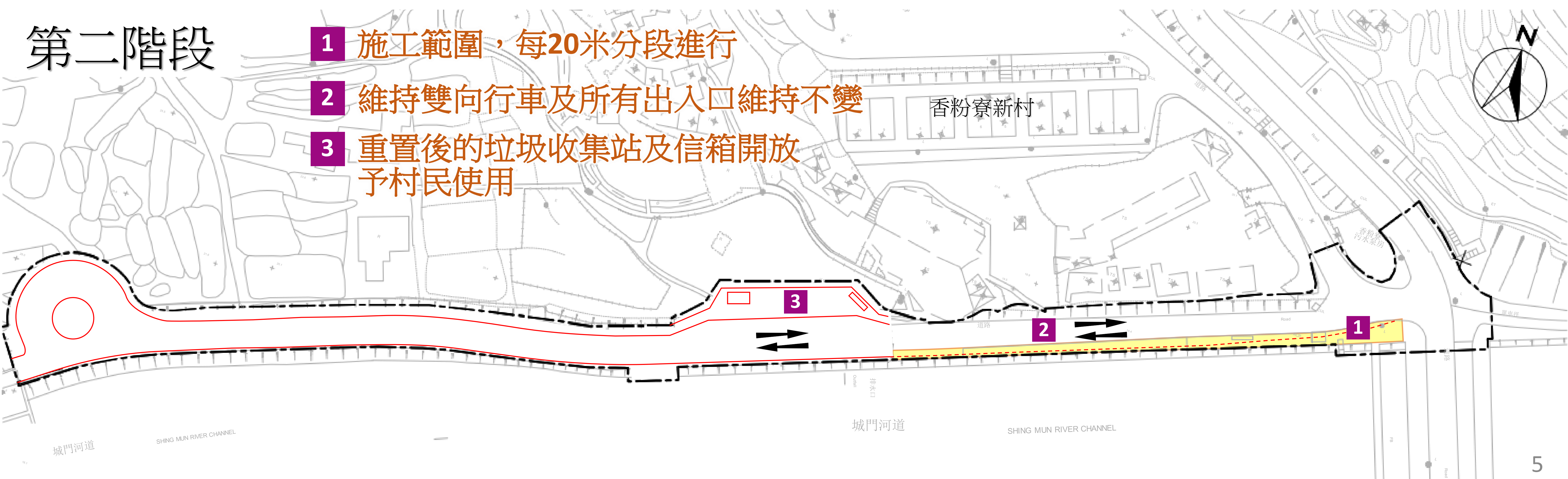
第一階段

- 1 施工範圍
- 2 現有通道及所有出入口維持不變
- 3 不影響現有垃圾收集站及信箱



第二階段

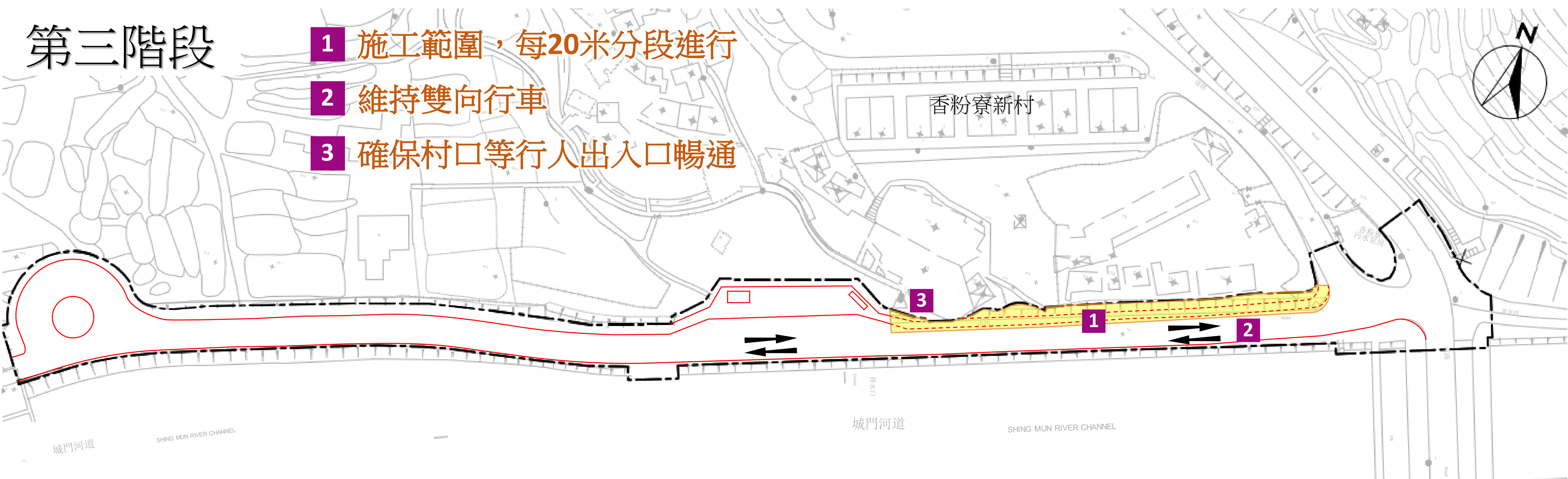
- 1 施工範圍，每20米分段進行
- 2 維持雙向行車及所有出入口維持不變
- 3 重置後的垃圾收集站及信箱開放予村民使用



臨時交通管理措施

第三階段

- 1 施工範圍，每20米分段進行
- 2 維持雙向行車
- 3 確保村口等行人出入口暢通



第四階段

- 1 施工範圍
- 2 維持最少1.5米行人路
- 3 主體道路工程大致完成

