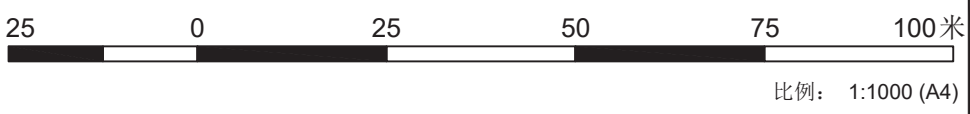
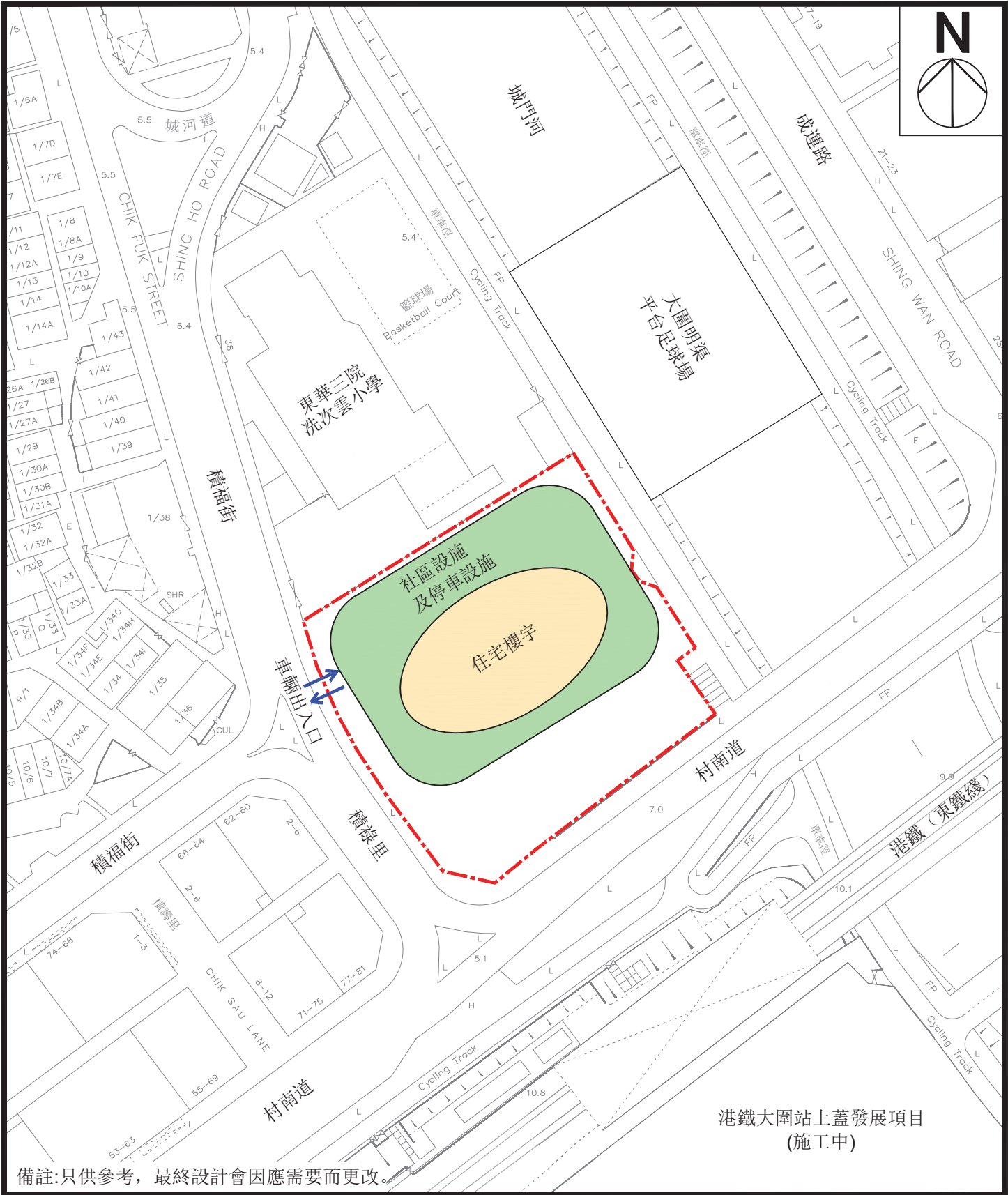


比例： 1:2000 (A4)

圖例：
----- 地盤界線

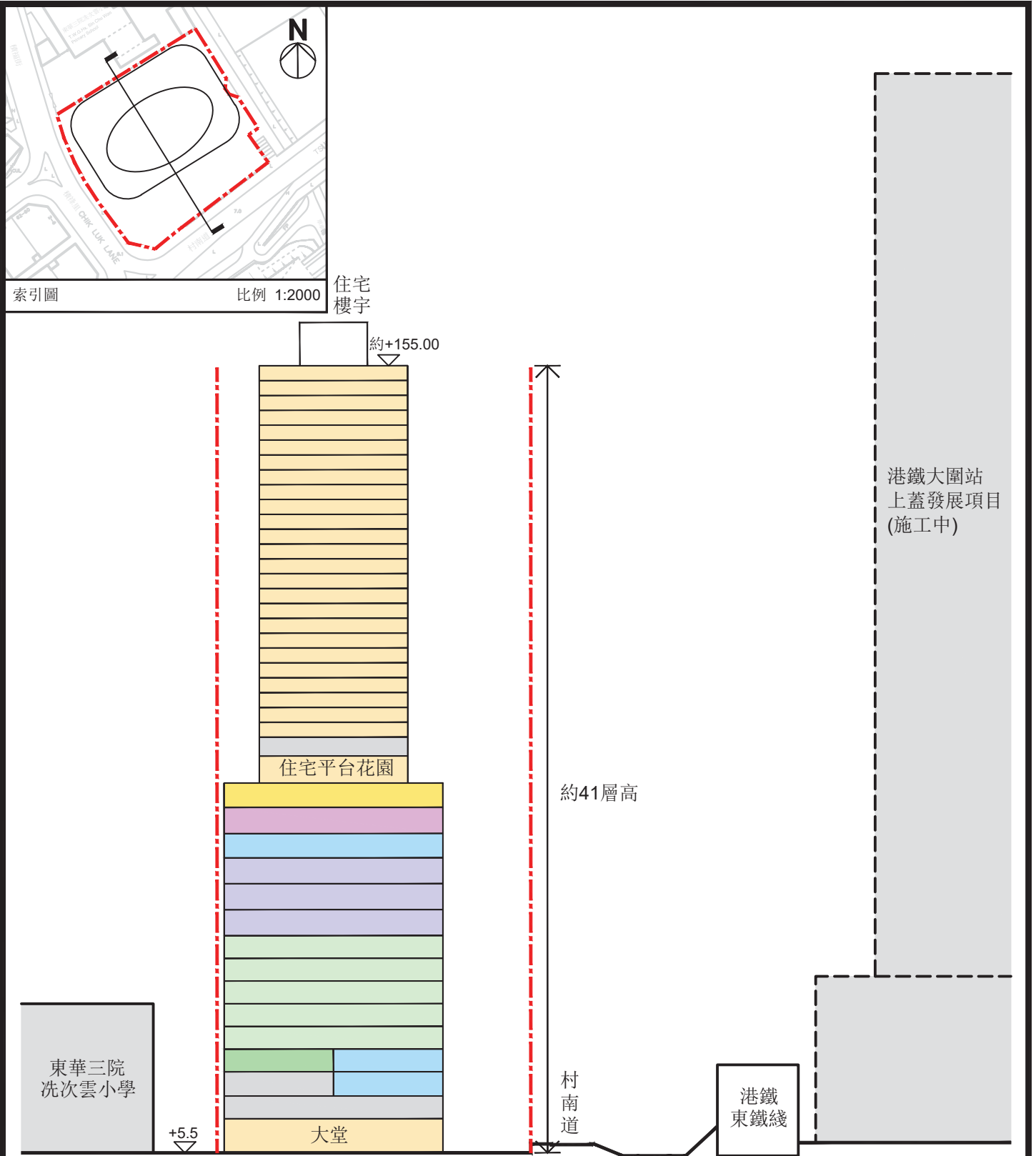
大圍村南道聯用綜合大樓 位置圖



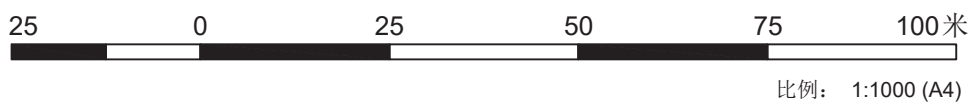
圖例:

----- 地盤界線

大圍村南道聯用綜合大樓
概念平面圖



備註: 只供參考, 最終設計會因應需要而更改。



圖例:

- 地盤界線
- 綜合家庭服務中心/幼兒服務中心/長者鄰舍中心/社會保障辦事處
- 沙田民政事務處大圍分處/會議室及綜合用途室
- 小型圖書館
- 普通科門診所
- 公眾停車場及社區設施附屬泊車位
- 公營房屋附設停車設施

大圍村南道聯用綜合大樓
概念剖面圖