

陳珮明議員就有關 286M 路線調整給運輸署的意見

背景

寧泰路及西沙路一帶沒有全日過海巴士路線和鐵路服務，而九巴 286M 號線可提供快捷及便宜的服務，讓乘客在大老山隧道轉乘過海或往九龍東路線，有關服務對居民不可或缺。另一方面，慈雲山多年來都沒有往來大老山隧道的路線。

屯馬線與九巴 286M 號線部份行車路線有所重疊，屯馬線局部通車後，九巴 286M 號線客量有所下跌。因此，有建議將九巴 286M 號線延長到慈雲山，以善用資源，令馬鞍山及慈雲山都有前往大老山隧道和合理班次的巴士路線。

於二零二零年三月份黃大仙區議會的交通及運輸事務委員會上，有委員提出九巴 286M 號線延長到慈雲山，然而，在沙田區議會五月份交運會的“二零二零至二零二一年度沙田區巴士路線計劃”、九月份的“屯馬線一期通車後沙田區專營巴士的乘客量變化及建議的班次調整安排”，甚至在十一月提出的調整班次安排中，都未有轉達黃大仙區議會的意見。

就此，本處日前約同黃大仙區議會及轄下的慈雲山交通工作小組成員，商討 286M 號線延長至慈雲山的方案，並歸納出三個走線建議，擬議走線詳細資料、擬議走線路線圖及站點請參閱附錄。在此要求運輸署就上述走線，責成巴士公司估算行車時間及距離，並安排實地測試，以了解實際行車時間及路況。

本人要求在二零二零年度的交通及運輸委員會特別會議上討論，盼能將上述建議及“屯馬線一期通車後沙田區專營巴士的乘客量變化及實施的班次調整安排”列入議程。

九巴路線第 286M 號線(馬鞍山市中心 - 鑽石山站(循環線))
建議更改走線及增加服務範圍

三個方案如下：

以順時針方向繞經慈雲山

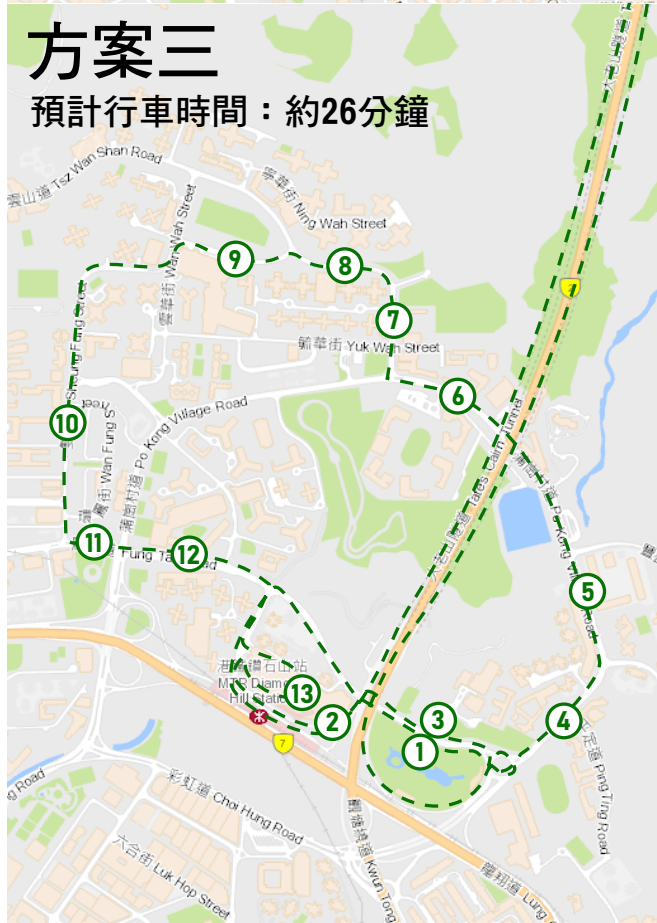
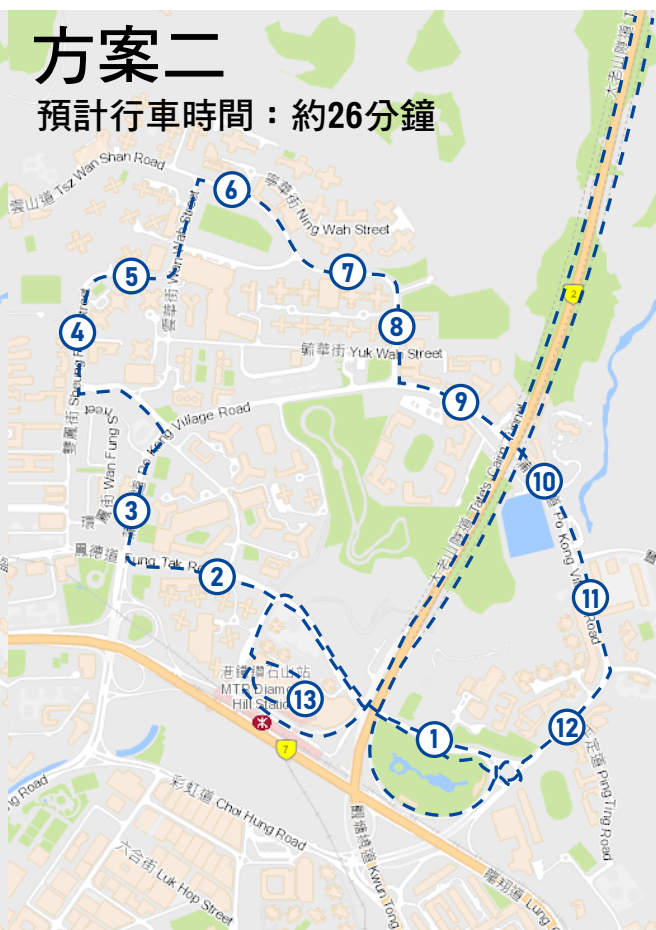
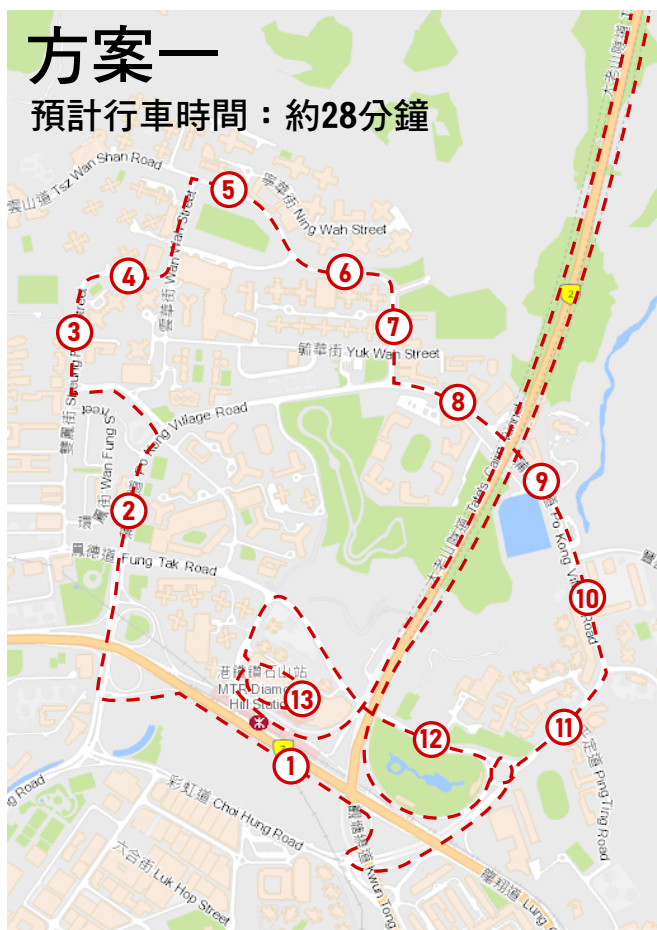
方案	方案一	方案二
終點站	馬鞍山市中心 - 慈雲山慈正邨(循環線)	
行車路線	<p>馬鞍山市中心開：</p> <p>沿原本路線到達斧山道迴旋處、斧山道、彩虹道、龍翔道、蒲崗村道、崇華街、雙鳳街、雲華街、慈雲山道、蒲崗村道、斧山道、鳳德道、龍蟠街，到達龍蟠街後返回原線。</p>	<p>馬鞍山市中心開：</p> <p>沿原本路線到達斧山道迴旋處、鳳德道、蒲崗村道、崇華街、雙鳳街、雲華街、慈雲山道、蒲崗村道、斧山道、鳳德道、龍蟠街，到達龍蟠街後返回原線。</p>
車站 (粗體為新增的車站，括號內為車站名稱)	<p>0. 大老山隧道</p> <p>1. 鑽石山站近龍翔道(龍翔道)</p> <p>2. 蒲崗村道 61-87 號富祐大廈外(富祐大廈)</p> <p>3. 雙鳳街 55 號伍若瑜健康院外(伍若瑜健康院)</p> <p>4. 雙鳳街慈樂邨樂祥樓外(樂祥樓)</p> <p>5. 慈雲山道慈正邨正暉樓外(正暉樓)</p> <p>6. 慈雲山道慈正邨正康樓外(正康樓)</p> <p>7. 慈雲山道德愛中學外(德愛中學)</p> <p>8. 蒲崗村道保良局第一</p>	<p>0. 大老山隧道</p> <p>1. 鳳德道南蓮園池外(志蓮淨苑)</p> <p>2. 鳳德道龍蟠苑外(龍蟠苑)</p> <p>3. 蒲崗村道 61-87 號富祐大廈外(富祐大廈)</p> <p>4. 雙鳳街 55 號伍若瑜健康院外(伍若瑜健康院)</p> <p>5. 雙鳳街慈樂邨樂祥樓外(樂祥樓)</p> <p>6. 慈雲山道慈正邨正暉樓外(正暉樓)</p> <p>7. 慈雲山道慈正邨正康樓外(正康樓)</p> <p>8. 慈雲山道德愛中學外</p>

	<p>張永慶中學外(保良局第一張永慶中學)</p> <p>9. 蒲崗村道近鑽石山火葬場外(鑽石山火葬場)</p> <p>10. 蒲崗村道富山邨富仁樓外(富山邨)</p> <p>11. 斧山道斧山道運動場外(斧山道遊樂場)</p> <p>12. 鳳德道南蓮園池外(志蓮淨苑)</p> <p>13. 鑽石山站巴士總站</p>	<p>(德愛中學)</p> <p>9. 蒲崗村道保良局第一張永慶中學外(保良局第一張永慶中學)</p> <p>10. 蒲崗村道近鑽石山火葬場外(鑽石山火葬場)</p> <p>11. 蒲崗村道富山邨富仁樓外(富山邨)</p> <p>12. 斧山道斧山道運動場外(斧山道遊樂場)</p> <p>13. 鑽石山站巴士總站</p>
增加行車距離	約 <u>5.4 公里</u>	約 <u>4.8 公里</u>
增加行車時間	約 <u>28 分鐘</u>	約 <u>26 分鐘</u>

以逆時針方向繞經慈雲山

方案	方案三
終點站	馬鞍山市中心 - 慈雲山(中) (循環線)
行車路線	<p>馬鞍山市中心開： 沿原本路線到達斧山道迴旋處、鳳德道、龍蟠街、大礪道、上元街、鳳德道、迴旋處、斧山道、蒲崗村道、慈雲山道、惠華街、雲華街、雙鳳街、鳳德道、龍蟠街，到達龍蟠街後返回原線。</p>
車站 (粗體為新增的車站，括號內為車站名稱)	<ol style="list-style-type: none"> 0. 大老山隧道 1. 鳳德道南蓮園池外(志蓮淨苑) 2. 上元街荷里活廣場外(上元街) 3. 鳳德道志蓮淨苑外(志蓮淨苑) 4. 斧山道 171 號真鐸學校外(真鐸學校) 5. 蒲崗村道近富山邨富仁樓(宏景花園) 6. 蒲崗村道近蒲崗村道學校村(蒲崗村道學校村) 7. 慈雲山道德愛中學對面(德愛中學) 8. 慈雲山道慈民邨民健樓外(慈民邨) 9. 惠華街慈安苑安康閣外(慈安苑) 10. 雙鳳街 66-68 號成功樓外(金鳳街) 11. 鳳德道 71-73 號美德樓外(美德樓) 12. 鳳德道 111 號鳳德商場外(鳳德商場) 13. 鑽石山站巴士總站
增加行車距離	約 4.8 公里
增加行車時間	約 26 分鐘

陳珮明議員提供的路線示意圖



286M繞經慈雲山各方案估算行車時間

